



sepnb



Oiseaux Nicheurs Communs de Bretagne Bilan site

Informations générales

Département : 29

Commune : TREMAOUEZAN

Année : 2021

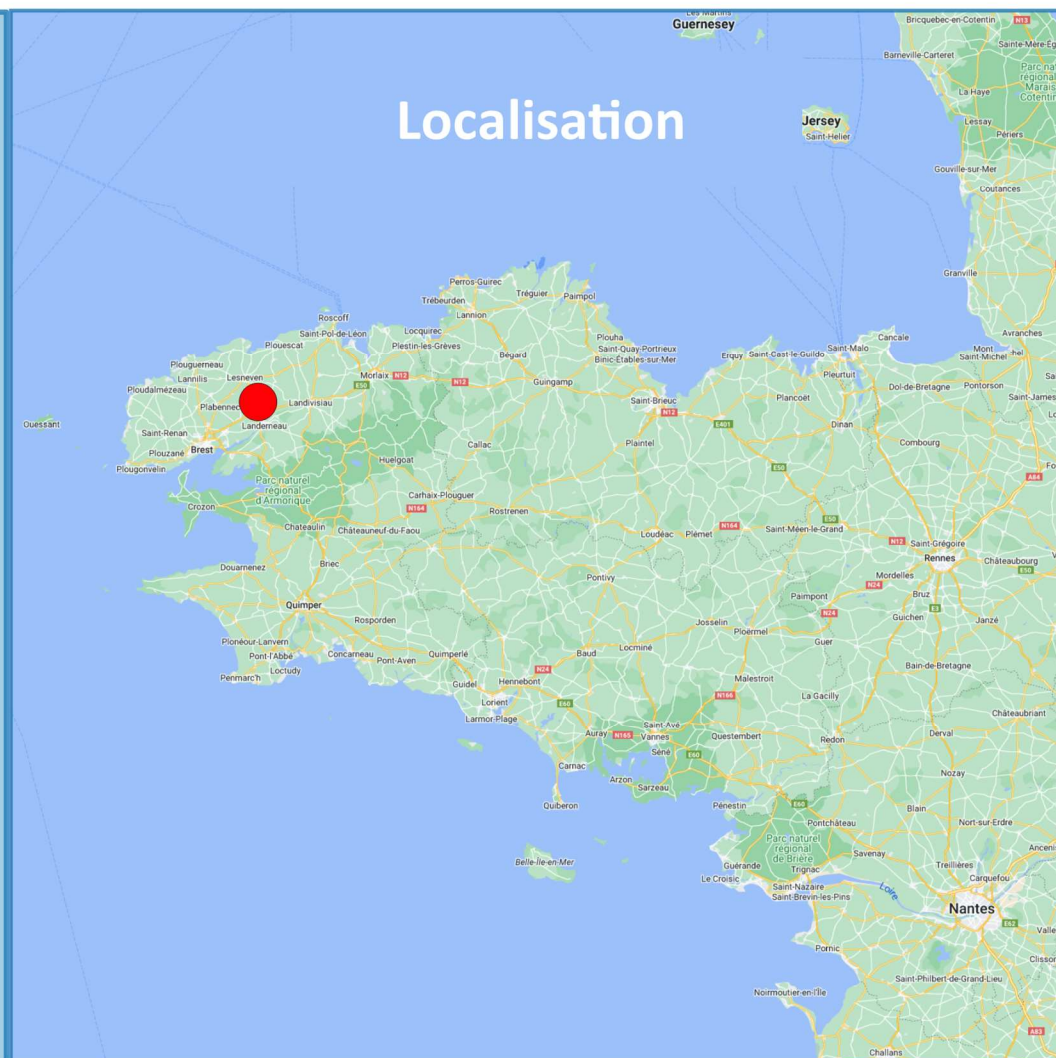
Site : vu0573vu0574vu0673vu0674

Longueur du parcours : 6.42 km

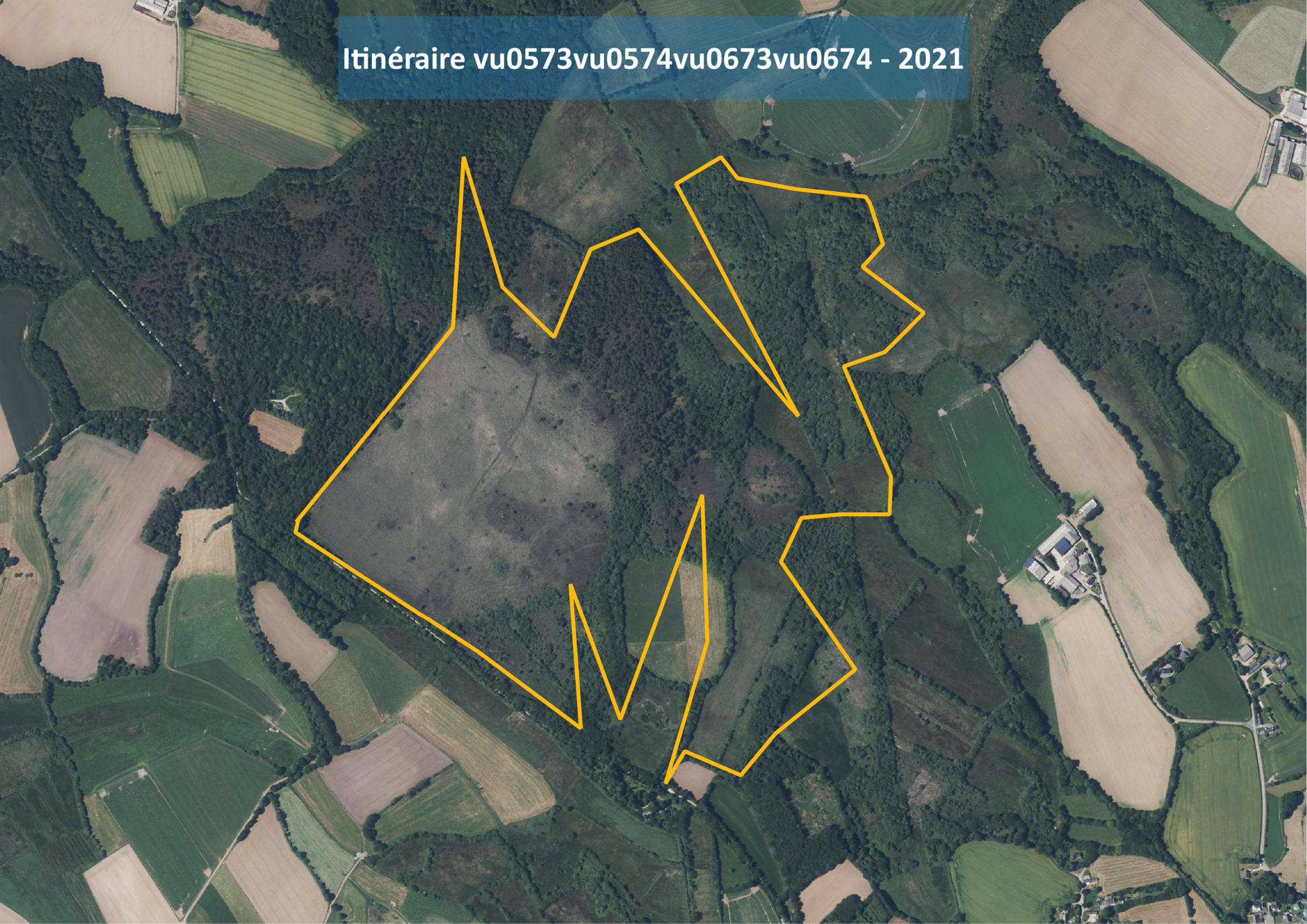
Surface prospectée : 57.021 ha

Observateur : Rioualen Jean Marc

Localisation



Itinéraire vu0573vu0574vu0673vu0674 - 2021



Signification des codes atlas

Nous rappelons ici la signification des 19 codes atlas de Faune Bretagne (seulement 16 dans Naturalist)

Code atlas	Signification
1	Espèce de passage - Non nicheuse
2	Présence dans son habitat durant sa période de nidification
3	Mâle chanteur (ou cris de nidification) ou tambourinage en période de reproduction
4	Couple présent dans son habitat durant sa période de nidification
5	Comportement territorial (chant, querelles avec des voisins...) observé sur un même territoire 2 journées différentes à 7 jours ou plus d'intervalle
6	Comportement nuptial : parades, copulation ou échange de nourriture entre adultes
7	Visite d'un site de nidification probable, distinct d'un site de repos
8	Cris d'alarme ou tout autre comportement agité indiquant la présence d'un nid ou de jeunes aux alentours
10	Transport de matériel ou construction d'un nid, forage d'une cavité (pics)
12	Nid vide ayant été utilisé ou coquilles d'œufs de la présente saison
13	Jeunes fraîchement envolés (espèces nidicoles) ou poussins (espèces nidifuges)
14	Adulte gagnant, occupant ou quittant le site d'un nid ; comportement révélateur d'un nid occupé dont le contenu ne peut être vérifié
15	Adulte transportant un sac fécal
16	Adulte transportant de la nourriture pour les jeunes durant sa période de nidification
18	Nid vu avec un adulte couvant
19	Nid contenant des œufs ou des jeunes (vus ou entendus)

Suite à l'automatisation des bilans, quelques erreurs ont pu s'insérer dans le dénombrement et les dessins de territoires

Rappels

Protocole ONCB

- C'est un recensement des passereaux et des colombidés qui s'effectue en parcourant un itinéraire (établi et vérifié au préalable) ;
- Les oiseaux coloniaux (hirondelles, martinets, moineaux) et ceux ayant un territoire trop vaste (pics, rapaces) sont considérés hors protocole ;
- Au total, 3 passages sont réalisés sur les mois d'avril, mai et juin ;
- Chaque passage est à faire durant la première quinzaine du mois et en début de matinée, si possible à terminer avant 11h.

Territoires théoriques

Territoires dont le centre et l'étendue correspondent peu voire pas du tout aux territoires réels des oiseaux.

3 conditions permettent de les délimiter :

- **Preuve de nidification** : adulte couvant, jeunes, transport de nourriture etc ;
- **Individu présentant un comportement territorial** : mâle chanteur ou en parade, cris d'alarme... ;
- **2 contacts « groupés » sans comportement territorial** : critère concernant les espèces discrètes visuellement et/ou acoustiquement (Bergeronnette grise, Mésange à longue queue...).

Synthèse des données par espèce







	P1	P2	P3	Nombre de contacts	Nombre territoire théorique	Liste rouge nat. 2016	Liste rouge rég. 2021	Responsabilité biologique régionale
<i>Accenteur mouchet</i>	4	1	NA	5	4	LC	LC	modérée
<i>Alouette des champs</i>	1	NA	NA	1	1	NT	VU	élevée
<i>Bouvreuil pivoine</i>	1	NA	NA	1	1	VU	NT	modérée
<i>Bruant jaune</i>	8	10	9	27	14	VU	EN	très élevée
<i>Cisticole des joncs</i>	NA	1	1	2	1	VU	LC	élevée
<i>Faisan de Colchide</i>	1	2	NA	3	1	LC	DD	modérée
<i>Fauvette à tête noire</i>	16	16	17	49	28	LC	LC	modérée
<i>Fauvette des jardins</i>	NA	15	11	26	18	NT	LC	modérée
<i>Grimpereau des jardins</i>	NA	2	5	7	3	LC	LC	modérée
<i>Grive draine</i>	NA	1	NA	1	1	LC	LC	modérée
<i>Grive musicienne</i>	1	3	5	9	5	LC	LC	modérée
<i>Linotte mélodieuse</i>	4	5	6	15	8	VU	LC	modérée
<i>Locustelle tachetée</i>	NA	1	NA	1	1	NT	LC	modérée
<i>Merle noir</i>	6	11	4	21	7	LC	LC	modérée
<i>Mésange à longue queue</i>	1	1	1	3	2	LC	LC	modérée
<i>Mésange bleue</i>	5	6	17	28	14	LC	LC	modérée
<i>Mésange charbonnière</i>	5	4	6	15	10	LC	LC	modérée
<i>Mésange nonnette</i>	2	NA	NA	2	1	LC	LC	modérée
<i>Pie bavarde</i>	NA	NA	2	2	1	LC	LC	modérée
<i>Pigeon ramier</i>	5	6	9	20	9	LC	LC	modérée
<i>Pinson des arbres</i>	7	5	18	30	19	LC	LC	modérée
<i>Pouillot fitis</i>	2	2	2	6	2	NT	VU	élevée
<i>Pouillot véloce</i>	33	43	33	109	52	LC	LC	modérée
<i>Roitelet à triple bandeau</i>	NA	1	2	3	2	LC	LC	modérée
<i>Rougegorge familier</i>	17	27	13	57	29	LC	LC	modérée
<i>Tarier pâtre</i>	4	5	5	14	6	NT	LC	modérée
<i>Troglodyte mignon</i>	18	27	32	77	40	LC	LC	modérée

Données avec NA :

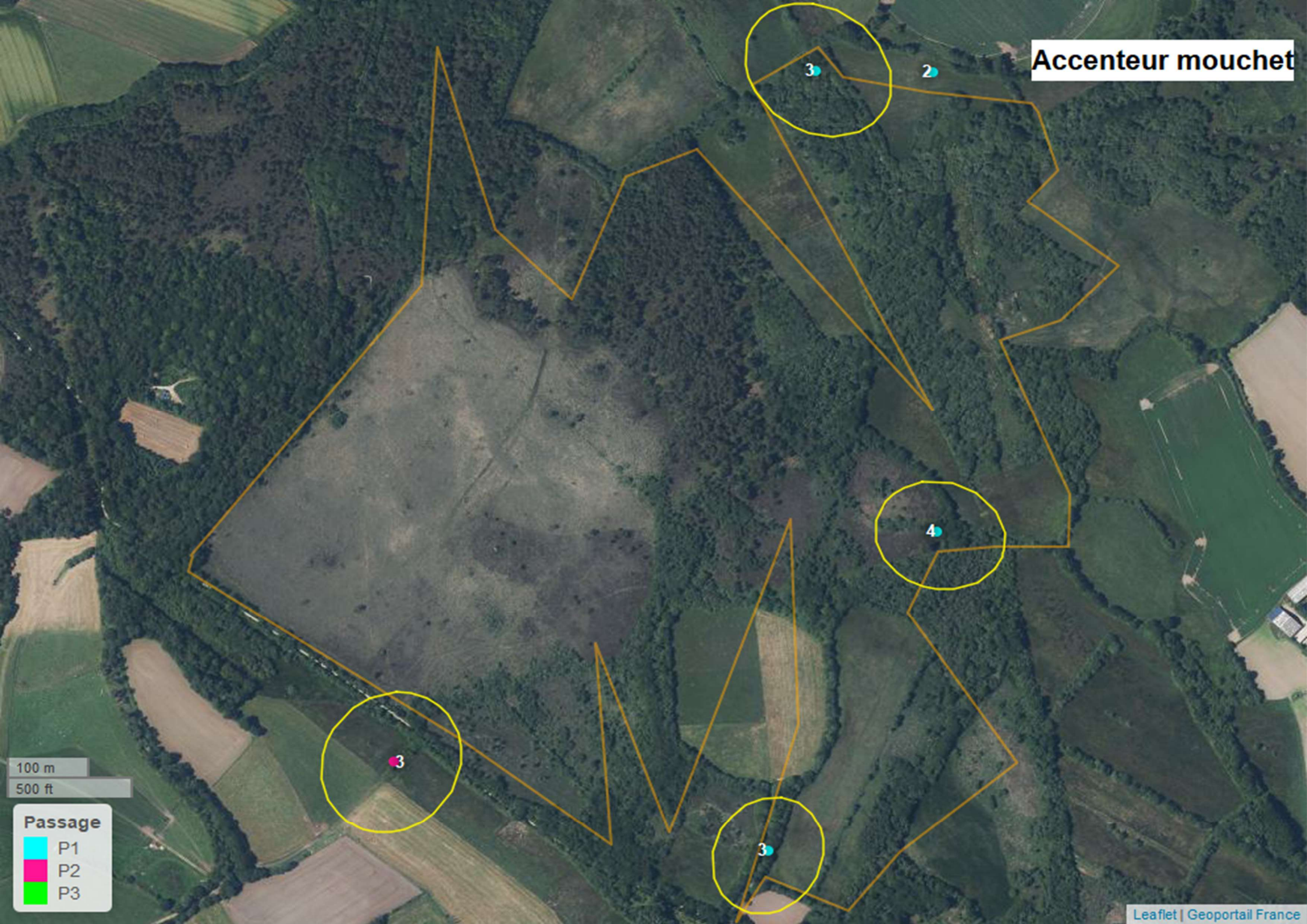
- P1/P2/P3 : espèce non contactée ;
- Nombre de territoires théoriques : espèce hors protocole ou contactée mais sans territoire.

Légende générale

Contacts

-  Premier passage : avril
-  Deuxième passage : mai
-  Troisième passage : juin
-  Code atlas
-  Itinéraire
-  Territoire théorique

Accenteur mouchet

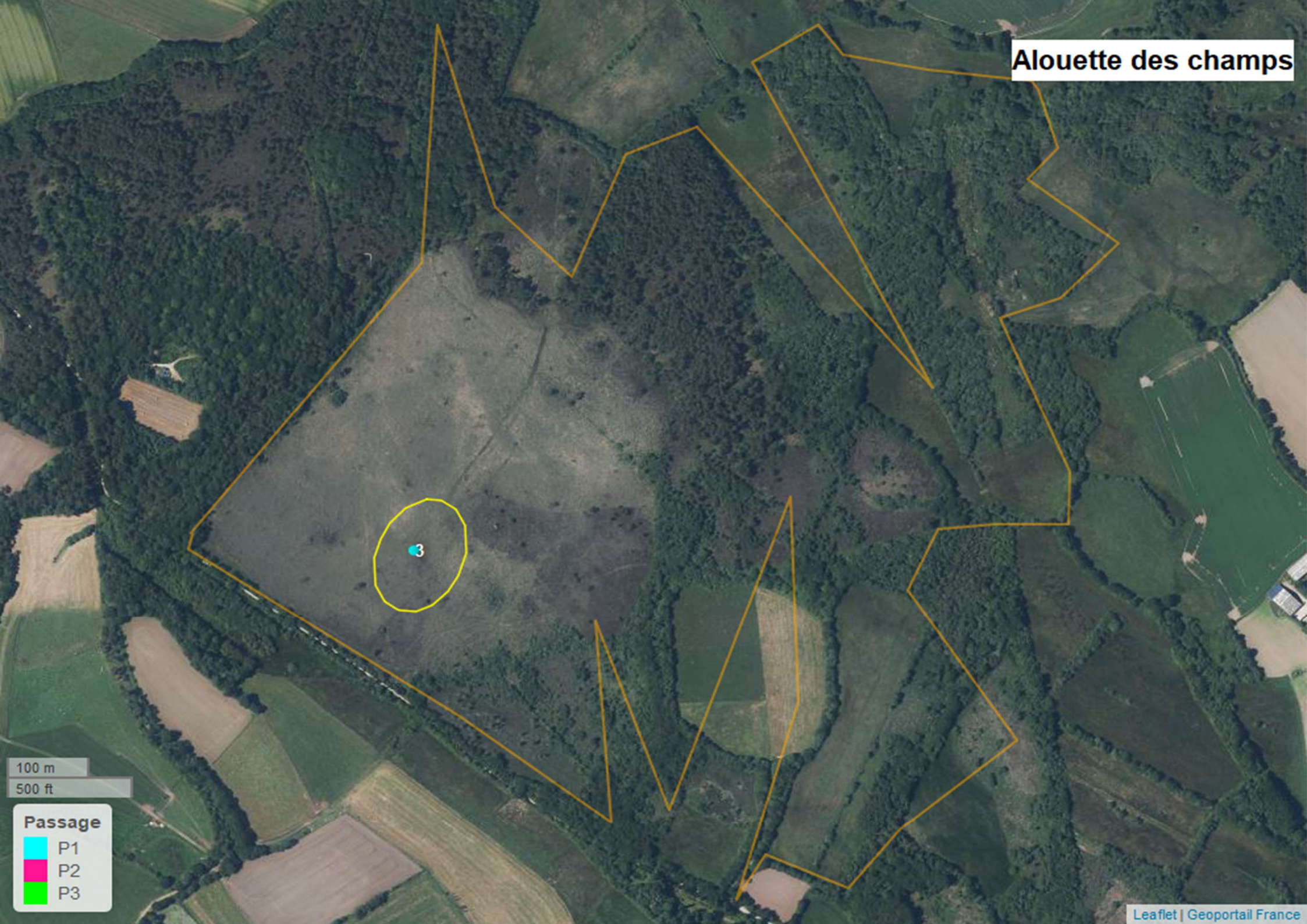


100 m
500 ft

Passage

- P1
- P2
- P3

Alouette des champs



100 m
500 ft

Passage

- P1
- P2
- P3

Bergeronnette grise

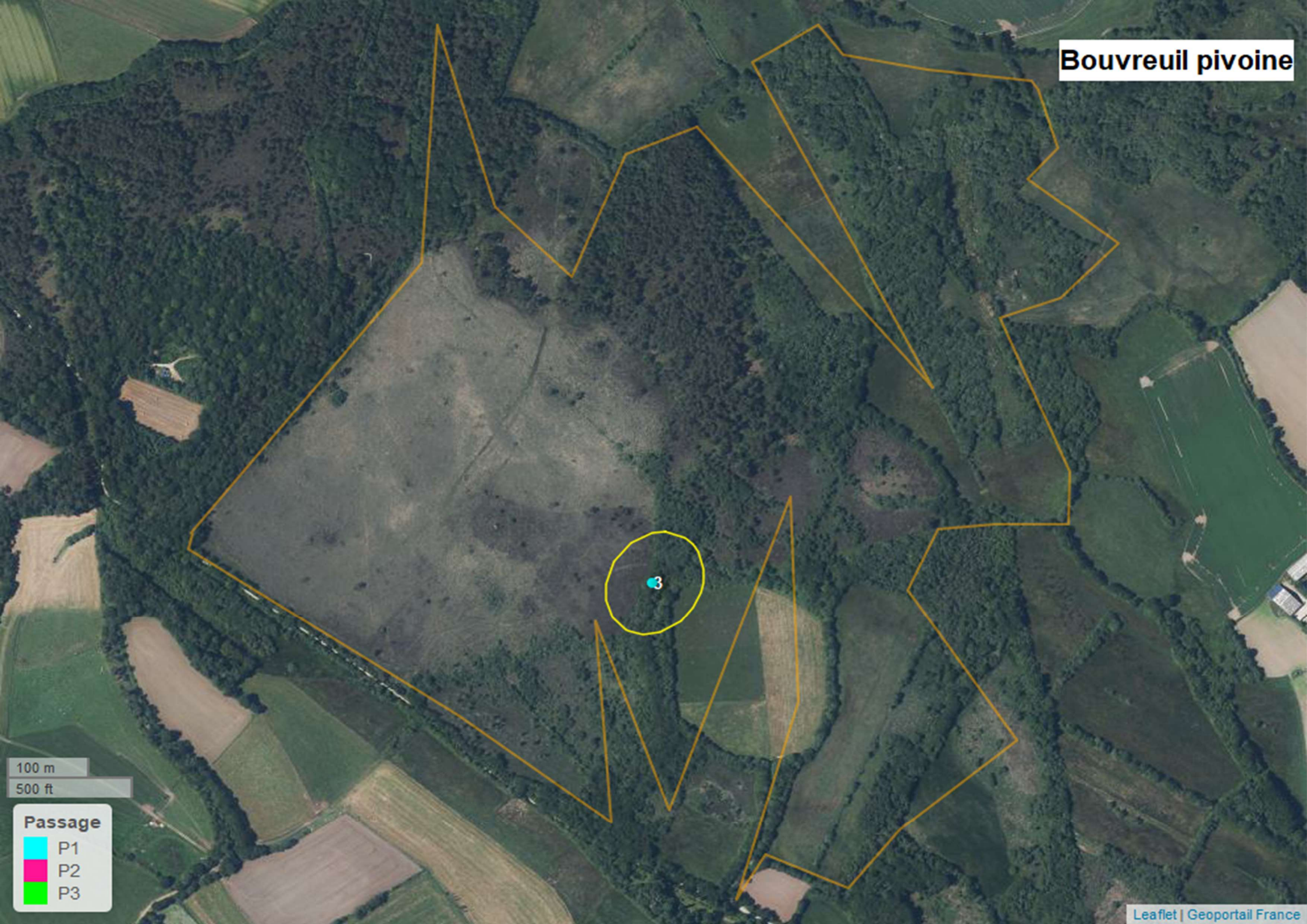
2

100 m
500 ft

Passage

- P1
- P2
- P3

Bouvreuil pivoine



100 m
500 ft

Passage

- P1
- P2
- P3

Bruant des roseaux

2

100 m
500 ft

Passage

- P1
- P2
- P3

Bruant jaune

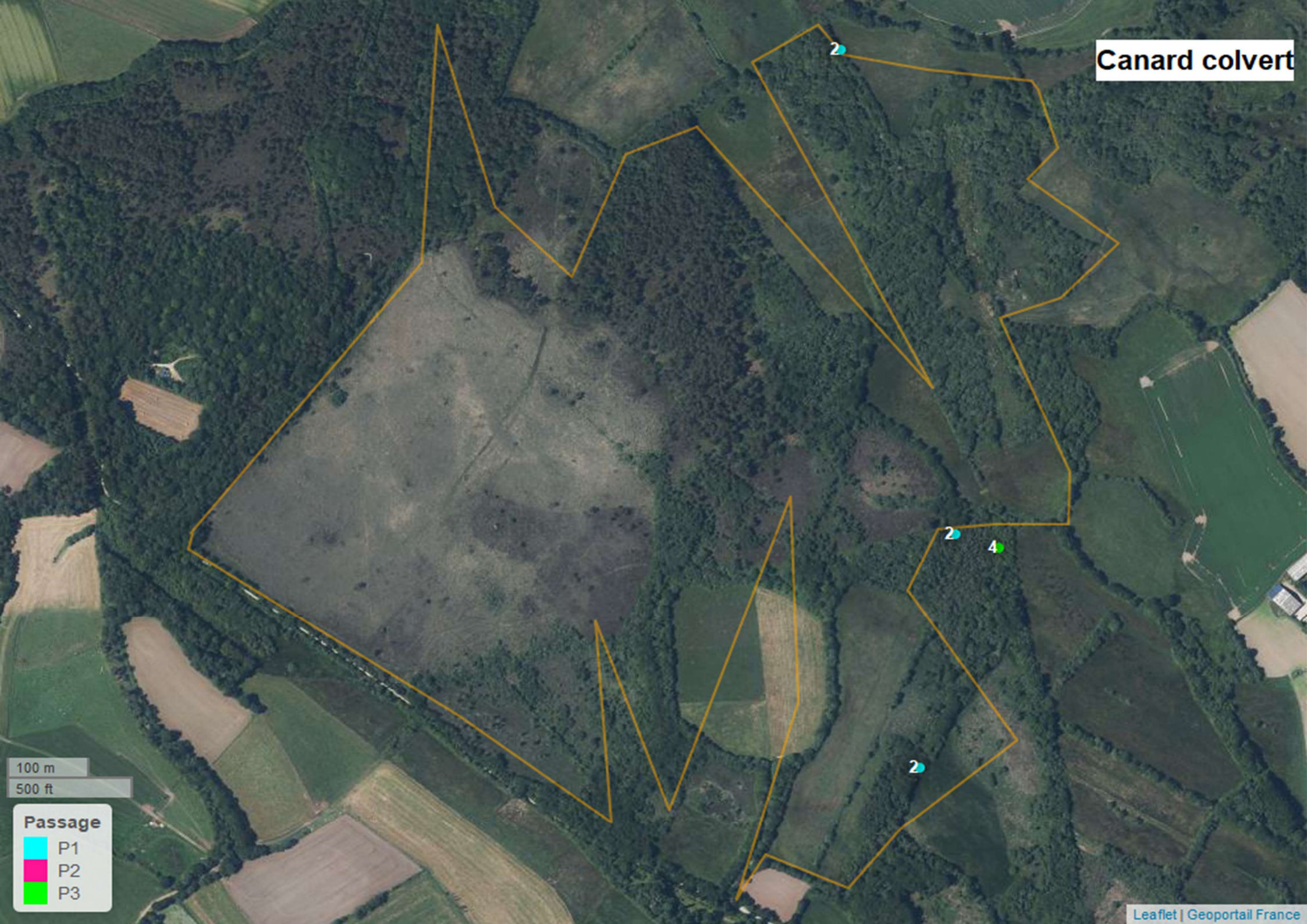


300 m
1000 ft

Passage

- P1
- P2
- P3

Canard colvert



100 m
500 ft

Passage

- P1
- P2
- P3

Cisticole des joncs

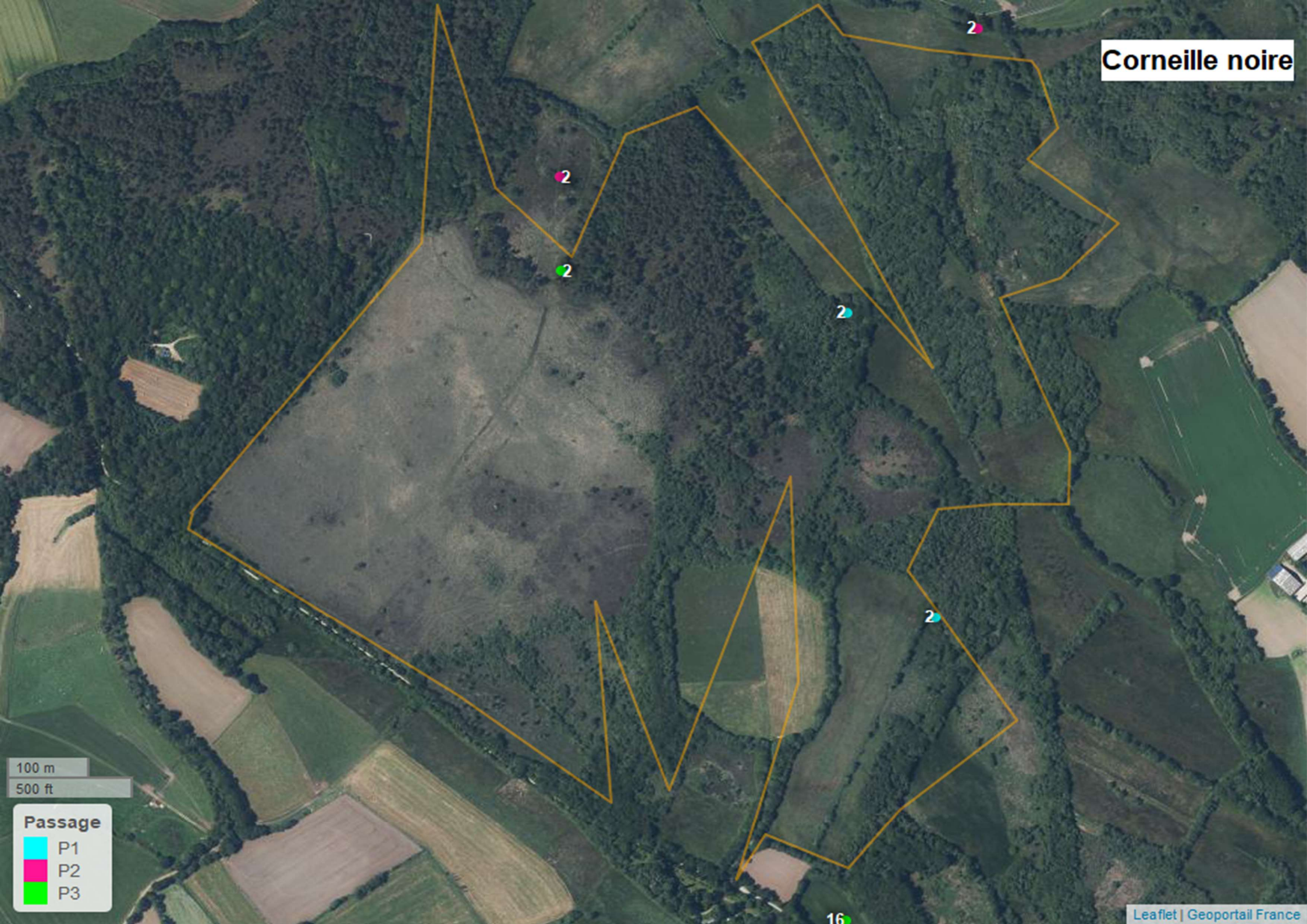
33

300 m
1000 ft

Passage

- P1
- P2
- P3

Corneille noire



100 m
500 ft

Passage

- P1
- P2
- P3

2

2

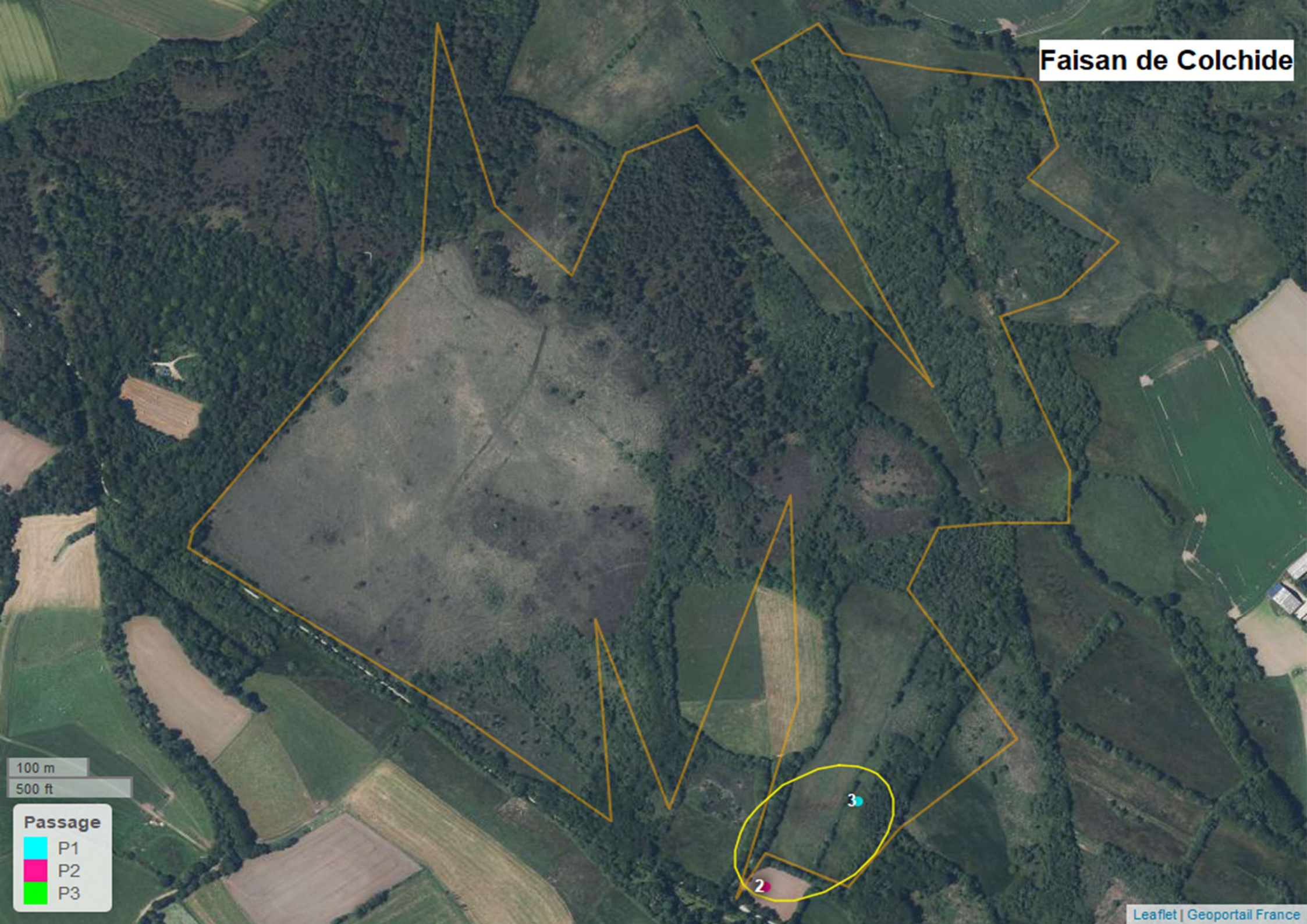
2

2

2

16

Faisan de Colchide



100 m
500 ft

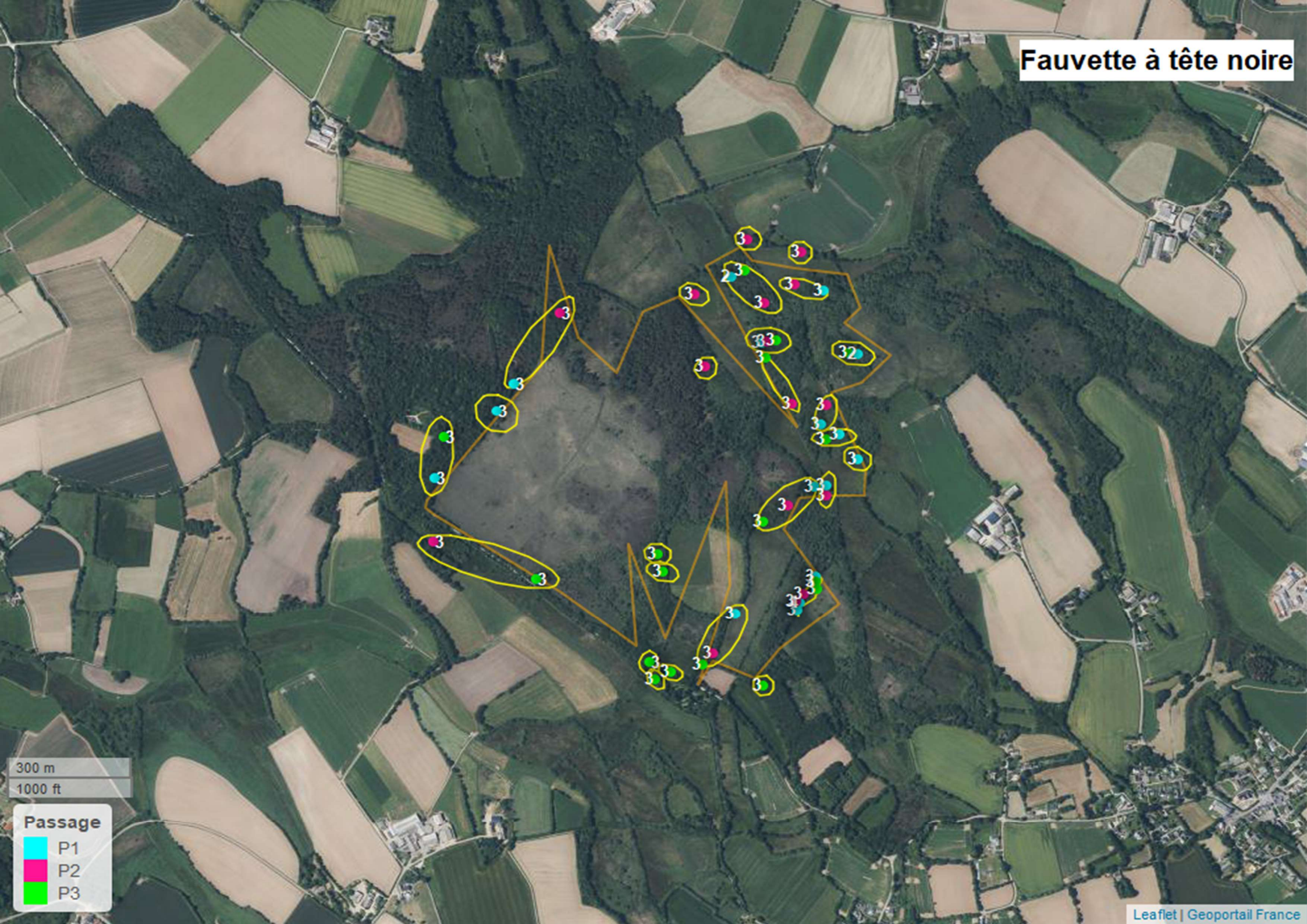
Passage

- P1
- P2
- P3

2

3

Fauvette à tête noire

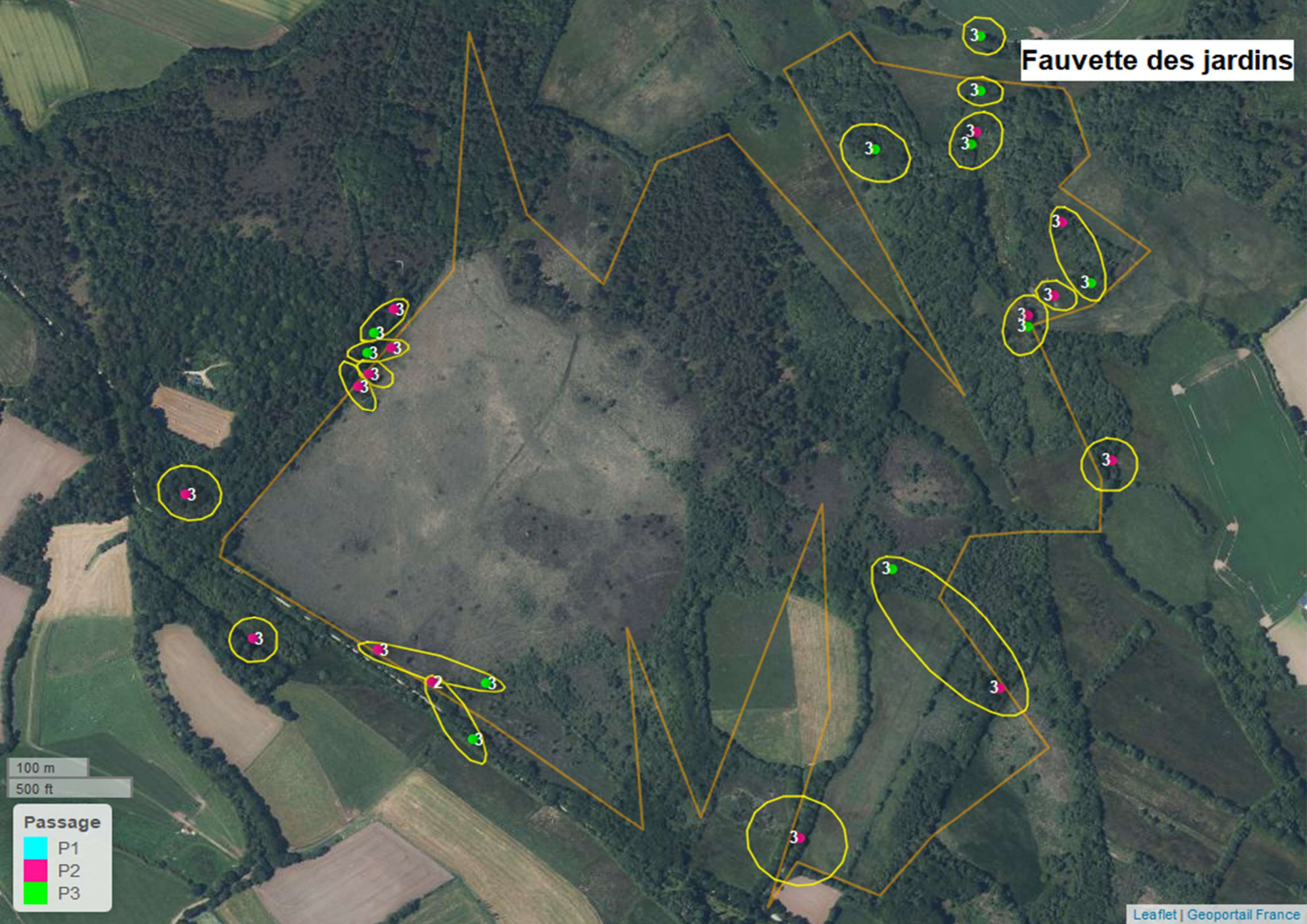


300 m
1000 ft

Passage

- P1
- P2
- P3

Fauvette des jardins

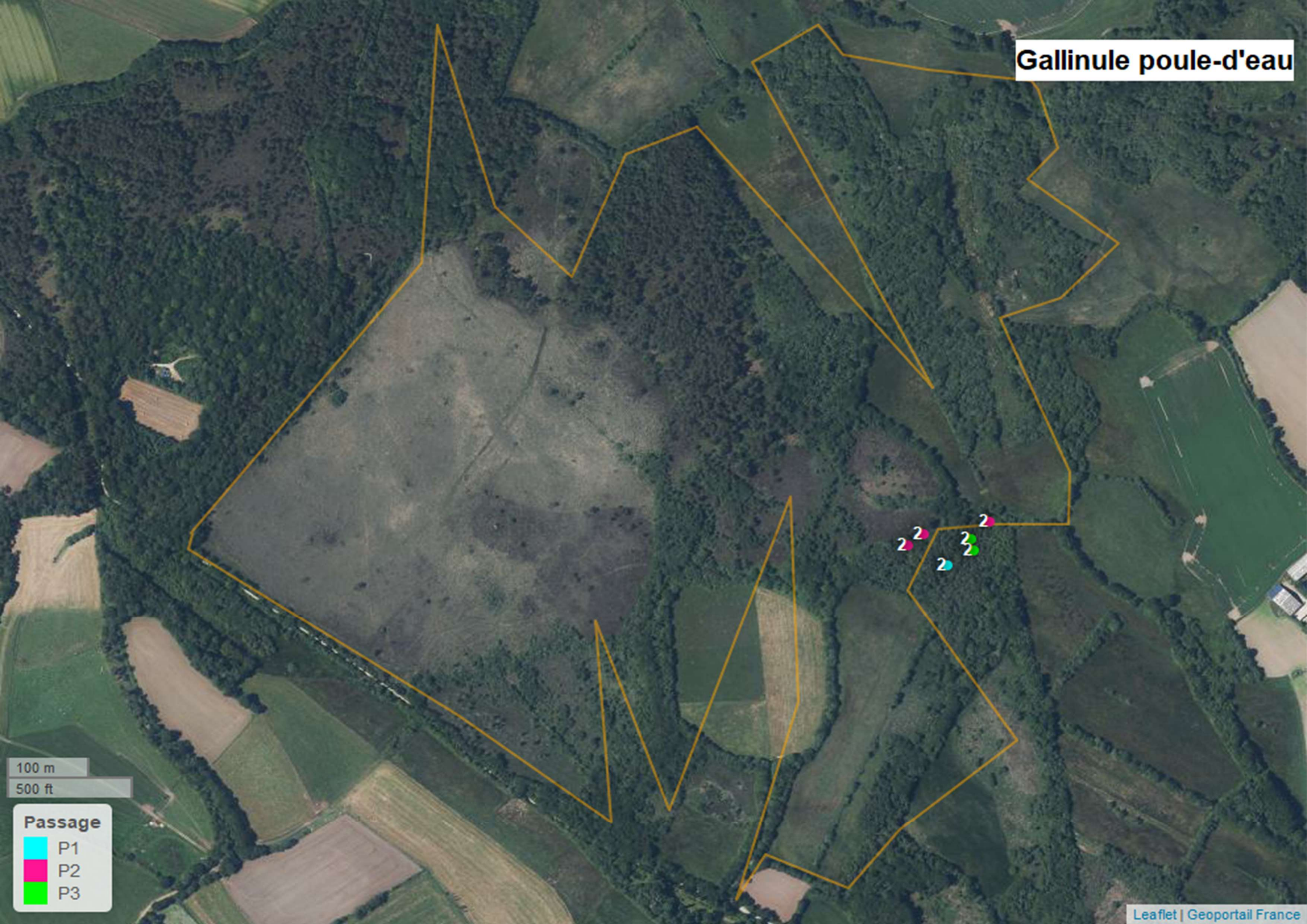


100 m
500 ft

Passage

- P1
- P2
- P3

Gallinule poule-d'eau

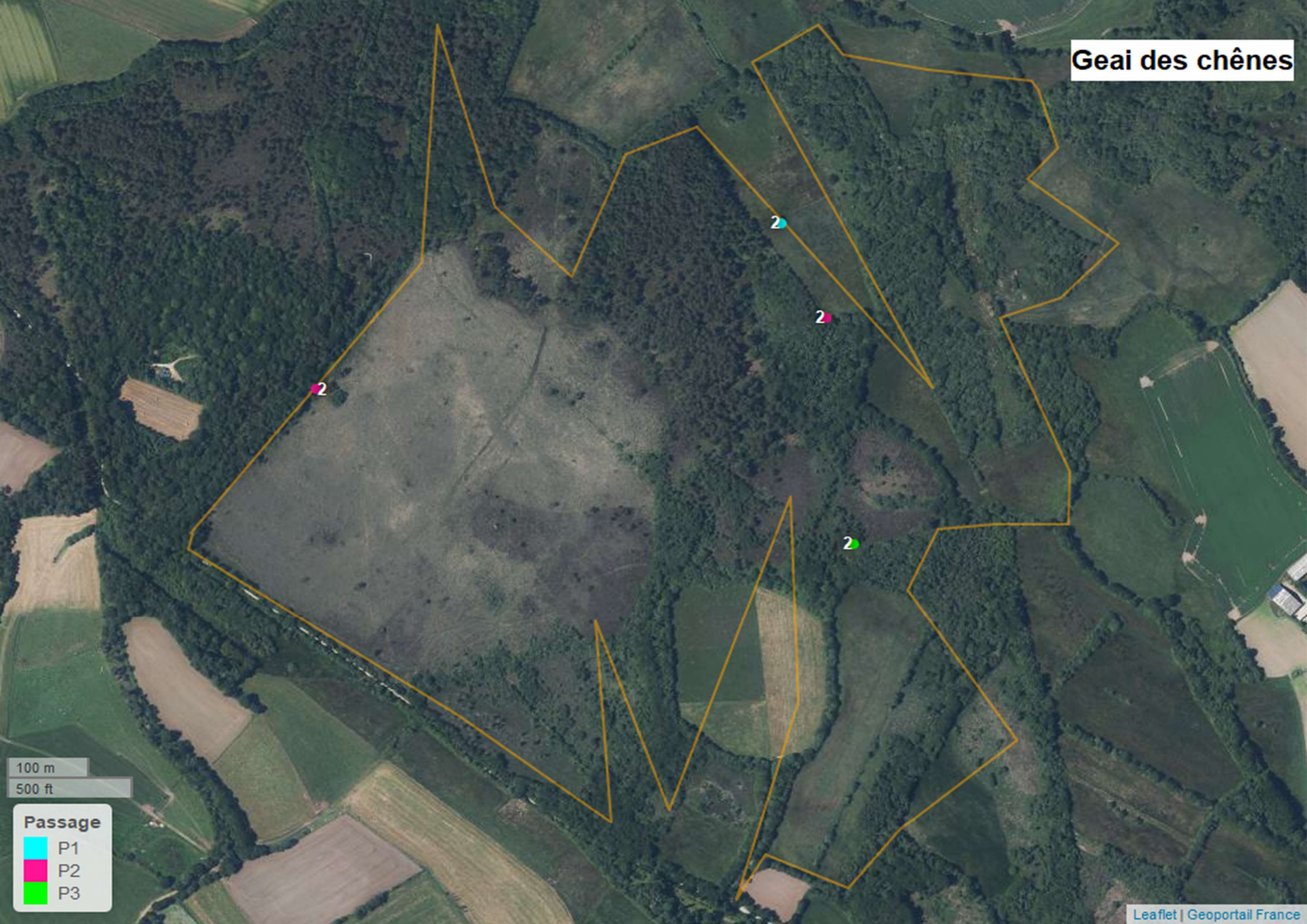


100 m
500 ft

Passage

- P1
- P2
- P3

Geai des chênes

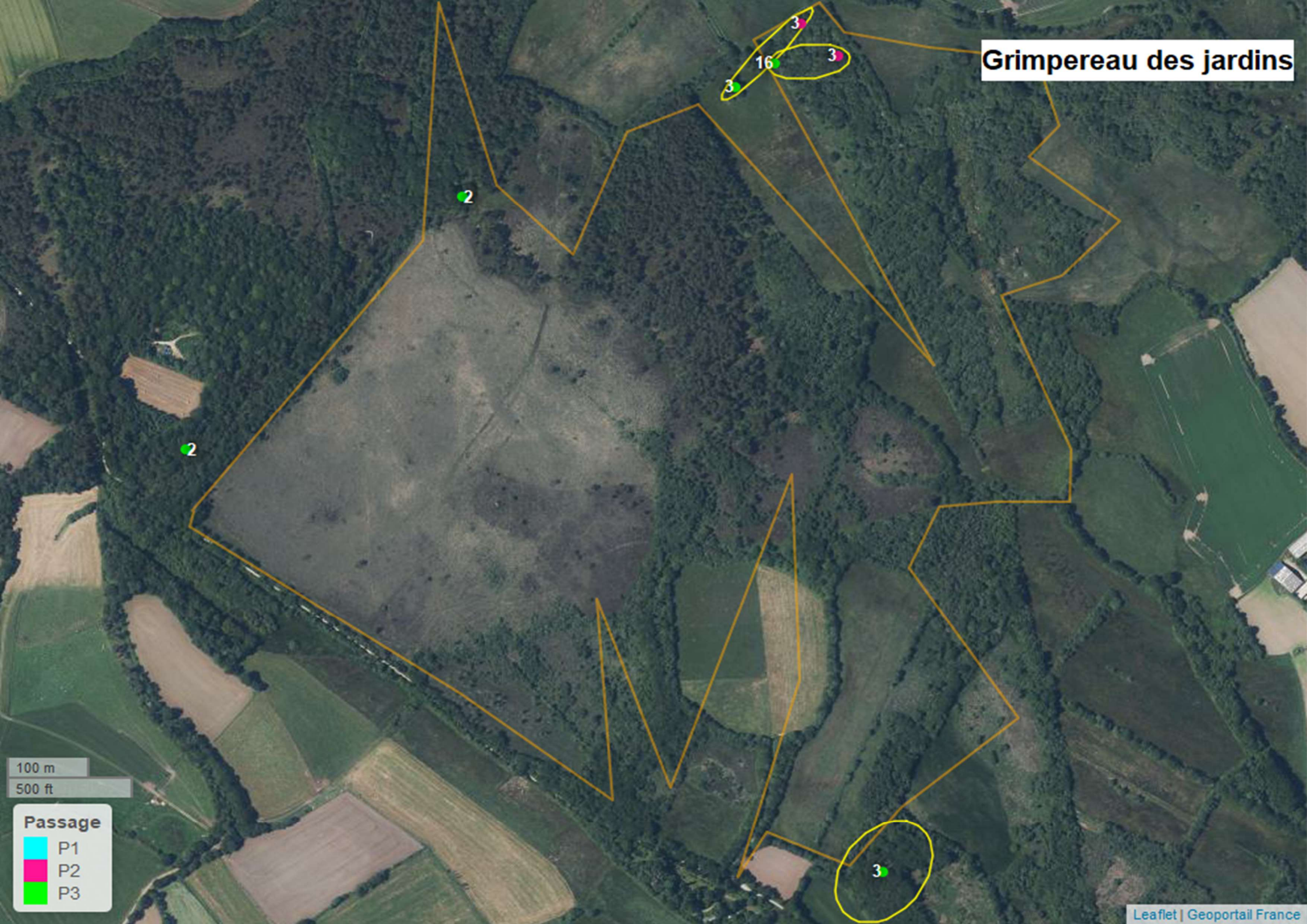


100 m
500 ft

Passage

- P1
- P2
- P3

Grimpereau des jardins



100 m

500 ft

Passage

- P1
- P2
- P3

Grive draine

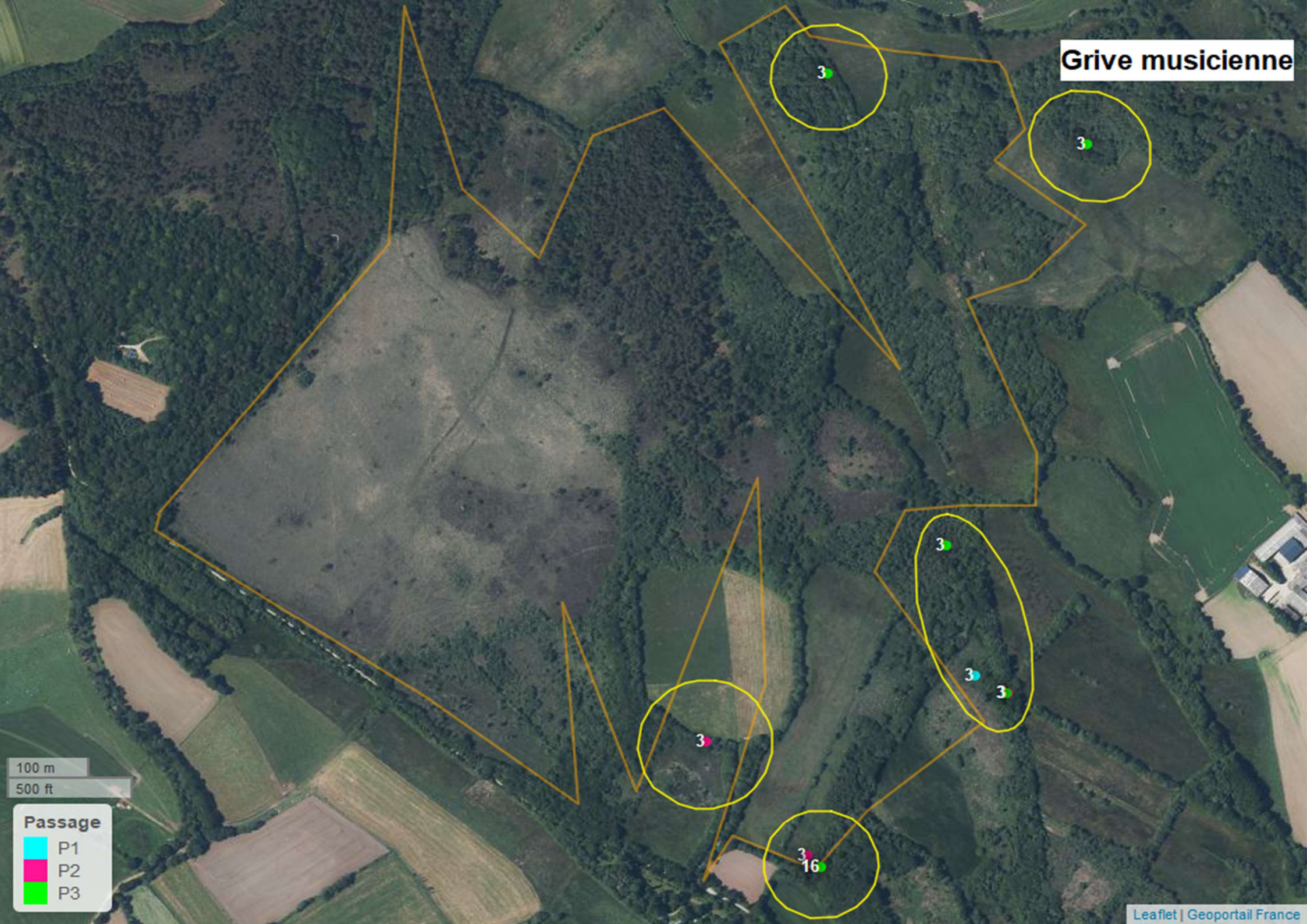


300 m
1000 ft

Passage

- P1
- P2
- P3

Grive musicienne

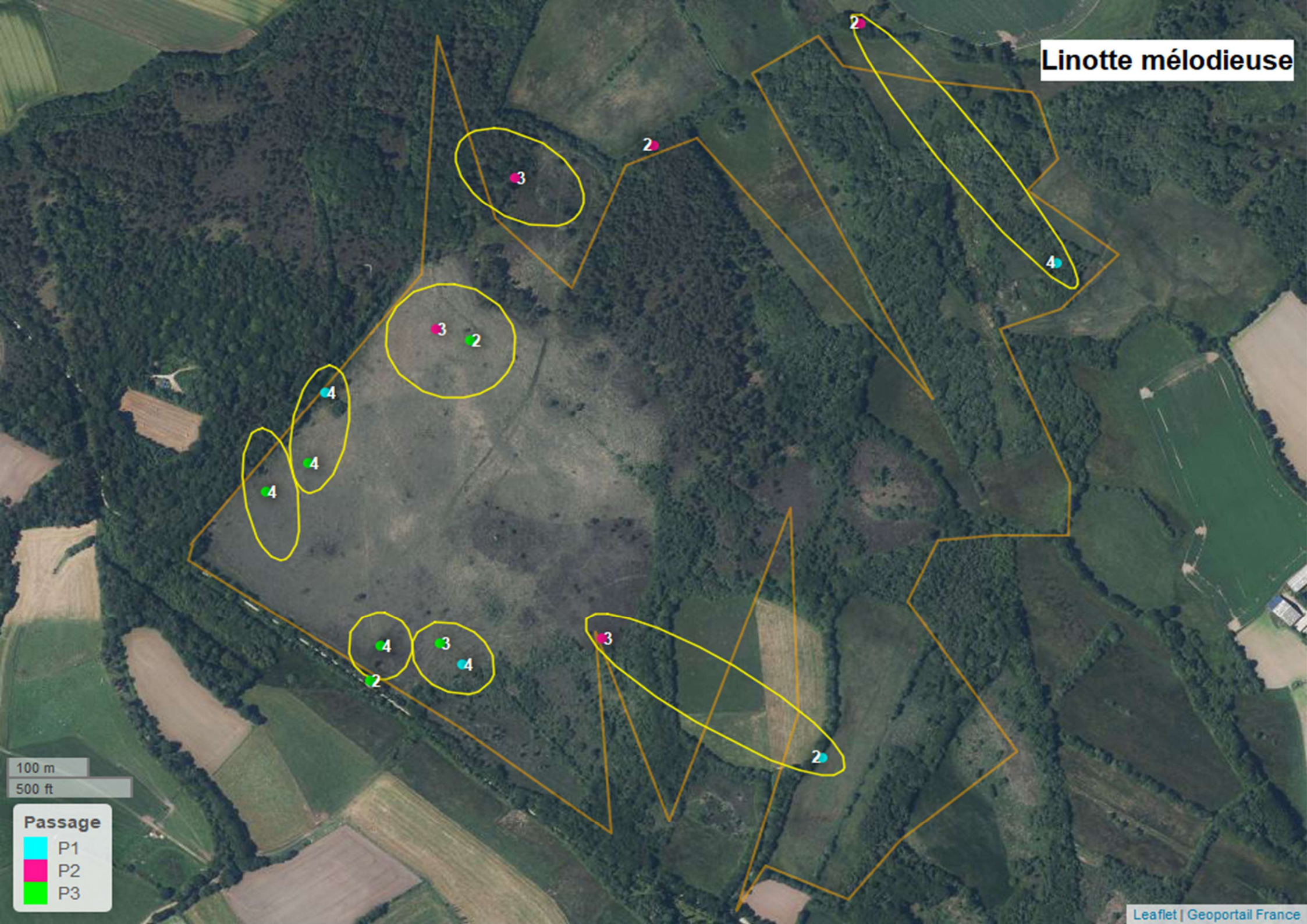


100 m
500 ft

Passage

- P1
- P2
- P3

Linotte mélodieuse



100 m
500 ft

Passage

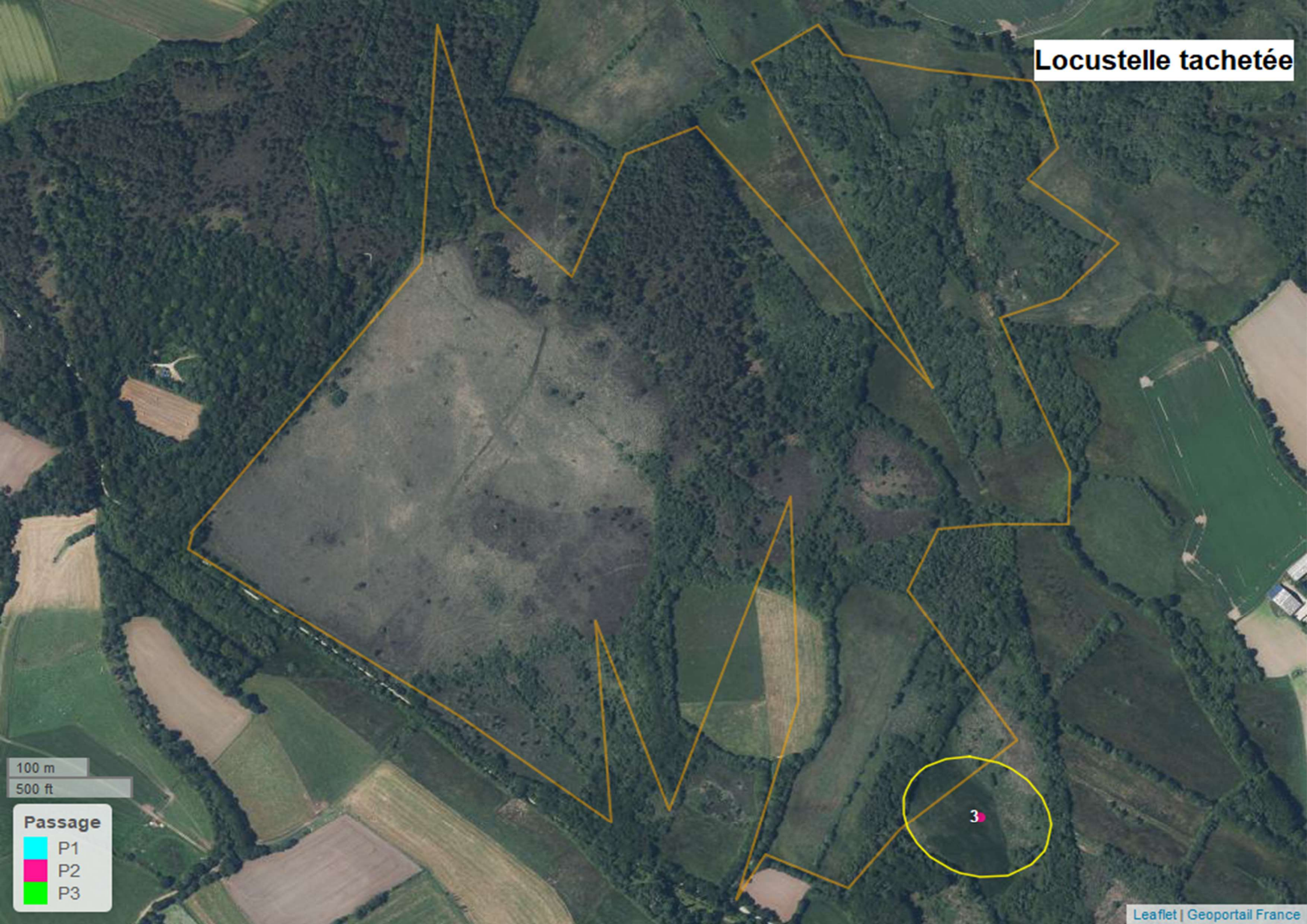
- P1
- P2
- P3

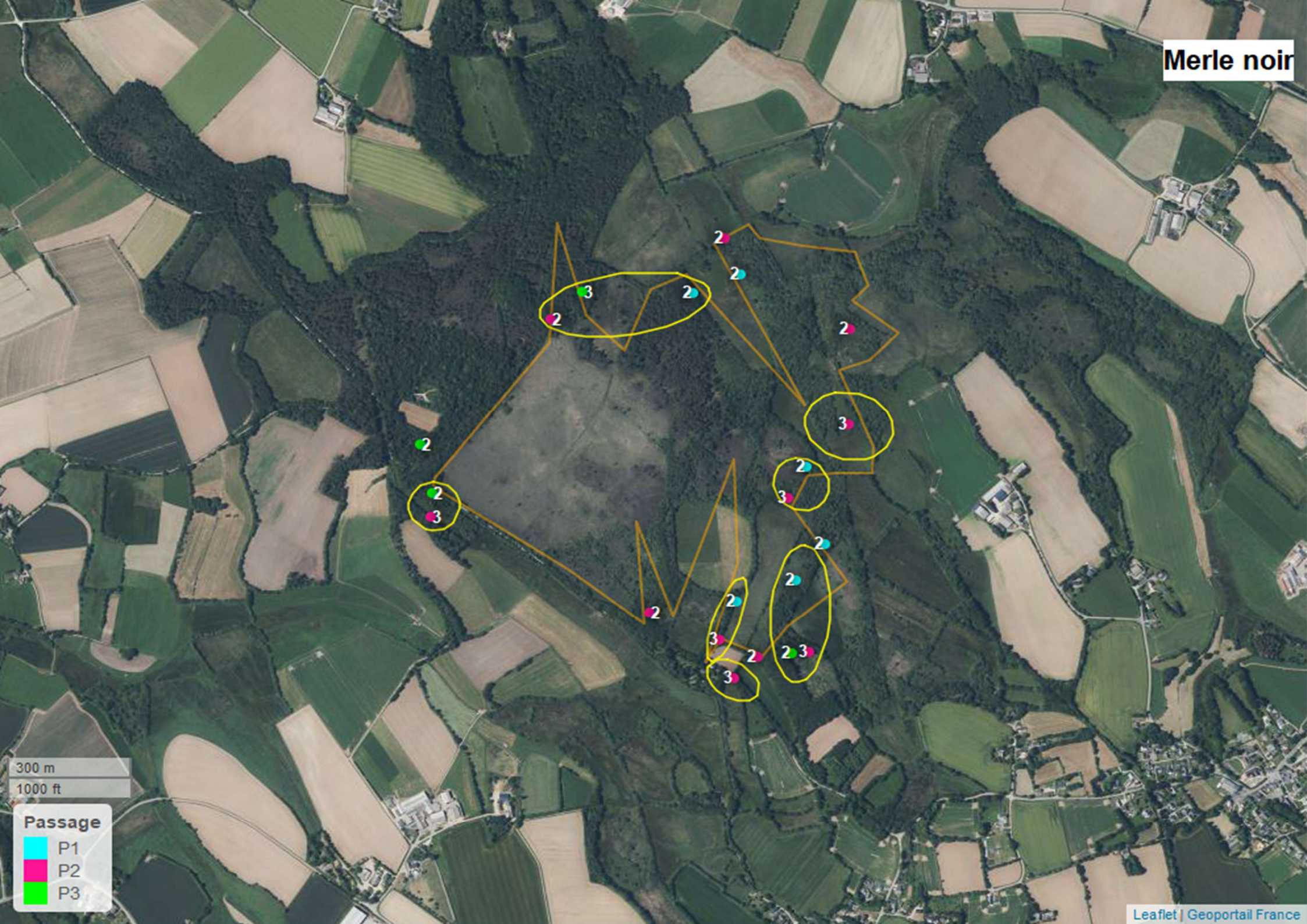
Locustelle tachetée

100 m
500 ft

Passage
P1
P2
P3

3





300 m
1000 ft

Passage

- P1 (Cyan)
- P2 (Magenta)
- P3 (Green)

Mésange à longue queue

13

2

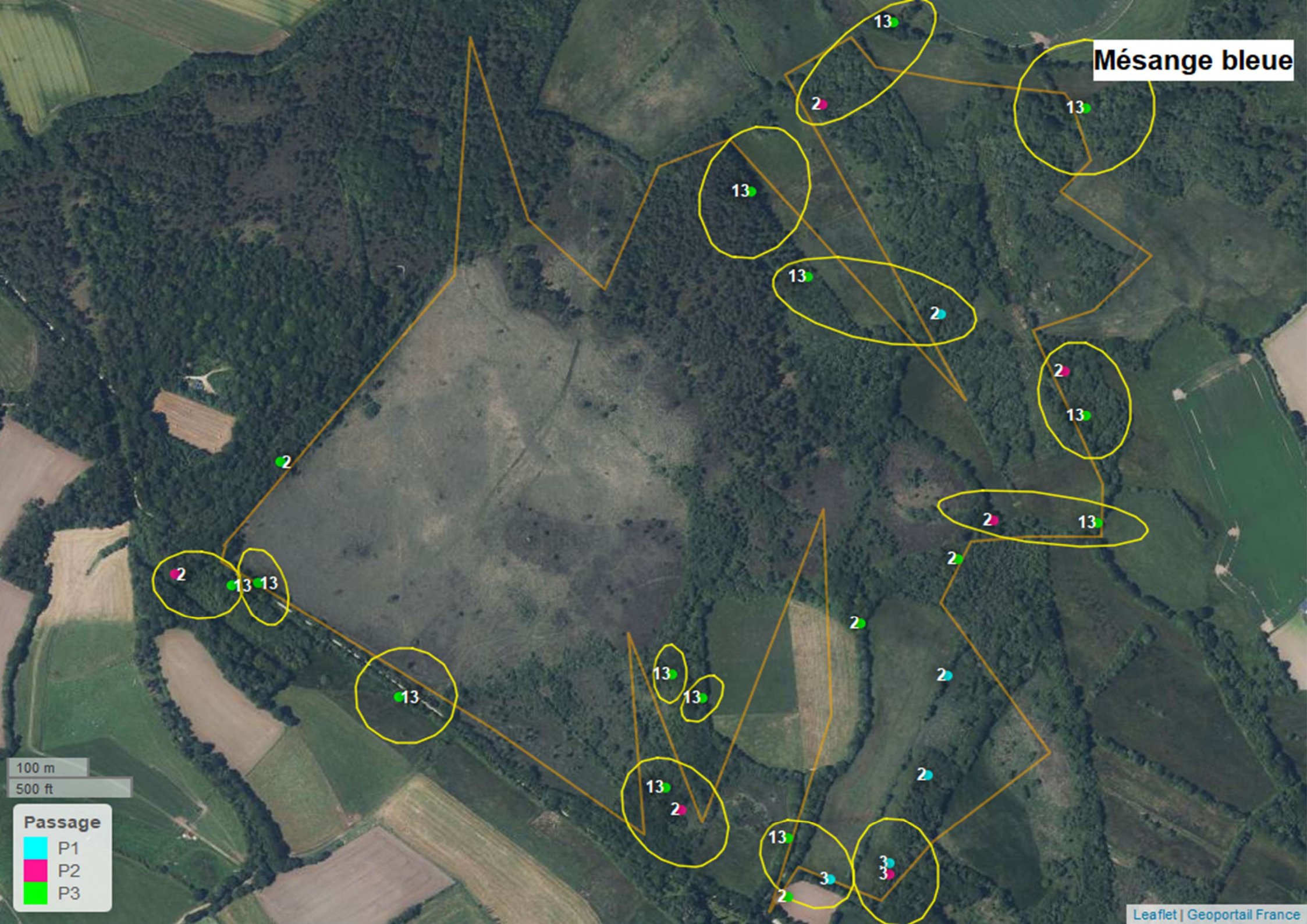
4

100 m
500 ft

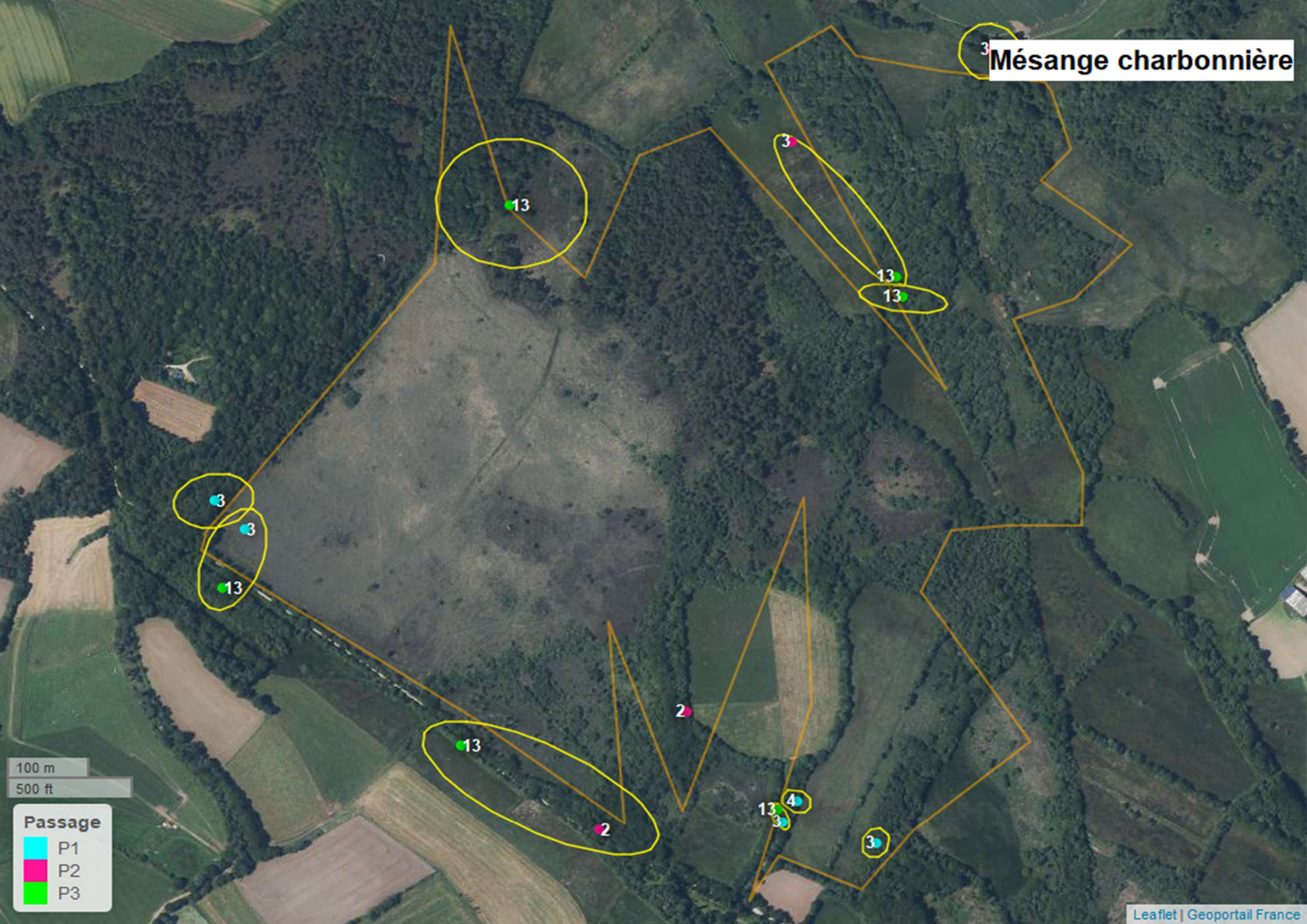
Passage

- P1
- P2
- P3

Mésange bleue



Mésange charbonnière



100 m
500 ft

Passage

- P1
- P2
- P3

Mésange huppée



2

2

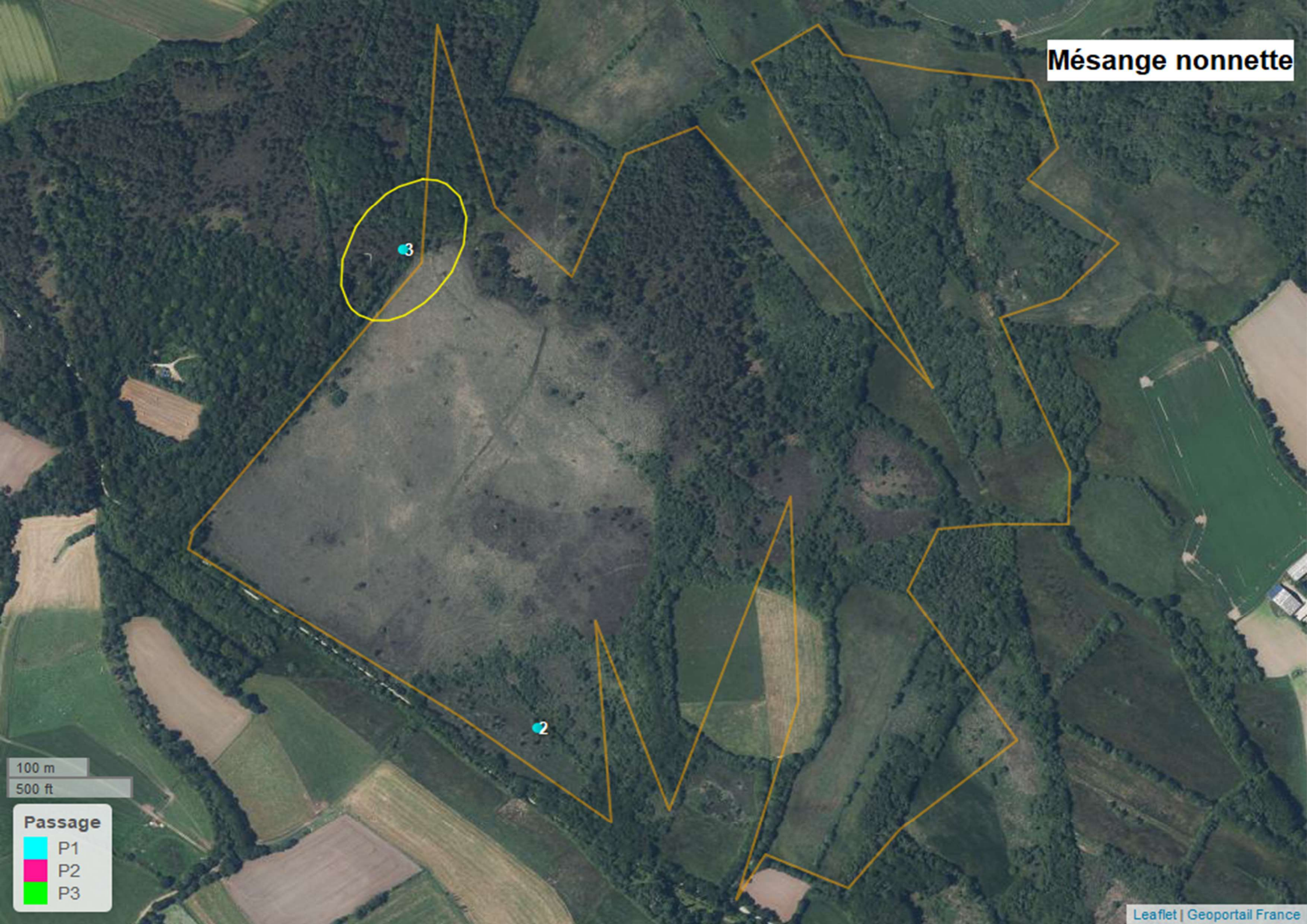
100 m

500 ft

Passage

- P1
- P2
- P3

Mésange nonnette

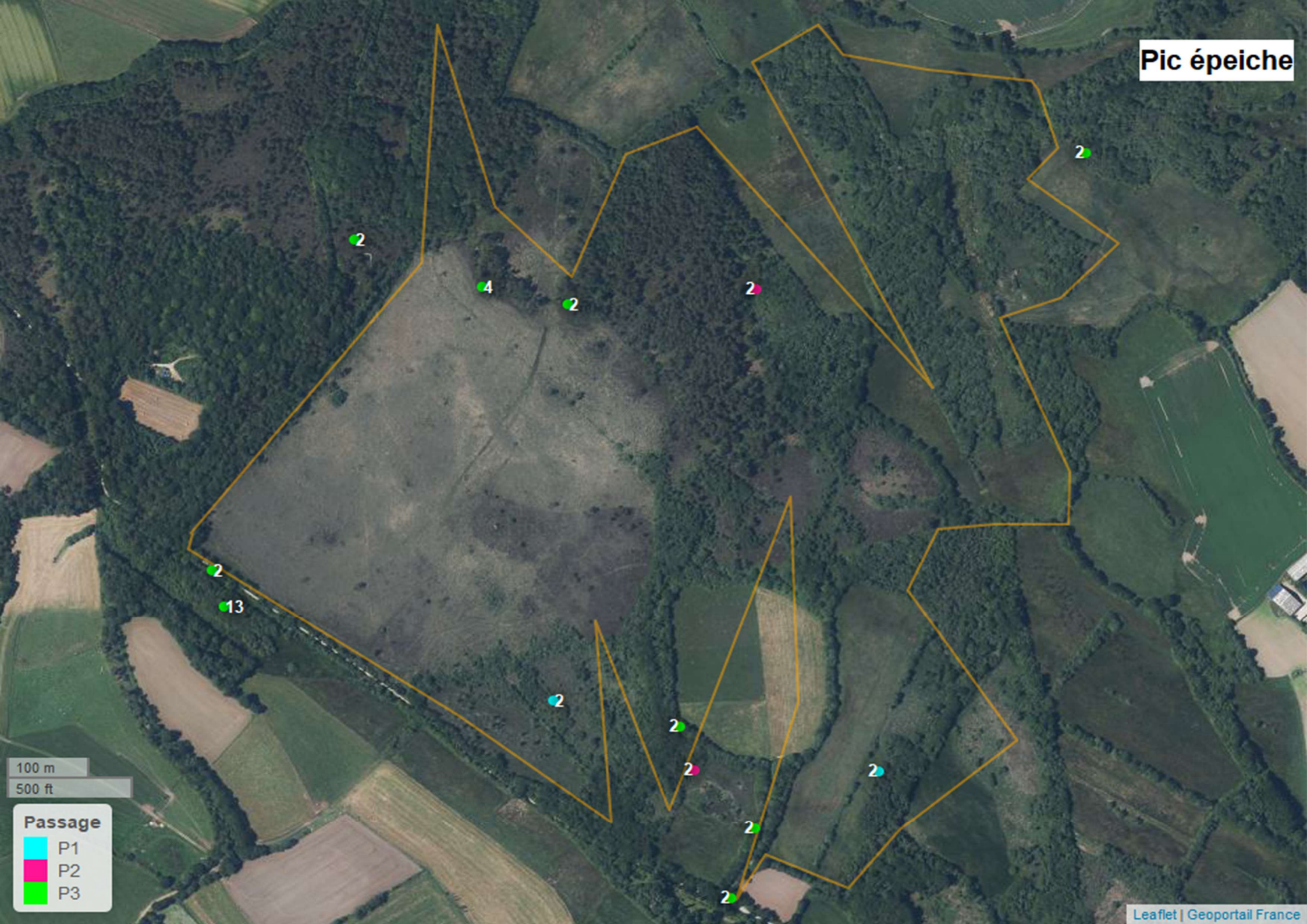


100 m
500 ft

Passage

- P1
- P2
- P3

Pic épeiche



100 m
500 ft

Passage

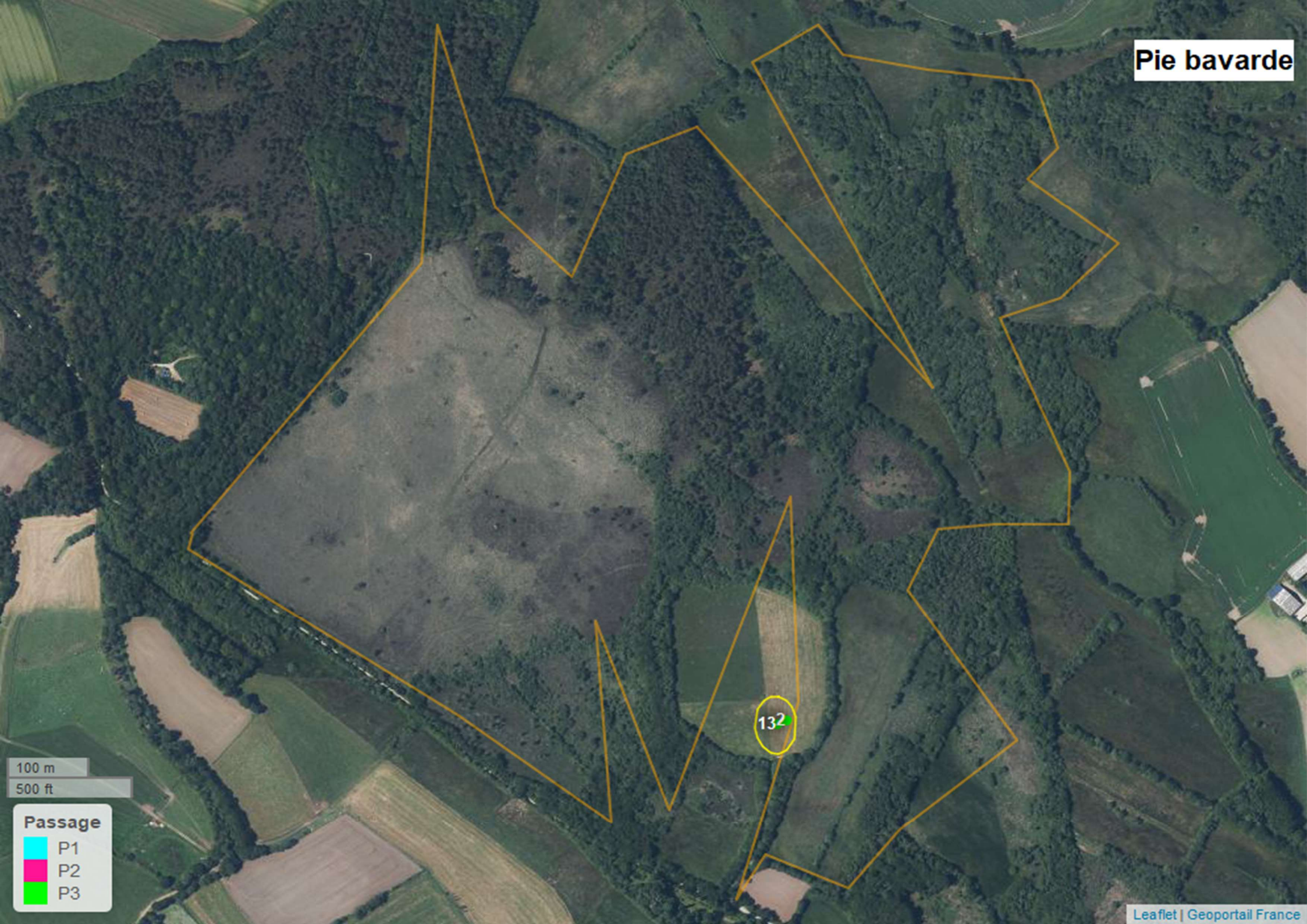
- P1
- P2
- P3



300 m
1000 ft

Passage

- P1
- P2
- P3



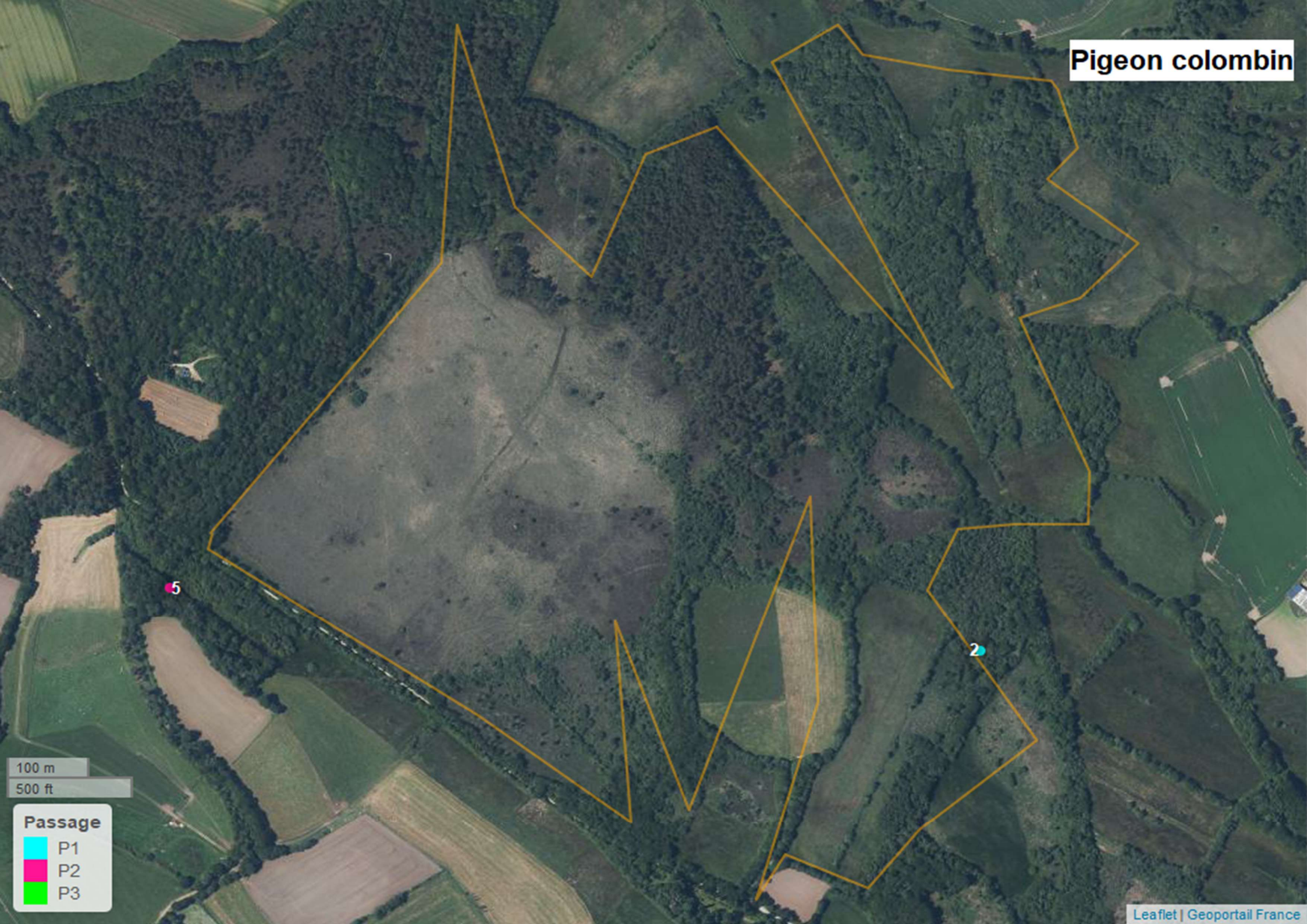
100 m
500 ft

Passage

- P1
- P2
- P3

132

Pigeon colombin



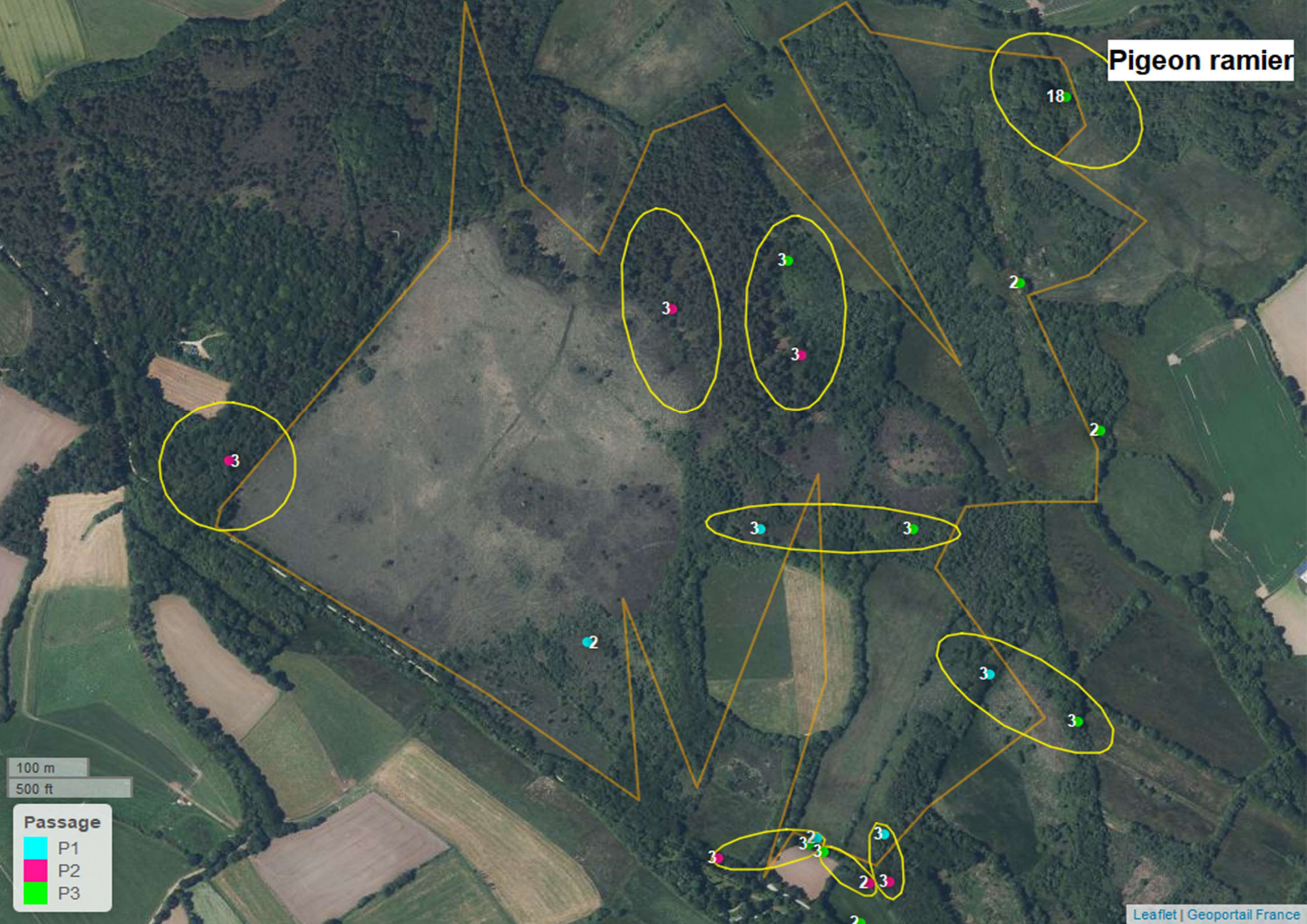
5

2

100 m
500 ft

Passage
P1
P2
P3

Pigeon ramier

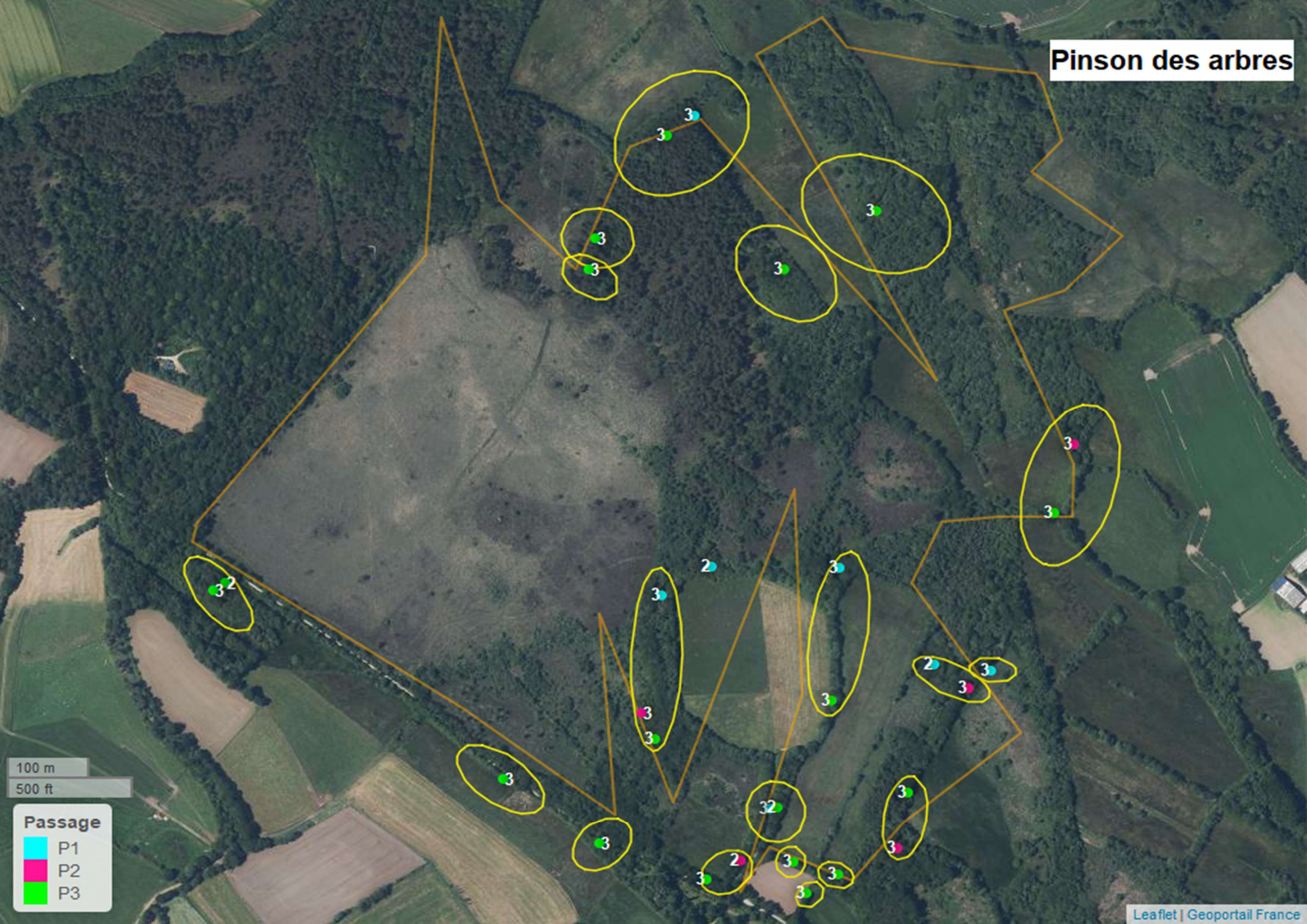


100 m
500 ft

Passage

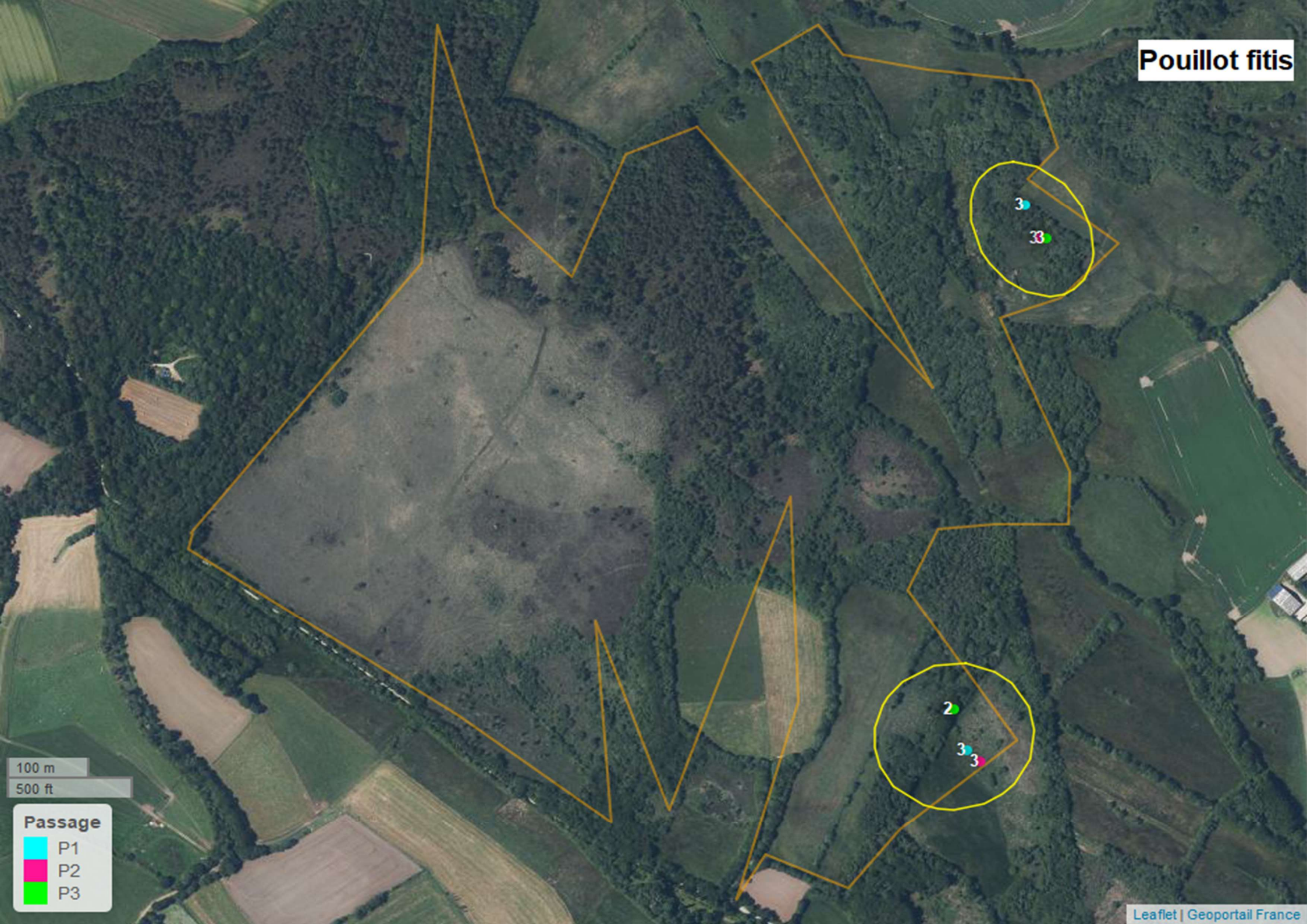
- P1
- P2
- P3

Pinson des arbres



100 m
500 ft

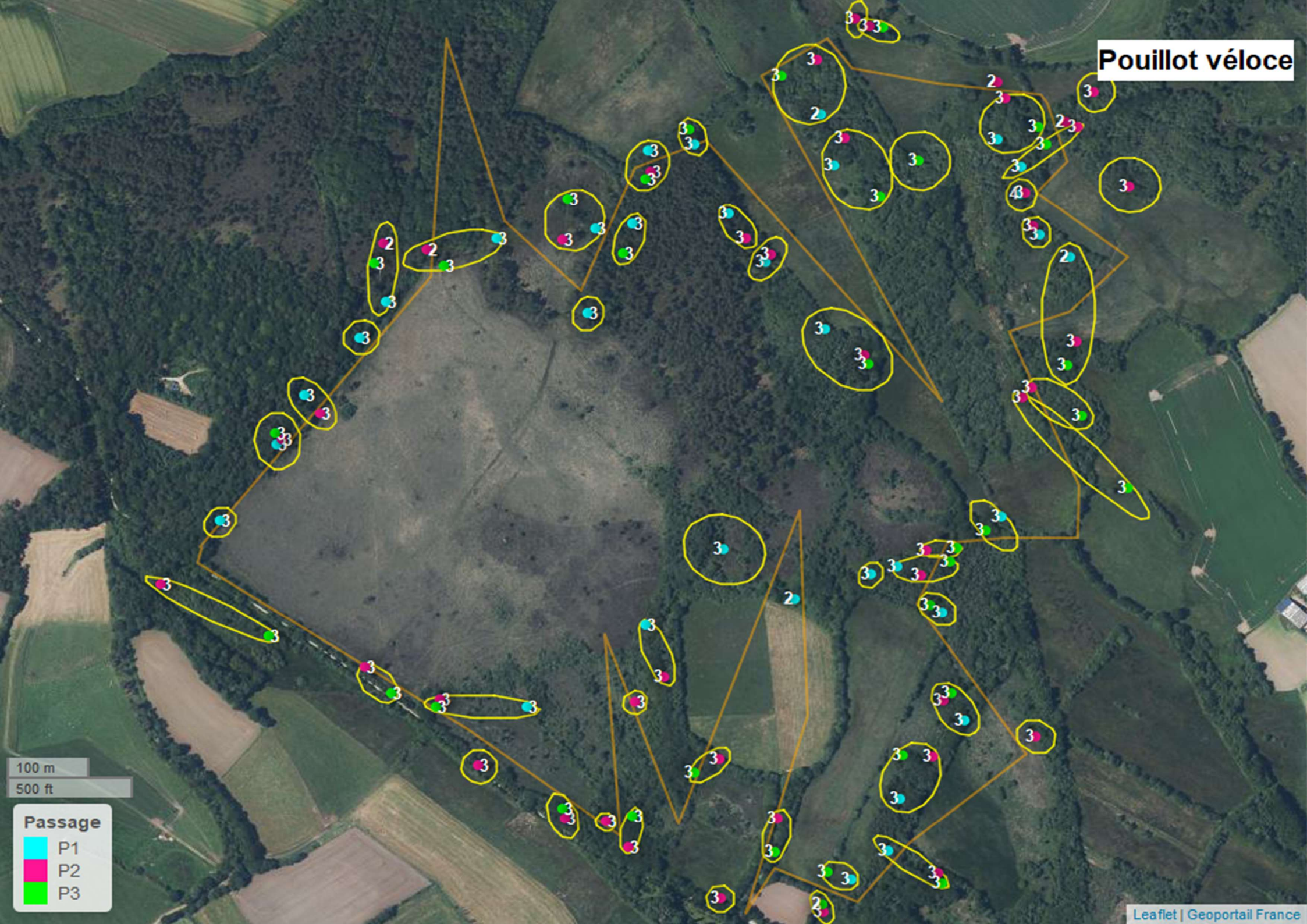
Passage
P1
P2
P3



100 m
500 ft

Passage
P1
P2
P3

Pouillot véloce

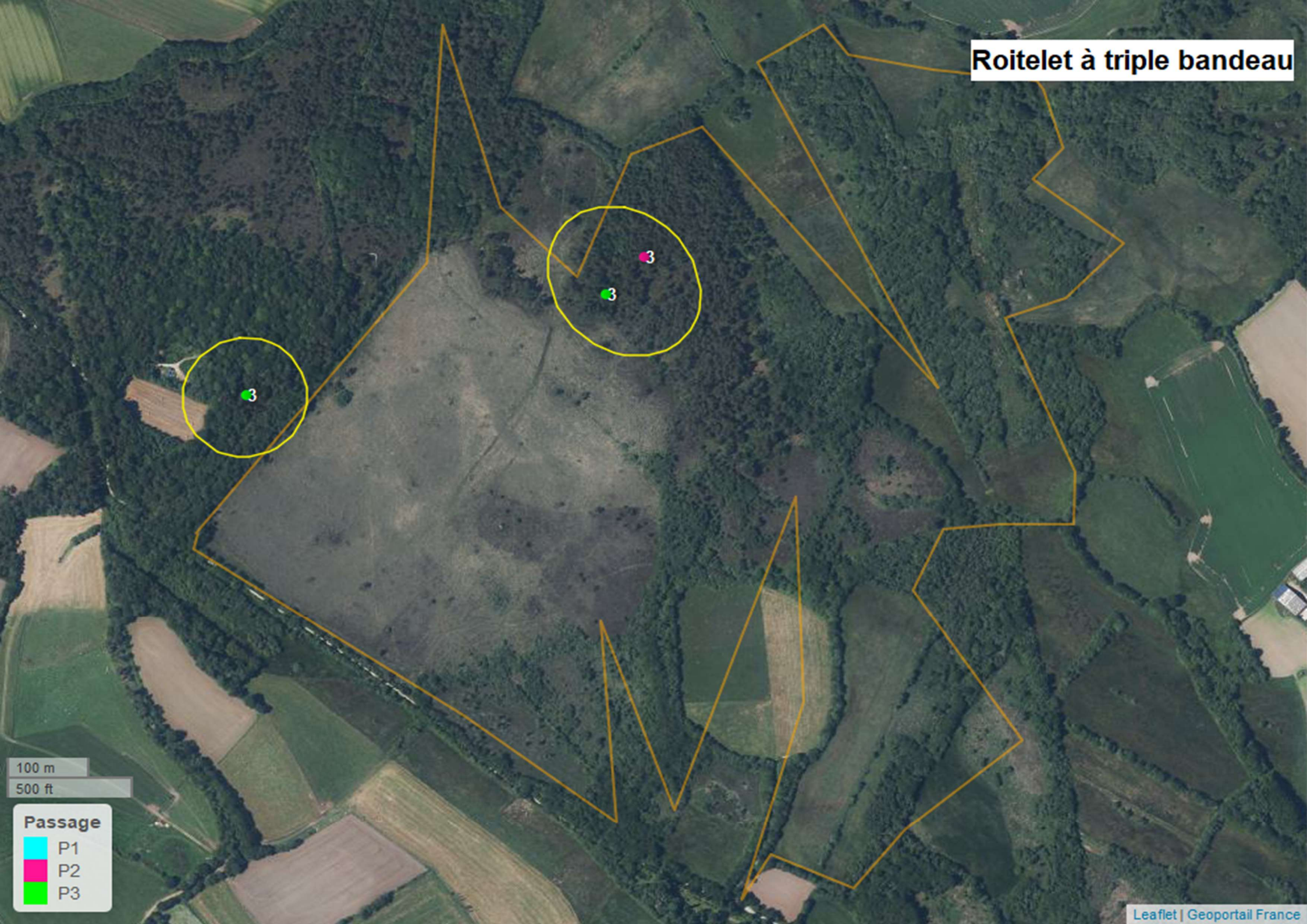


100 m
500 ft

Passage

- P1
- P2
- P3

Roitelet à triple bandeau

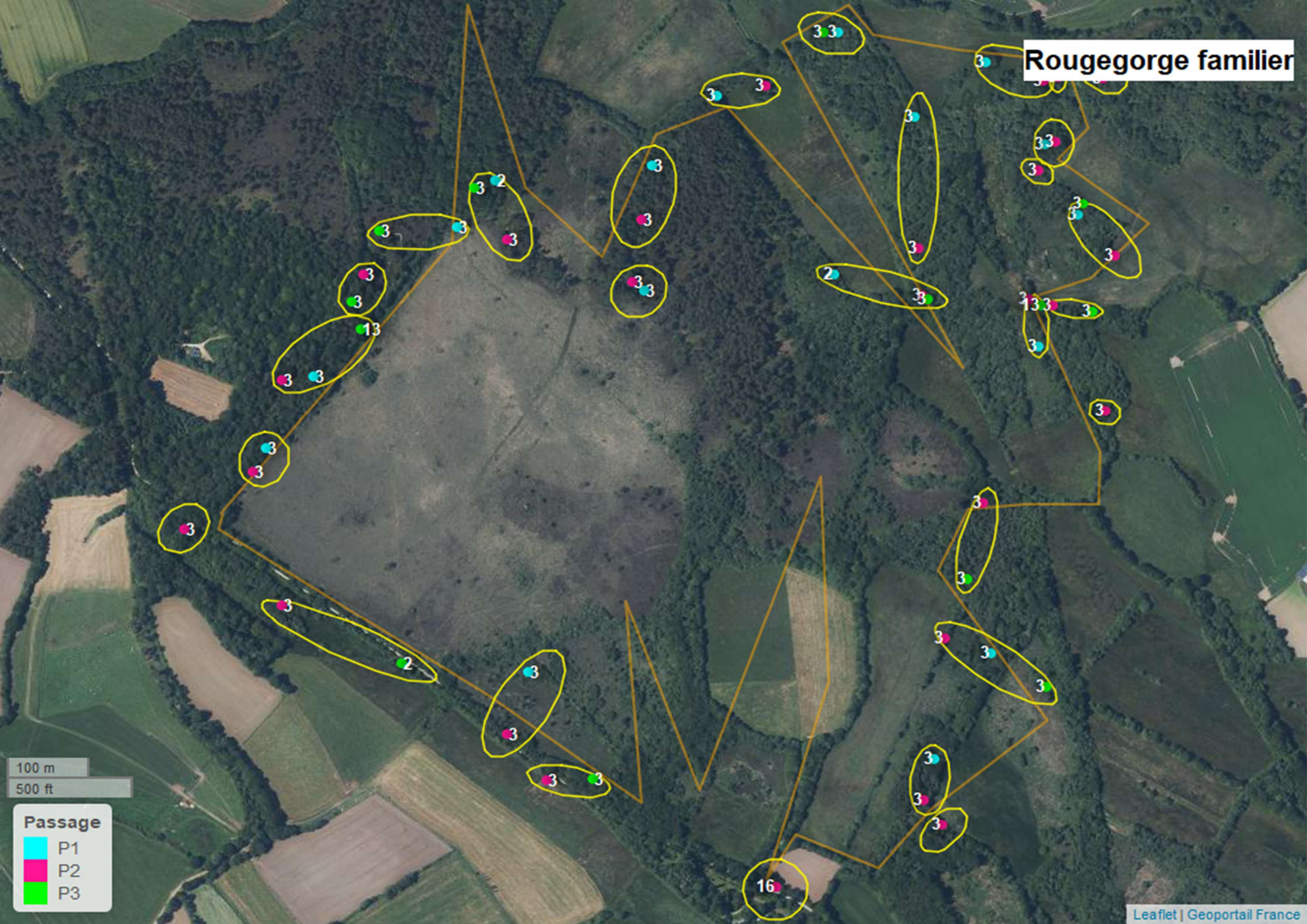


100 m
500 ft

Passage

- P1
- P2
- P3

Rougegorge familier



100 m
500 ft

Passage

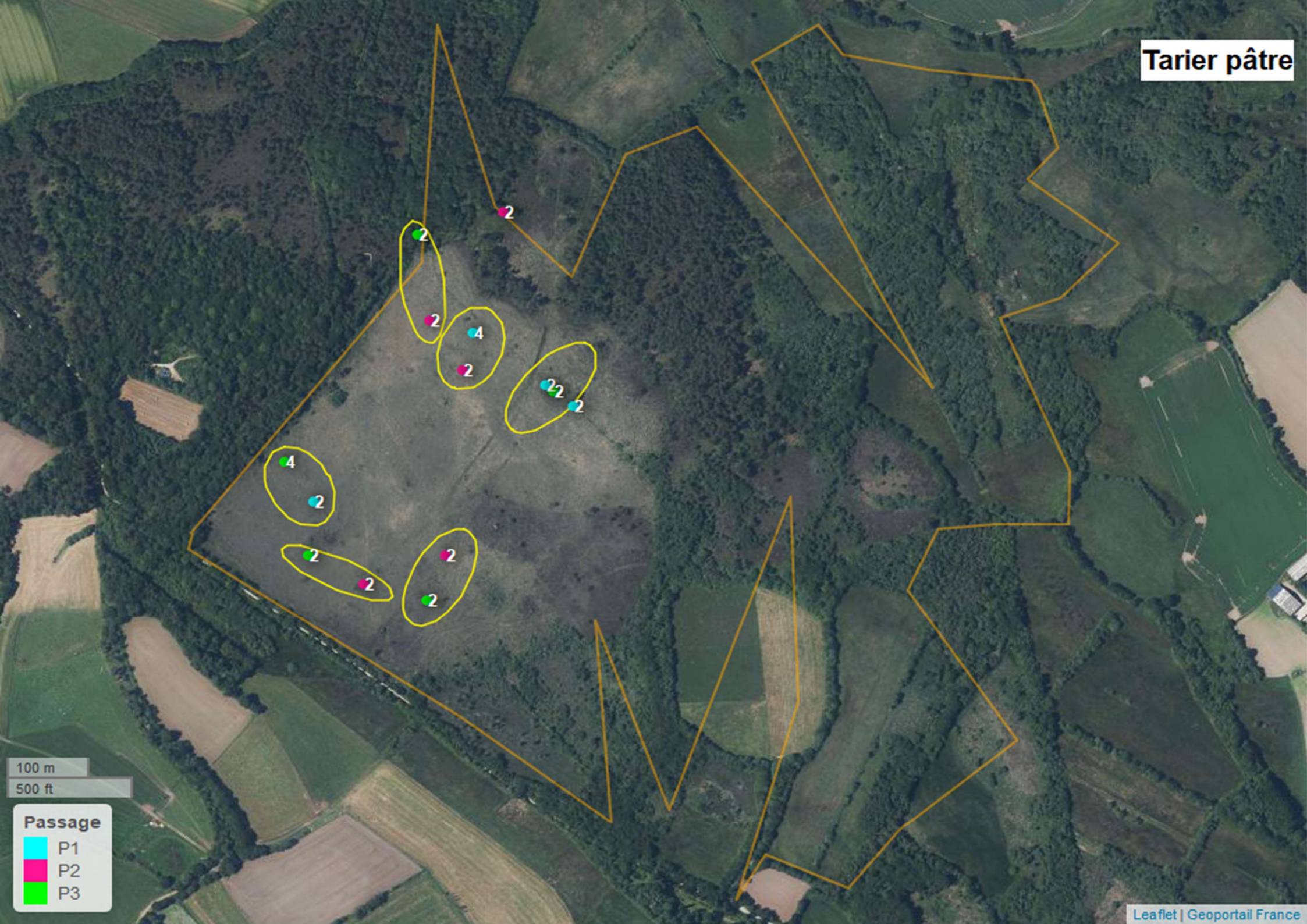
- P1
- P2
- P3

2

100 m
500 ft

Passage

- P1
- P2
- P3



100 m
500 ft

Passage

- P1
- P2
- P3

