



# Oiseaux Nicheurs Communs de Bretagne Bilan site



Cofinancé par  
l'Union européenne



**OFB**  
OFFICE FRANÇAIS  
DE LA BIODIVERSITÉ



**Finistère** *Côtes d'Armor*  
Penn-ar-Bed *le Département*



**MORBIHAN**



## Informations générales

Département : 29

Commune : Trémaouézan

Année : 2019

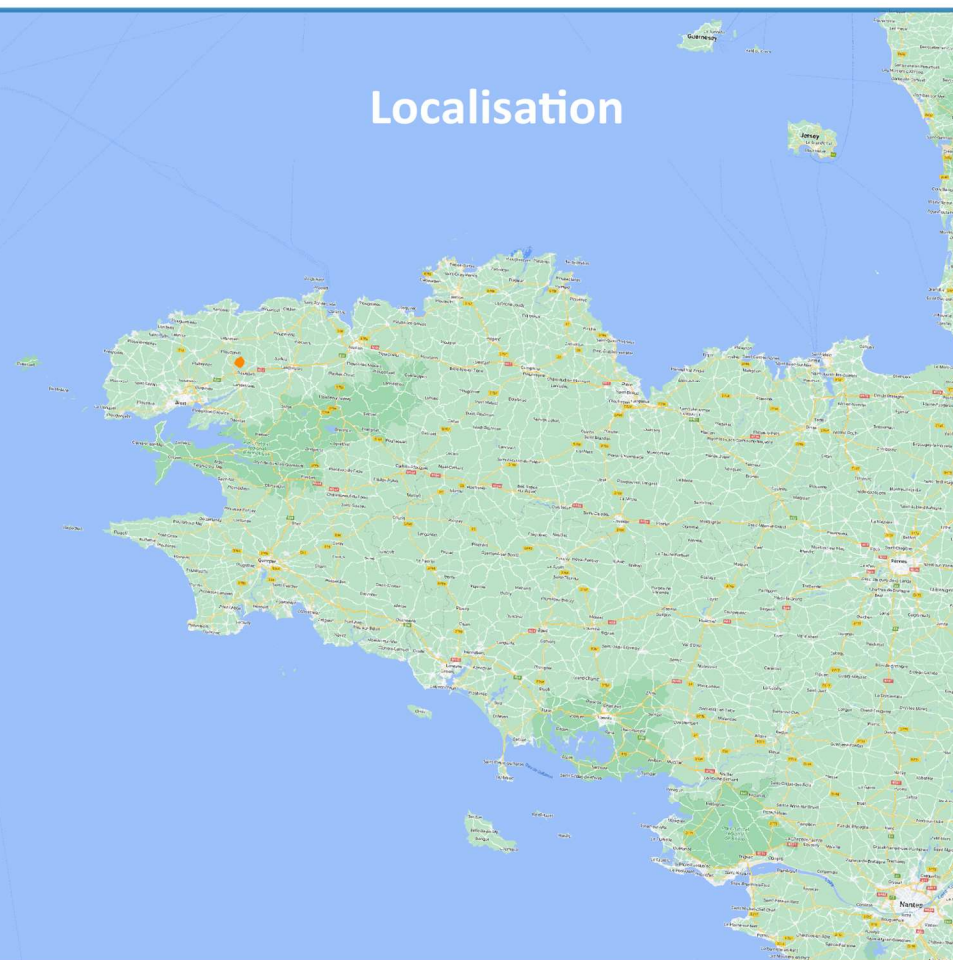
Site : Tourbières de Langazel

Longueur du parcours : 5,57 km

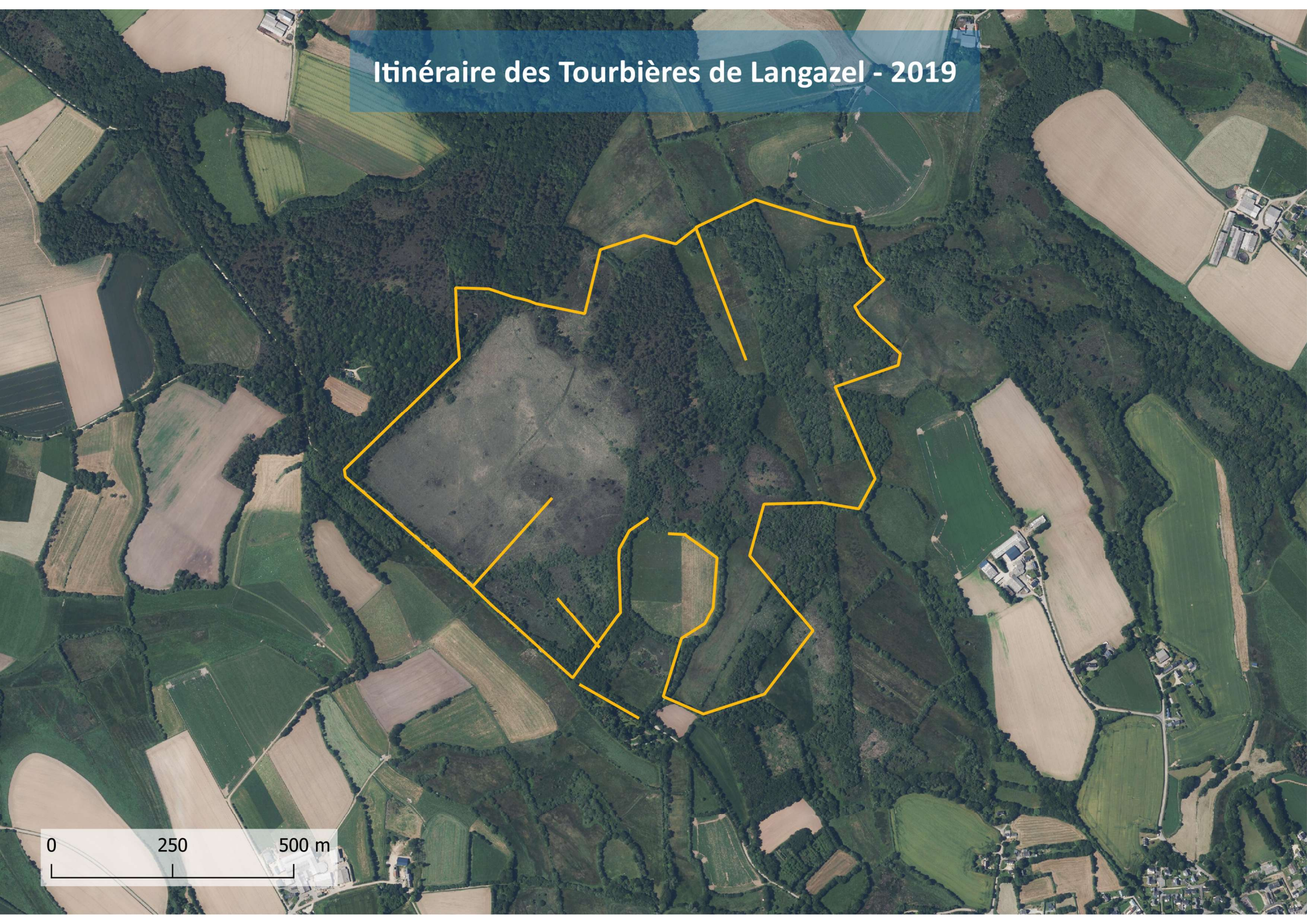
Surface prospectée : 98,33 ha

Observateur : Jean-Marc Rioualen

## Localisation



# Itinéraire des Tourbières de Langazel - 2019



0 250 500 m

# Signification des codes atlas

Nous rappelons ici la signification des 19 codes atlas de Faune Bretagne (seulement 16 dans Naturalist)

Code atlas	Signification
1	Espèce de passage - Non nicheuse
2	Présence dans son habitat durant sa période de nidification
3	Mâle chanteur (ou cris de nidification) ou tambourinage en période de reproduction
4	Couple présent dans son habitat durant sa période de nidification
5	Comportement territorial (chant, querelles avec des voisins...) observé sur un même territoire 2 journées différentes à 7 jours ou plus d'intervalle
6	Comportement nuptial : parades, copulation ou échange de nourriture entre adultes
7	Visite d'un site de nidification probable, distinct d'un site de repos
8	Cris d'alarme ou tout autre comportement agité indiquant la présence d'un nid ou de jeunes aux alentours
10	Transport de matériel ou construction d'un nid, forage d'une cavité (pics)
12	Nid vide ayant été utilisé ou coquilles d'œufs de la présente saison
13	Jeunes fraîchement envolés (espèces nidicoles) ou poussins (espèces nidifuges)
14	Adulte gagnant, occupant ou quittant le site d'un nid ; comportement révélateur d'un nid occupé dont le contenu ne peut être vérifié
15	Adulte transportant un sac fécal
16	Adulte transportant de la nourriture pour les jeunes durant sa période de nidification
18	Nid vu avec un adulte couvant
19	Nid contenant des œufs ou des jeunes (vus ou entendus)

Suite à l'automatisation des bilans, quelques erreurs ont pu s'insérer dans le dénombrement et les dessins de territoires

## Rappels

### Protocole ONCB

- C'est un recensement des passereaux et des colombidés qui s'effectue en parcourant un itinéraire (établi et vérifié au préalable) ;
- Les oiseaux coloniaux (hirondelles, martinets, moineaux) et ceux ayant un territoire trop vaste (pics, rapaces) sont considérés hors protocole ;
- Au total, 3 passages sont réalisés sur les mois d'avril, mai et juin ;
- Chaque passage est à faire durant la première quinzaine du mois et en début de matinée, si possible à terminer avant 11h.

### Territoires théoriques

Territoires dont le centre et l'étendue correspondent peu voire pas du tout aux territoires réels des oiseaux.

3 conditions permettent de les délimiter :

- **Preuve de nidification** : adulte couvant, jeunes, transport de nourriture etc ;
- **Individu présentant un comportement territorial** : mâle chanteur ou en parade, cris d'alarme... ;
- **2 contacts « groupés » sans comportement territorial** : critère concernant les espèces discrètes visuellement et/ou acoustiquement (Bergeronnette grise, Mésange à longue queue...).






## Synthèse des données par espèce

Espèce	P1	P2	P3	Nombre de contacts	Nombre territoire théorique	LRR 2015	LR nationale 2016	LRR 2020	Annexe I	RBR
Accenteur mouchet	5	2	2	9	4	LC	LC	LC		mineure
Alouette des champs			2	2	2	LC	NT	VU		mineure
Bouvreuil pivoine			1	1	1	VU	VU	LC		élevée
Bruant jaune	10	9	7	26	9	NT	VU	EN		modérée
Buse variable			1	1	0	LC	LC	LC		mineure
Choucas des tours		2		2	0	LC	LC	LC		mineure
Corneille noire	1	2		3	0	LC	LC	LC		mineure
Faisan de Colchide		2	2	4	3	DD	LC	DD		mineure
Fauvette à tête noire	9	30	19	58	31	LC	LC	LC		mineure
Fauvette des jardins		6	3	9	4	LC	NT	LC		mineure
Fauvette grisette		1		1	1	LC	LC	LC		mineure
Geai des chênes	8	4	8	20	3	LC	LC	LC		mineure
Grimpereau des jardins			5	5	4	LC	LC	LC		mineure
Grive musicienne	2	4	7	13	0	LC	LC	LC		mineure
Linotte mélodieuse	3	5	3	11	3	LC	VU	LC		modérée
Locustelle tachetée		1		1	1	LC	NT	LC		mineure
Merle noir	8	5	13	26	4	LC	LC	LC		mineure
Mesange à longue queue			5	5	1	LC	LC	LC		mineure
Mesange bleue	15	12	38	65	1	LC	LC	LC		mineure
Mesange charbonnière	6	8	20	34	6	LC	LC	LC		mineure
Mesange huppée	1		2	3	0	LC	LC	LC		mineure
Pic épeiche		1	3	4	0	LC	LC	LC		mineure
Pic noir			1	1	0	LC	LC	LC	Annexe 1	mineure
Pie bavarde	1			1	0	LC	LC	LC		mineure
Pigeon colombin		1		1	0	LC	LC	LC		mineure
Pigeon ramier	2	5	5	12	0	LC	LC	LC		mineure
Pinson des arbres	13	10	12	35	19	LC	LC	LC		mineure
Pouillot fitis	1	4	3	8	6	EN	NT	VU		élevée
Pouillot véloce	47	47	40	134	74	LC	LC	LC		mineure
Roitelet à triple bandeau	1		1	2	1	LC	LC	LC		mineure
Roitelet huppe			4	4	0	LC	NT	LC		modérée
Rougegorge familier	24	33	34	91	46	LC	LC	LC		mineure
Tarier pâle		2	1	3	3	LC	NT	LC		mineure
Troglodyte mignon	21	43	37	101	57	LC	LC	LC		mineure

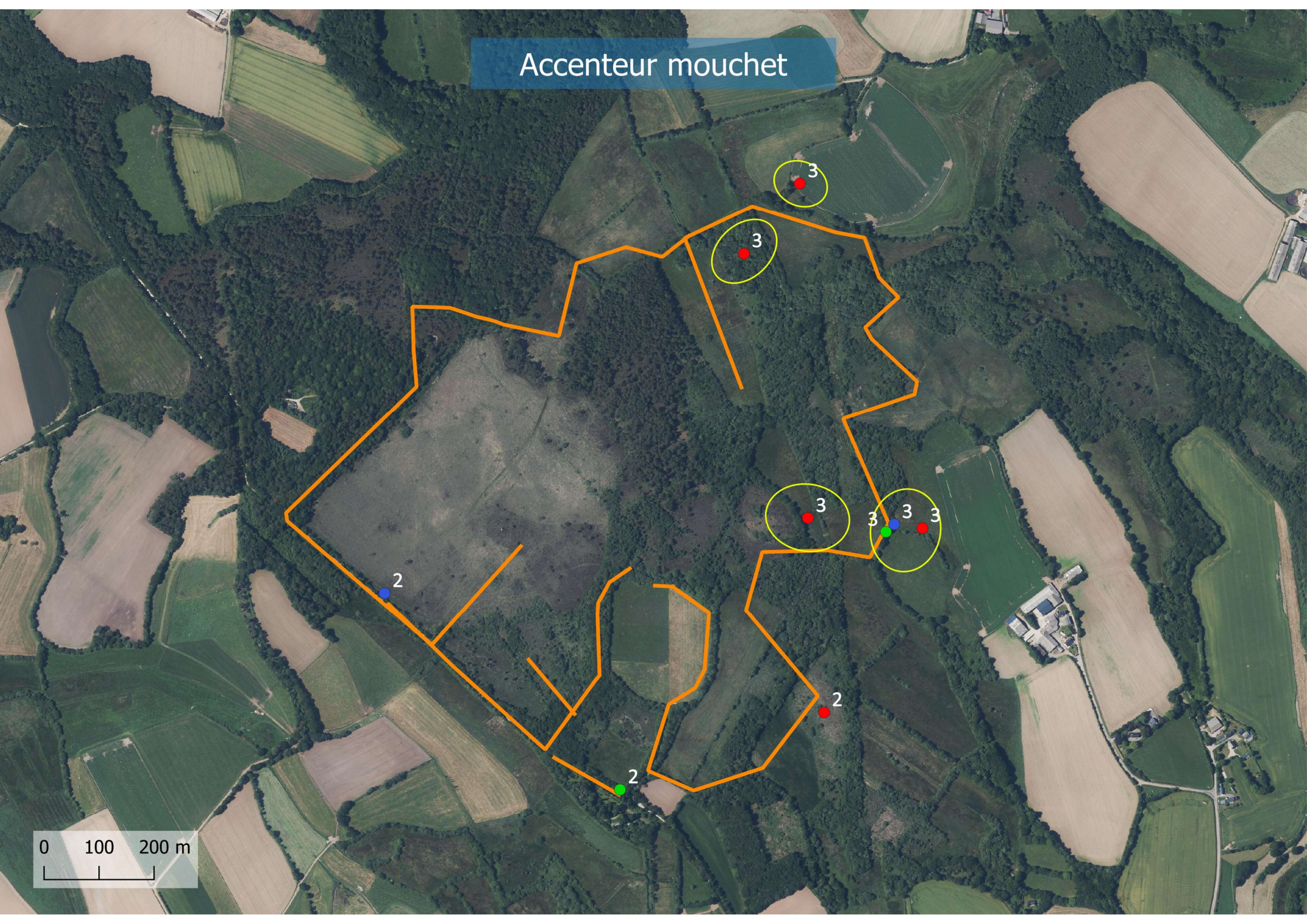
### Données avec NA :

- P1/P2/P3 : espèce non contactée ;
- Nombre de territoires théoriques : espèce hors protocole ou contactée mais sans territoire.

## Contacts

- |                                                                                   |                          |                                                                                     |                      |
|-----------------------------------------------------------------------------------|--------------------------|-------------------------------------------------------------------------------------|----------------------|
|  | Premier passage : avril  |  | Itinéraire           |
|  | Deuxième passage : mai   |                                                                                     |                      |
|  | Troisième passage : juin |  | Territoire théorique |
| 3                                                                                 | Code atlas               |                                                                                     |                      |

# Accenteur mouchet

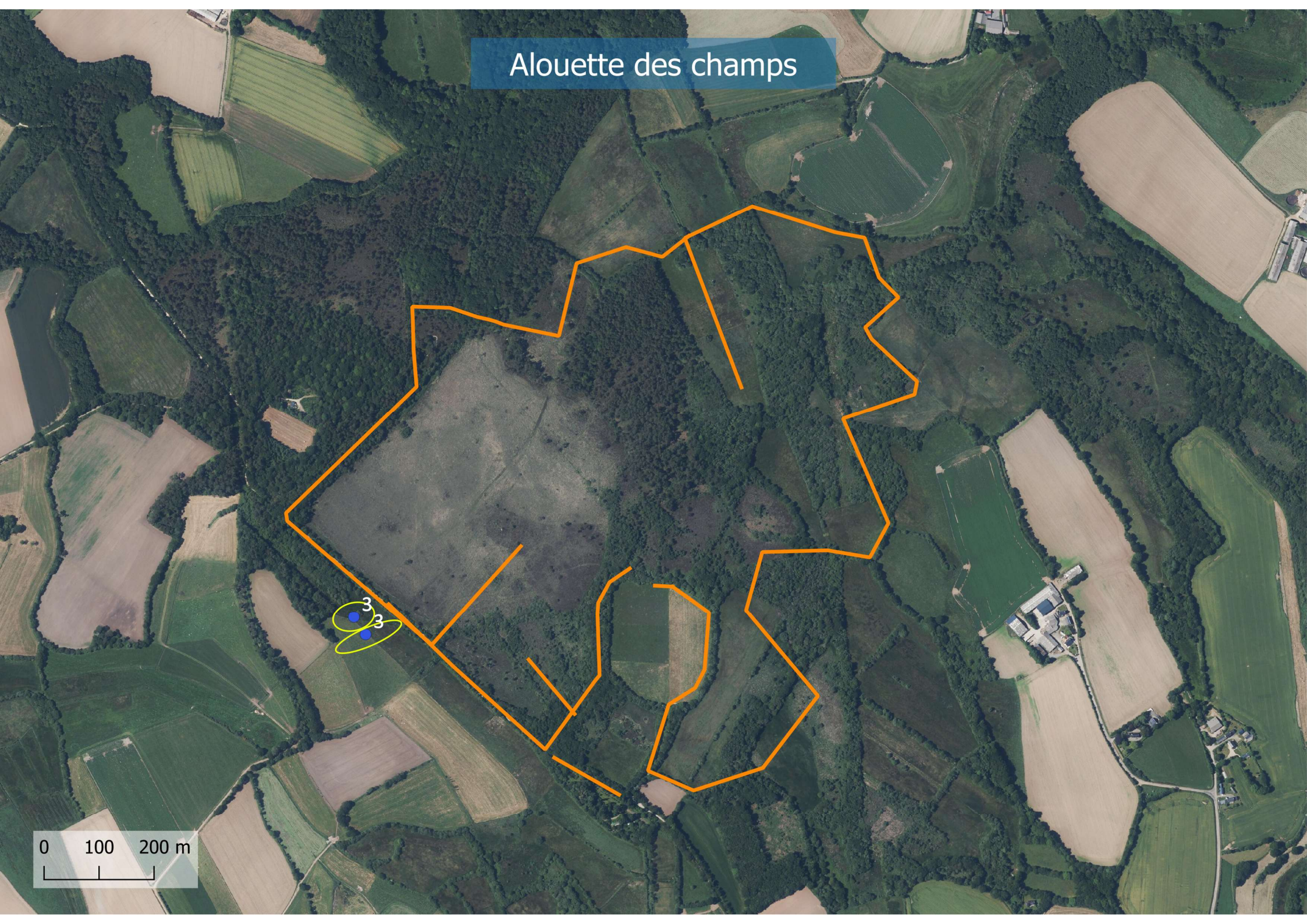





# Alouette des champs


3  
3

0 100 200 m

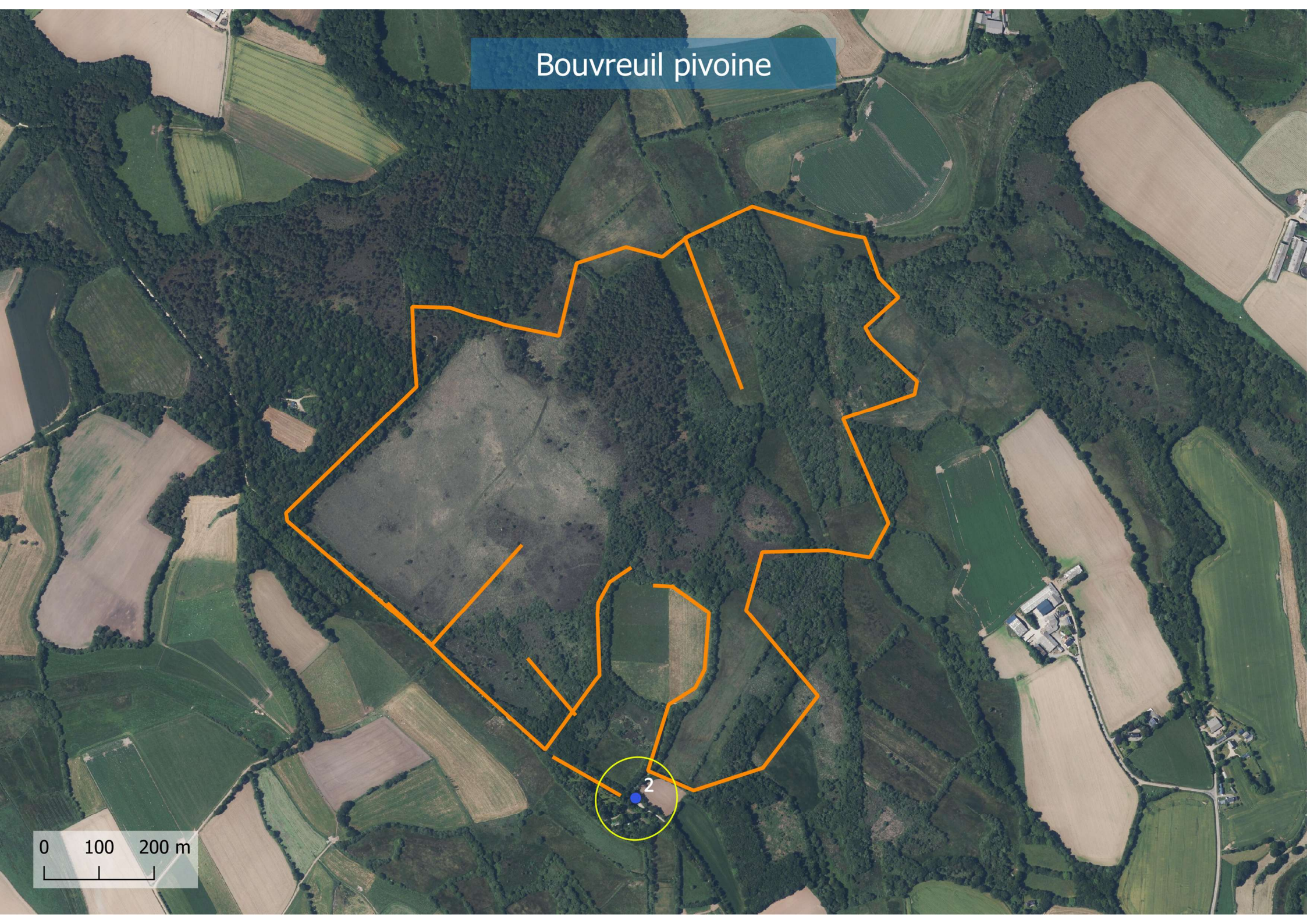


# Bouvreuil pivoine

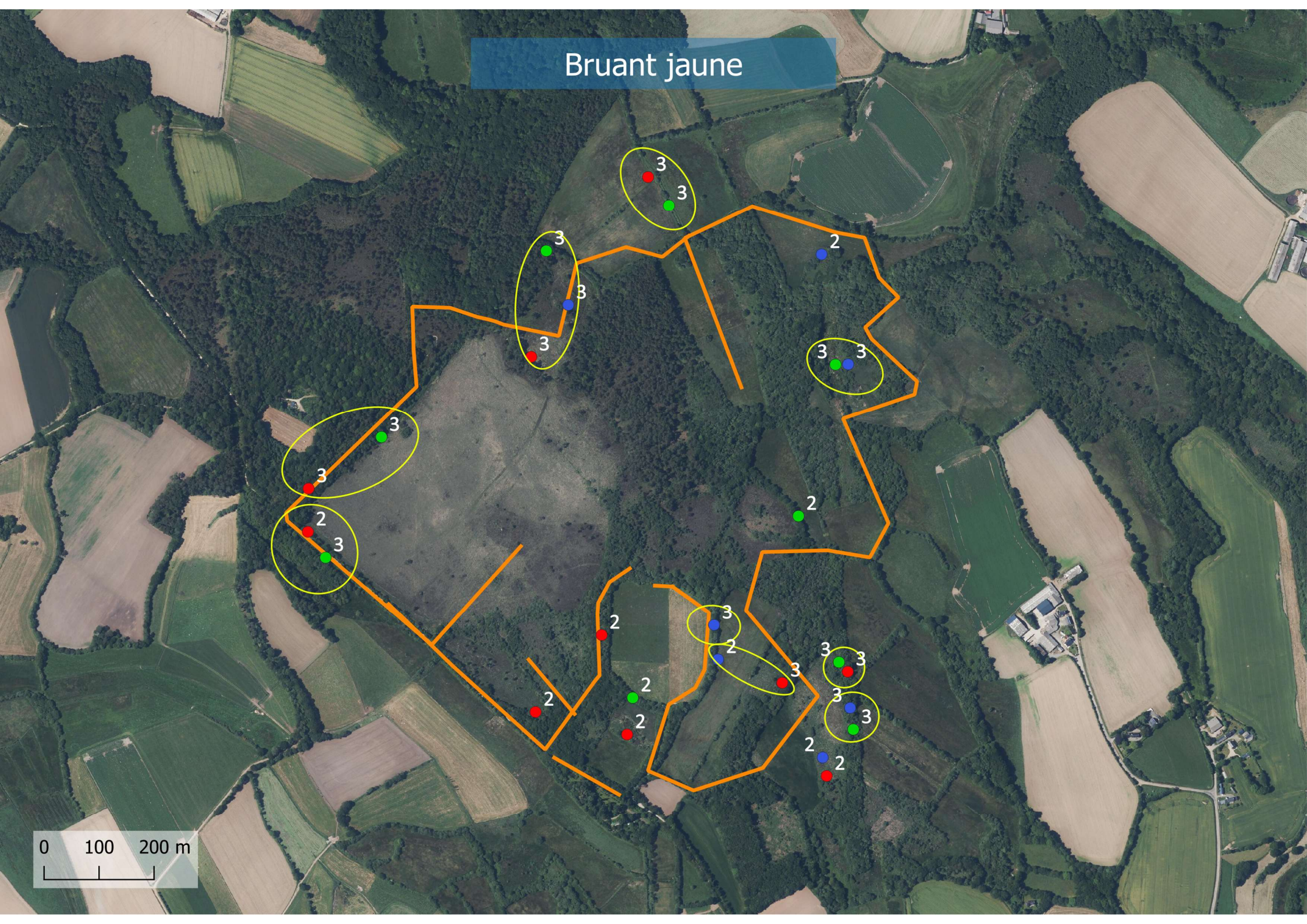
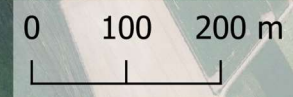
0 100 200 m



2



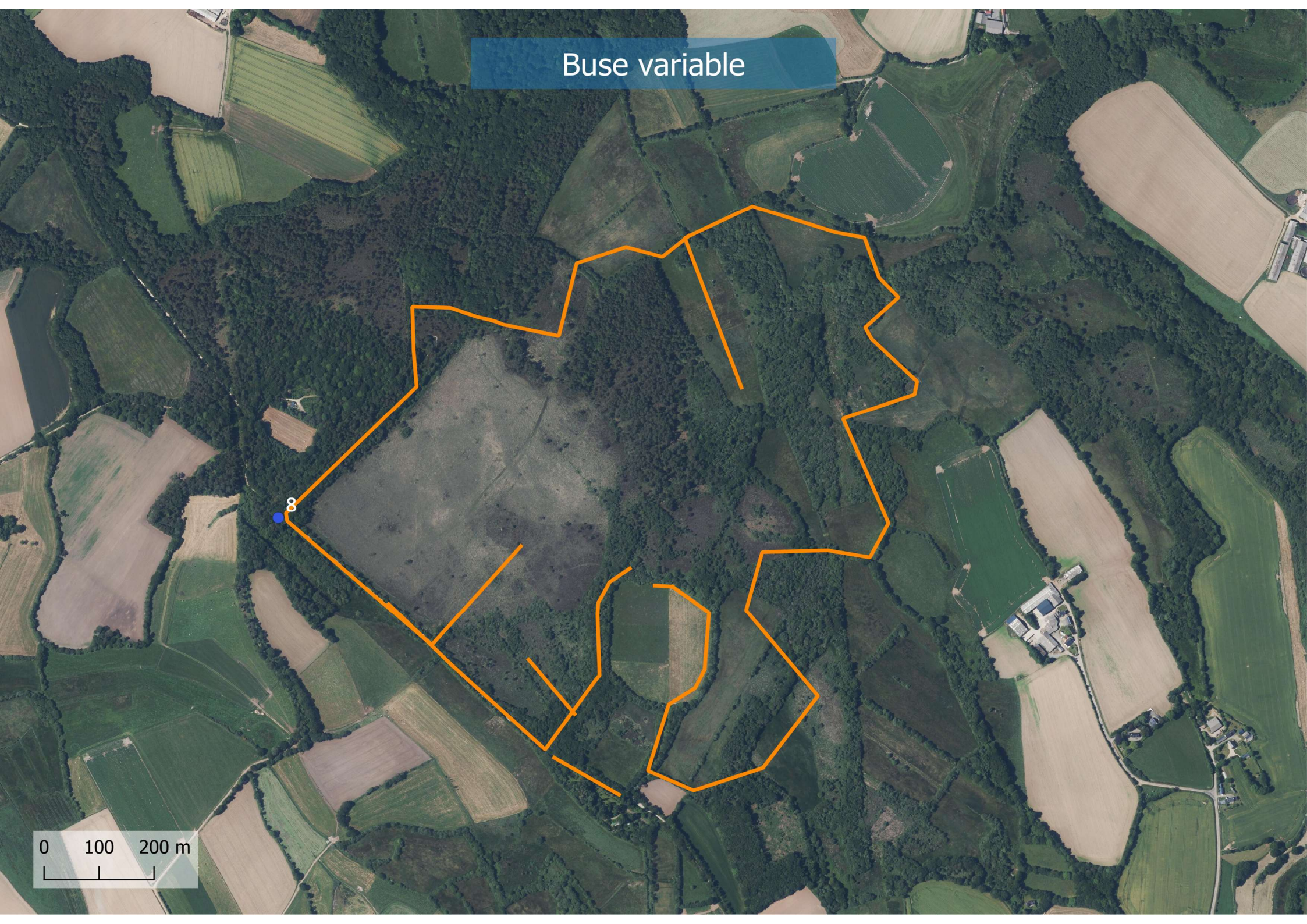

# Bruant jaune



Buse variable

8

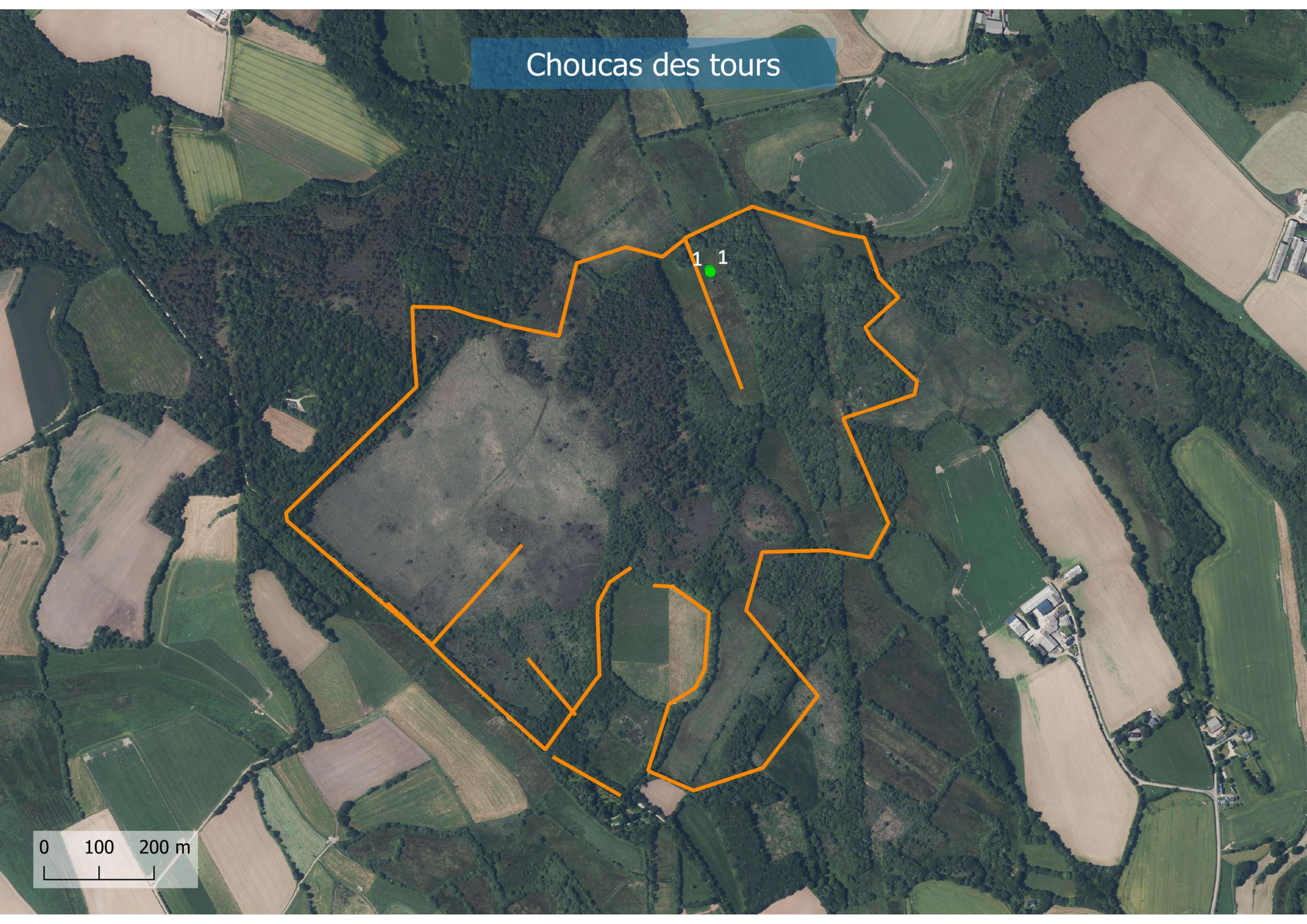

0 100 200 m



# Choucas des tours

1 1

0 100 200 m

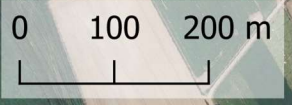


# Corneille noire

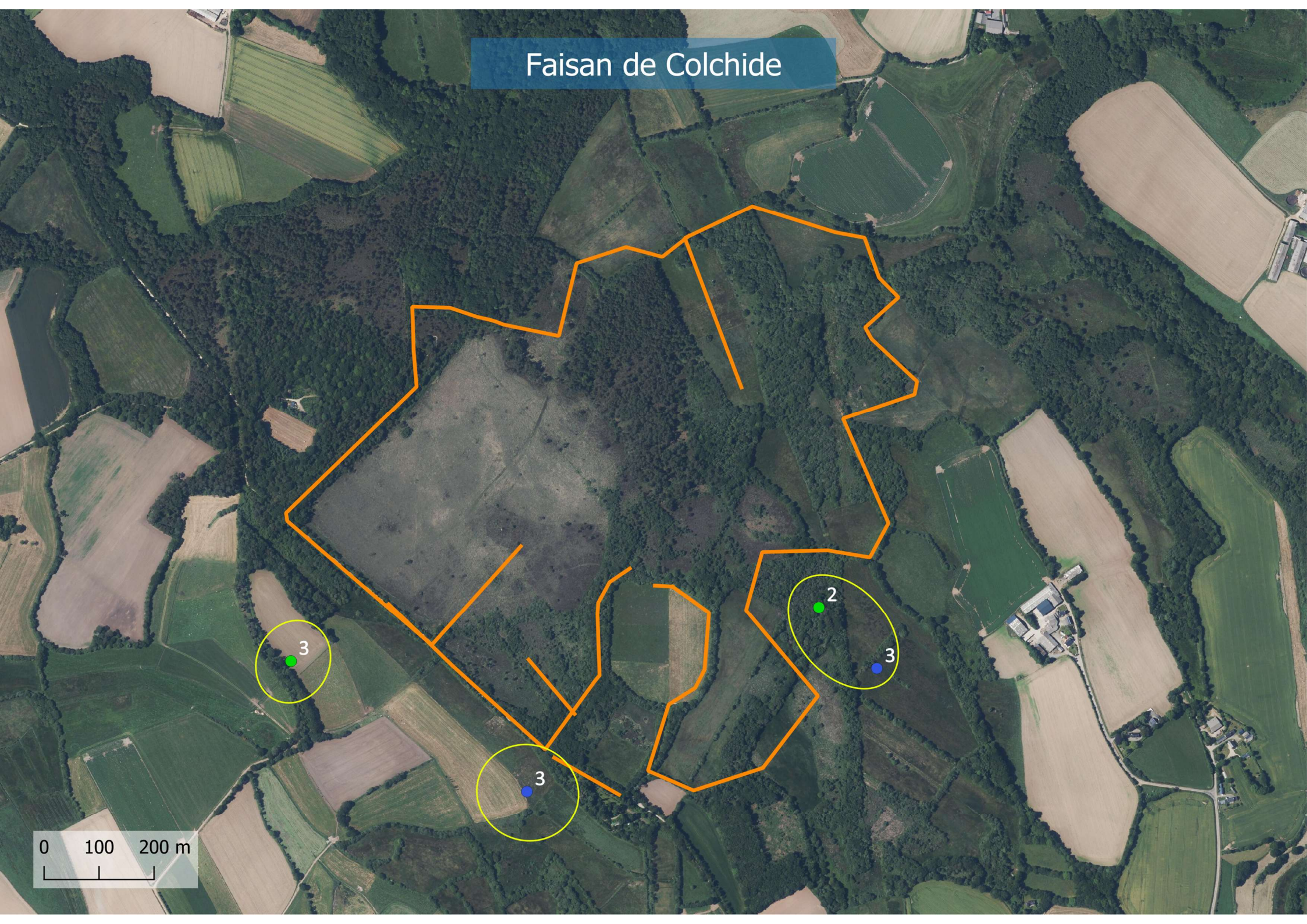
2

2

2



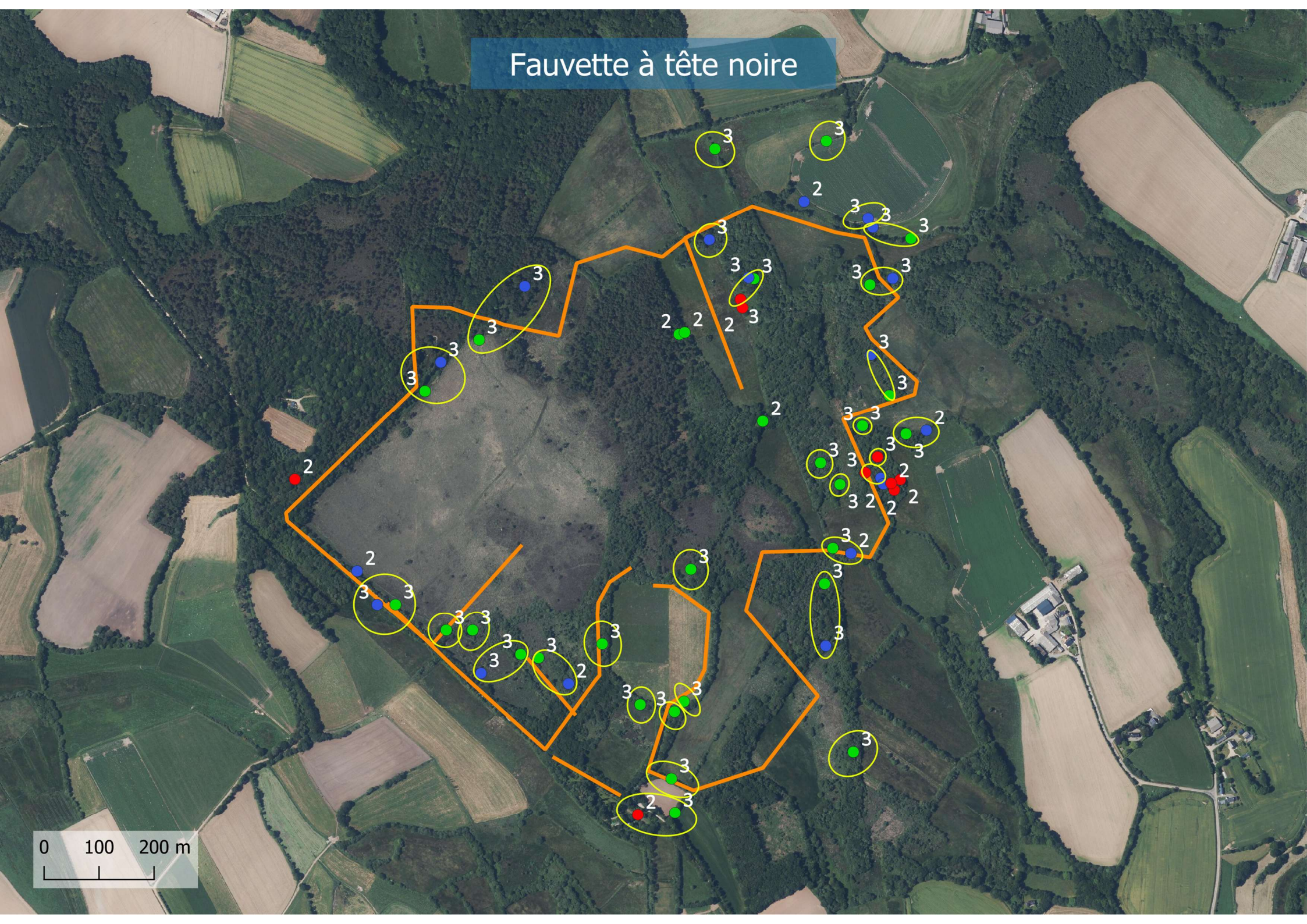
# Faisan de Colchide



0 100 200 m

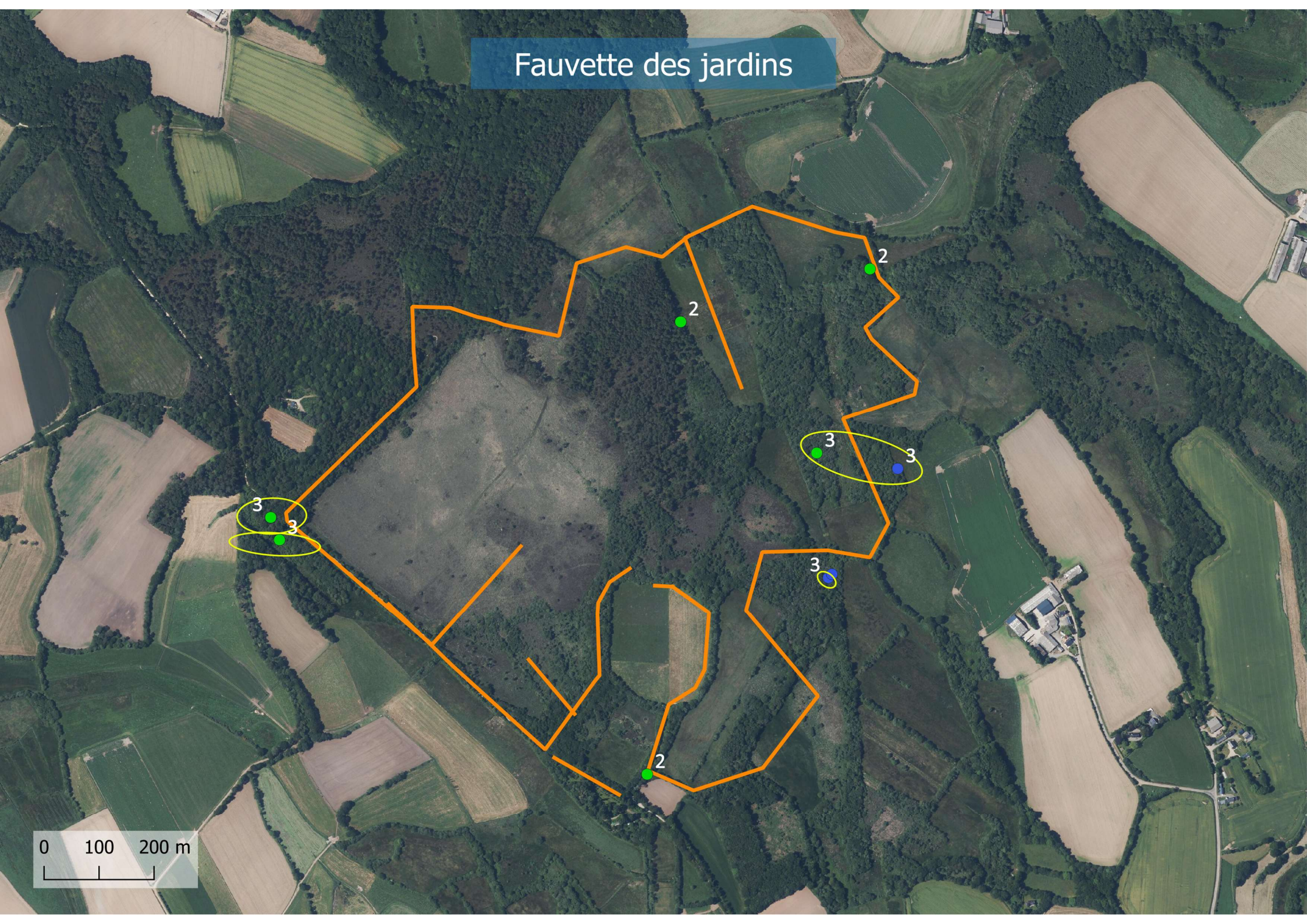
# Fauvette à tête noire

0 100 200 m





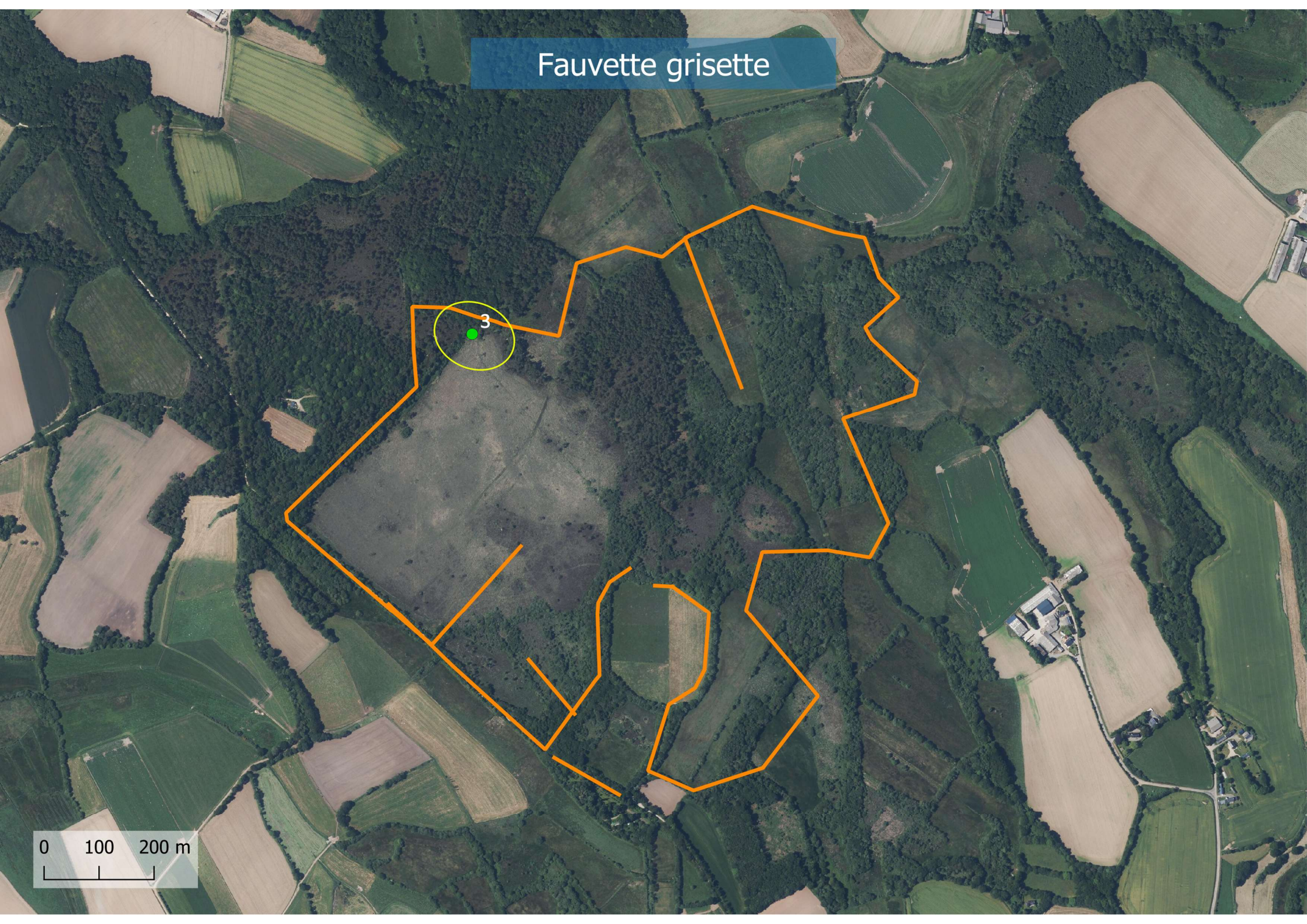

# Fauvette des jardins



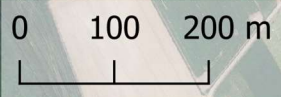
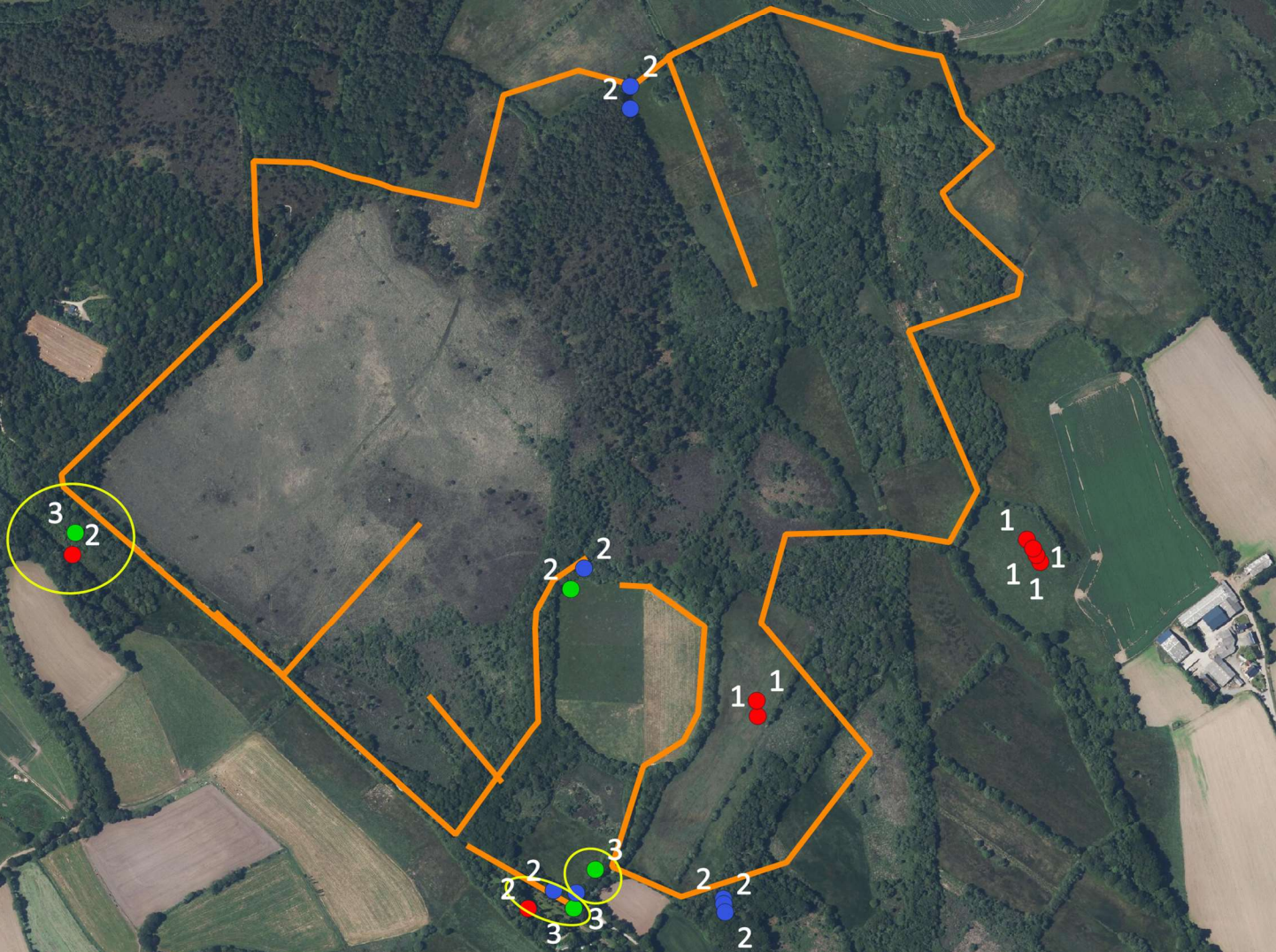
# Fauvette grisette

3

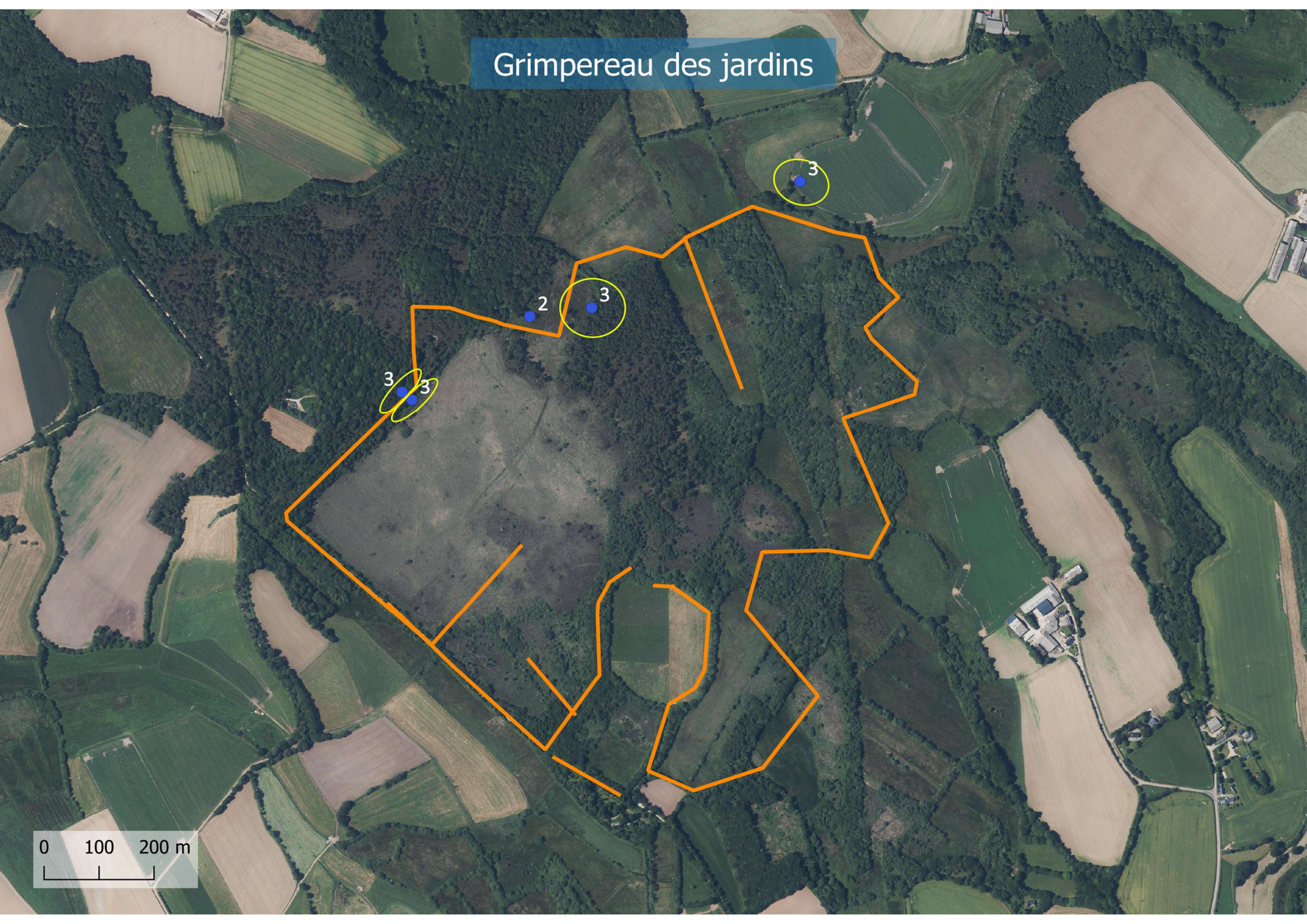
0 100 200 m



# Geai des chênes

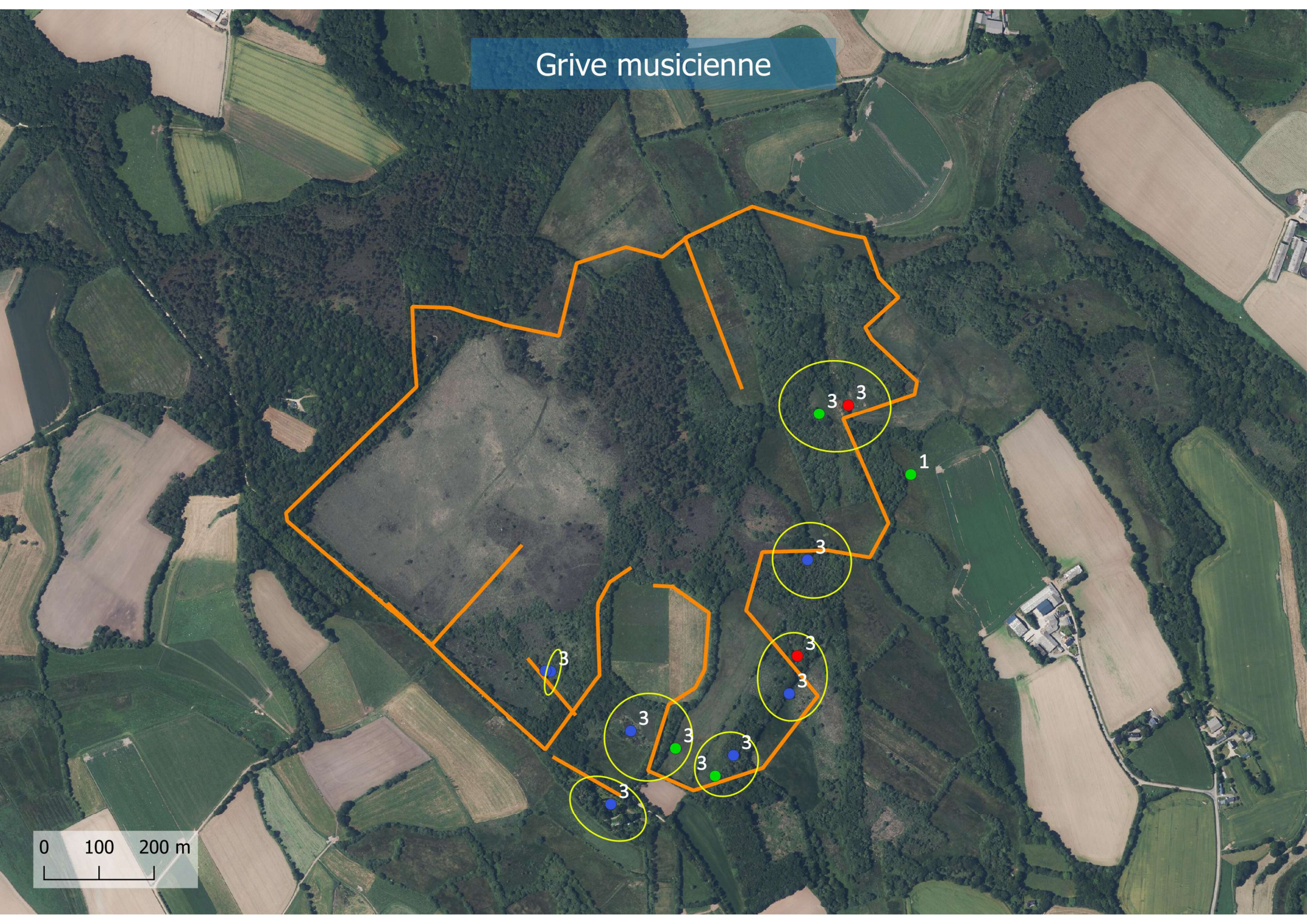
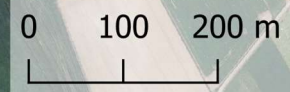


# Grimpereau des jardins

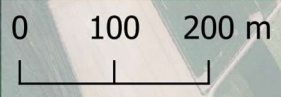
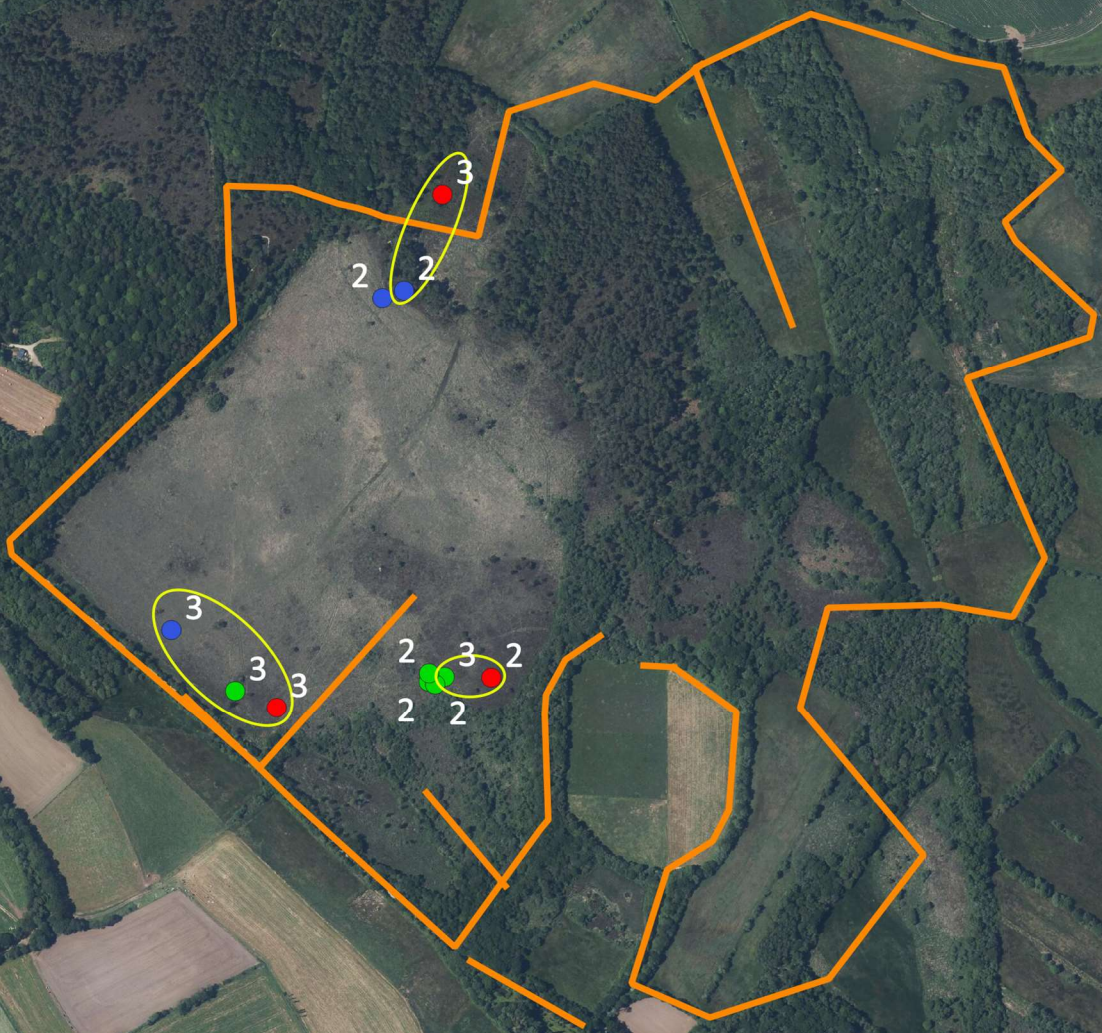


0 100 200 m

# Grive musicienne



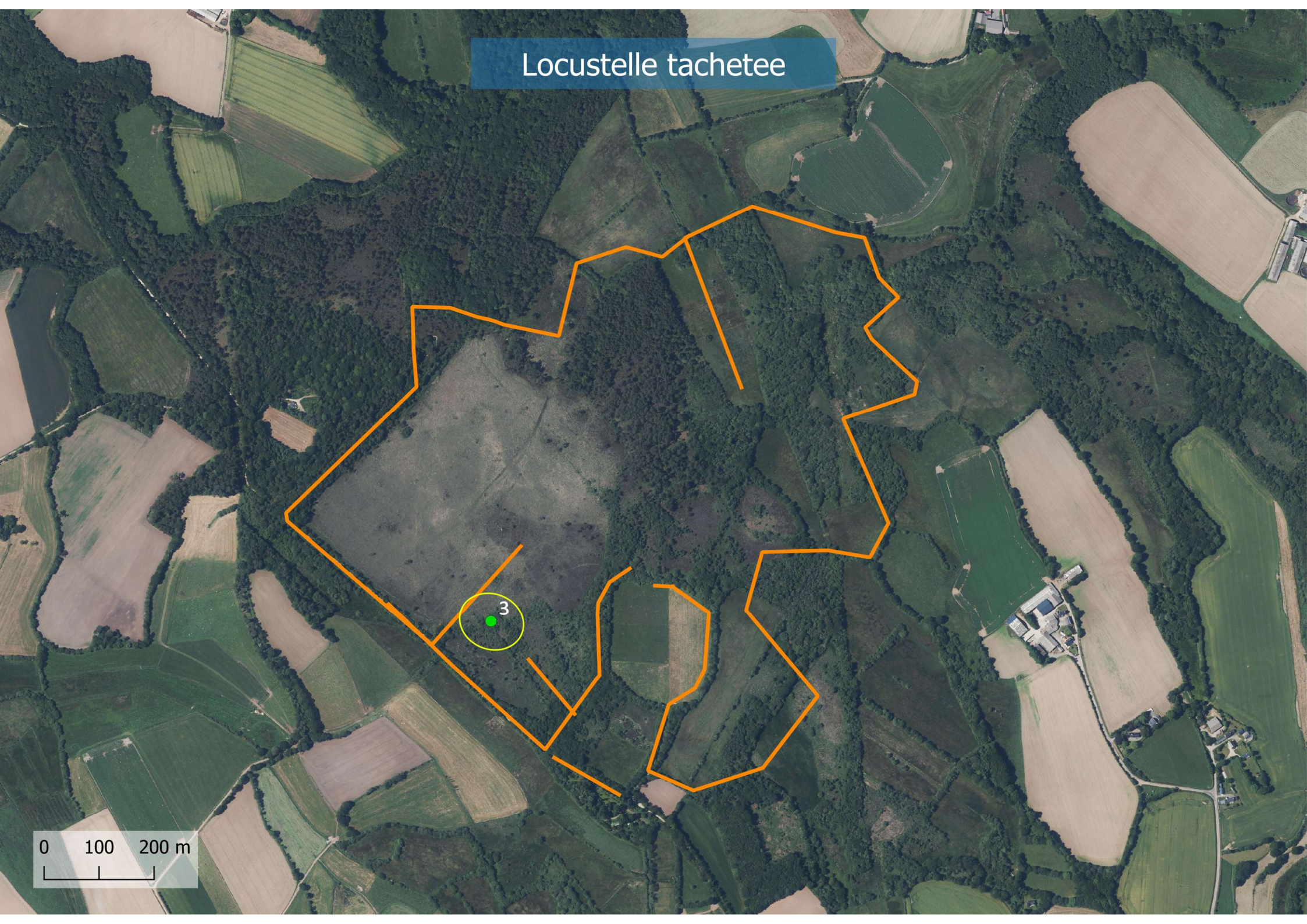

# Linotte mélodieuse



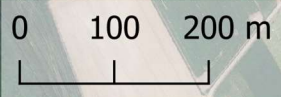
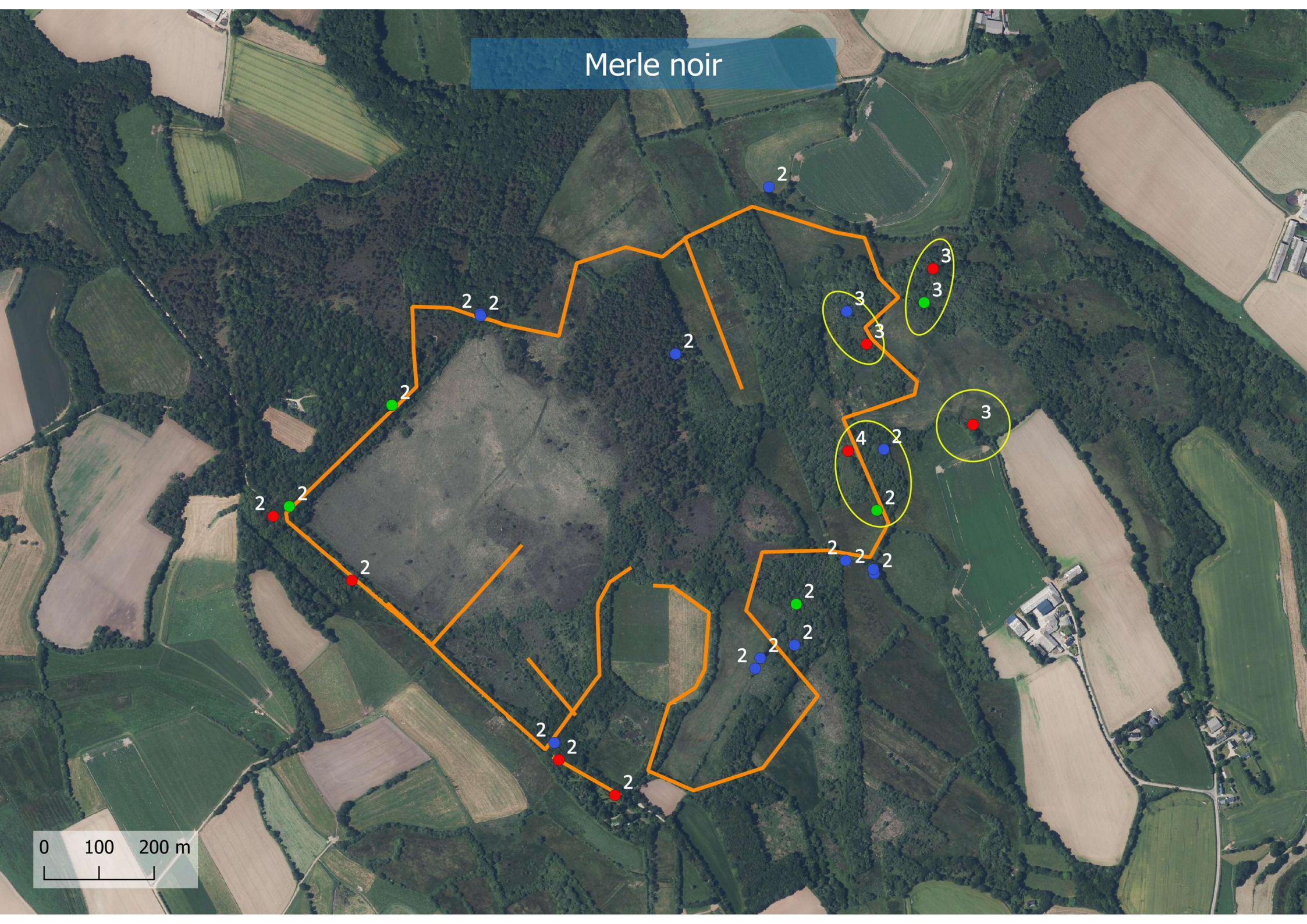
# Locustelle tachete

3

0 100 200 m

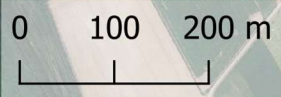
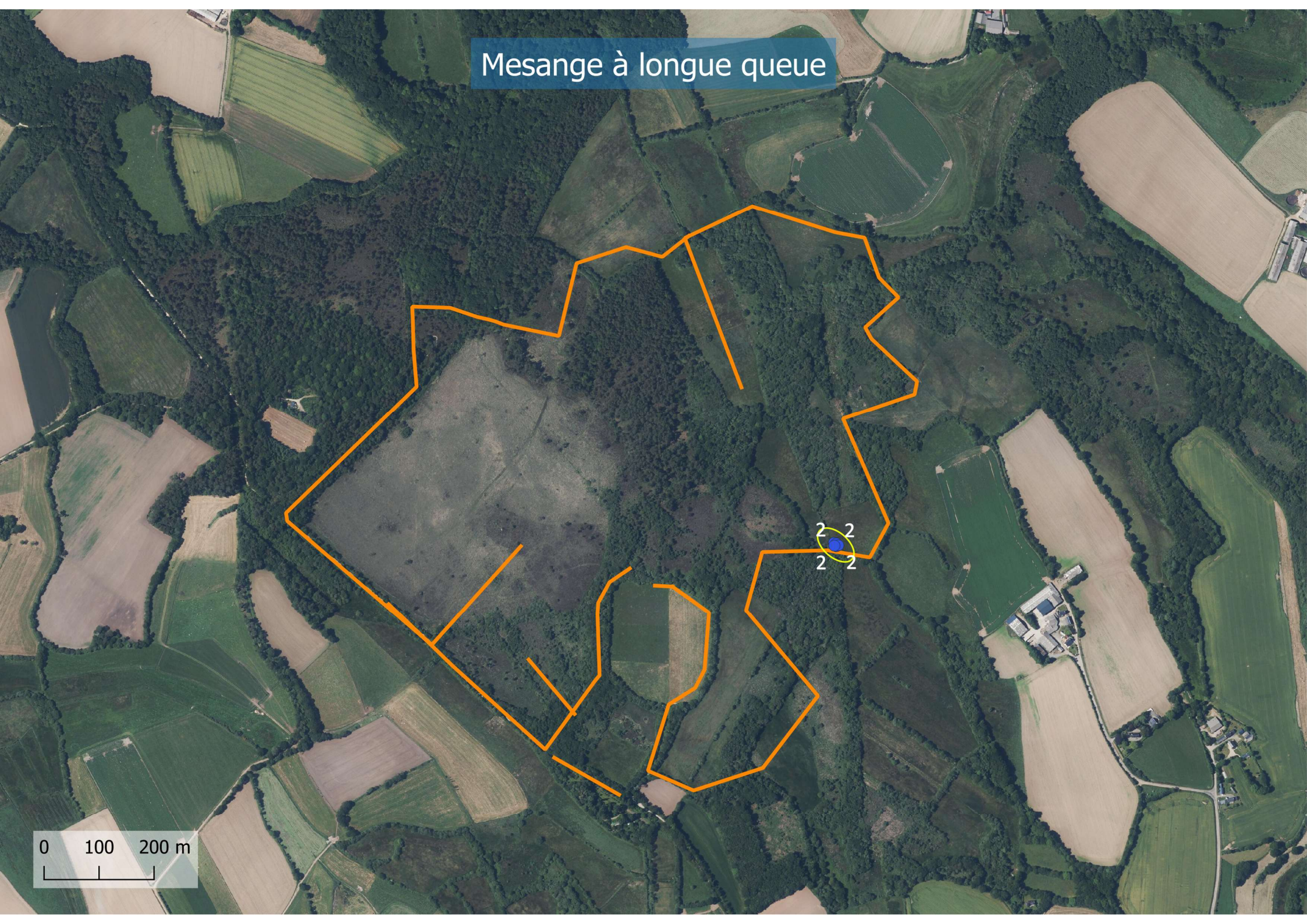


# Merle noir

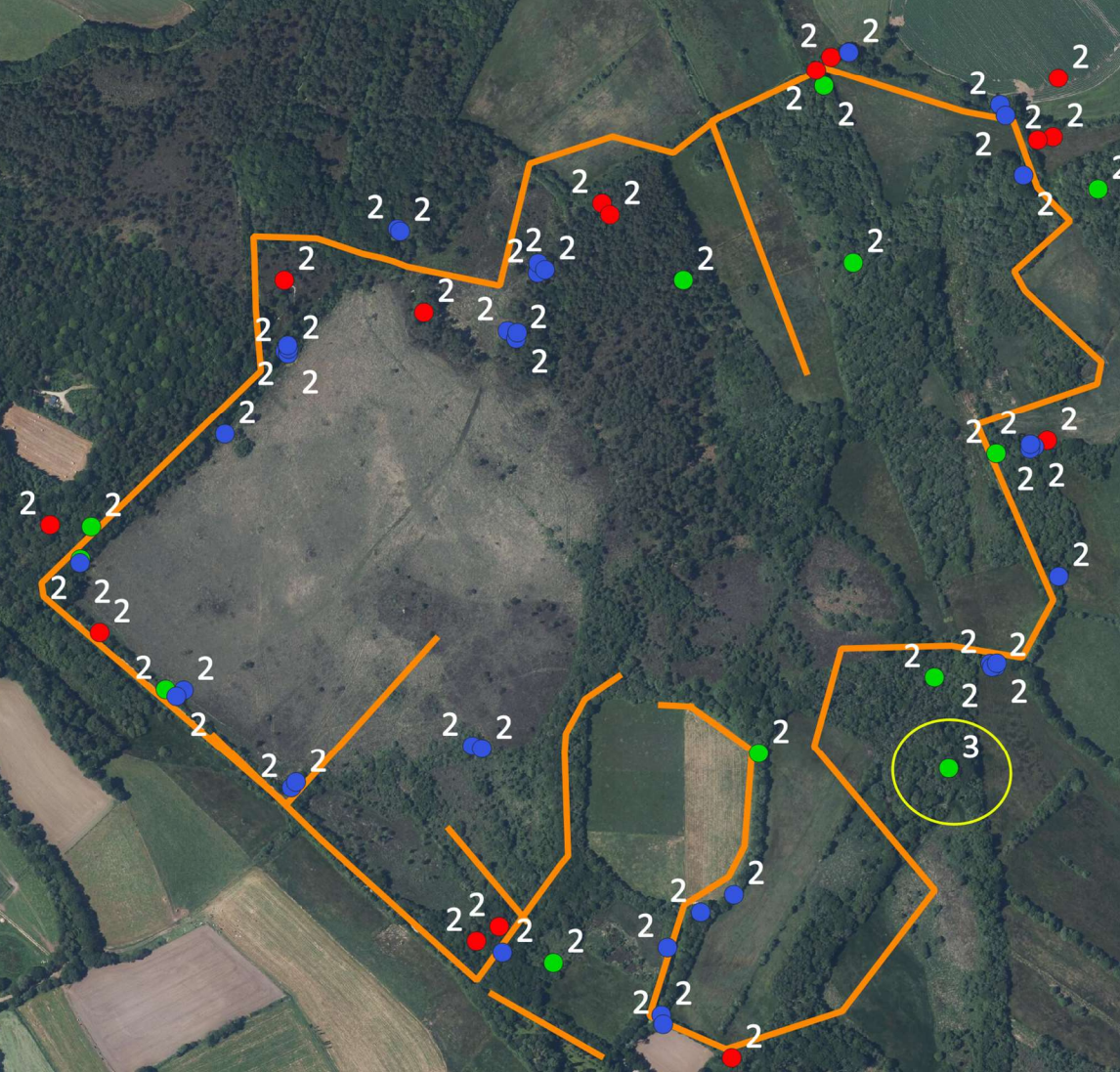
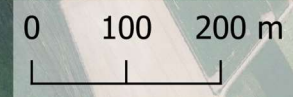




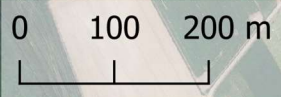
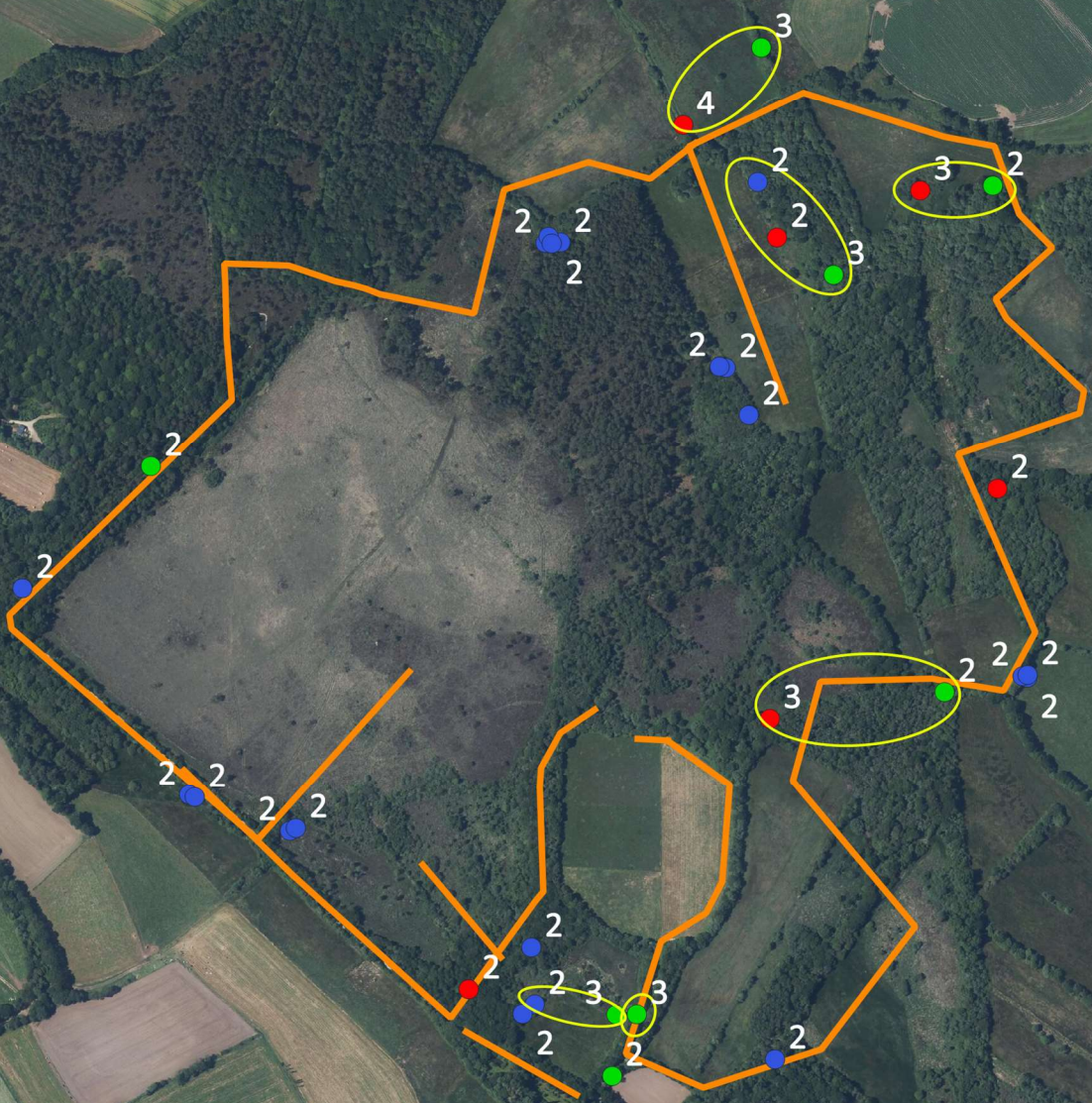
# Mesange à longue queue



# Mesange bleue



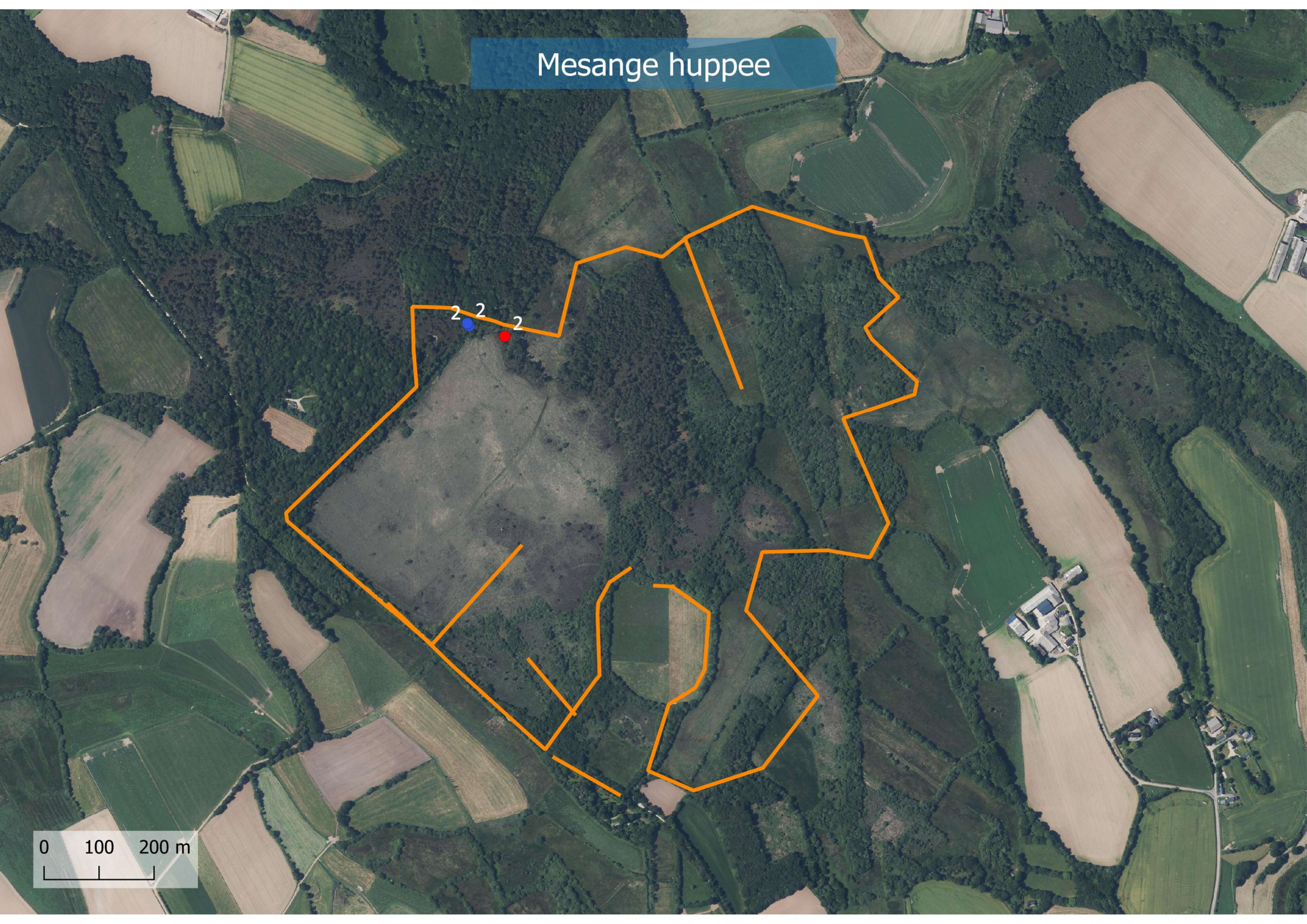

# Mesange charbonnière



# Mesange huppee

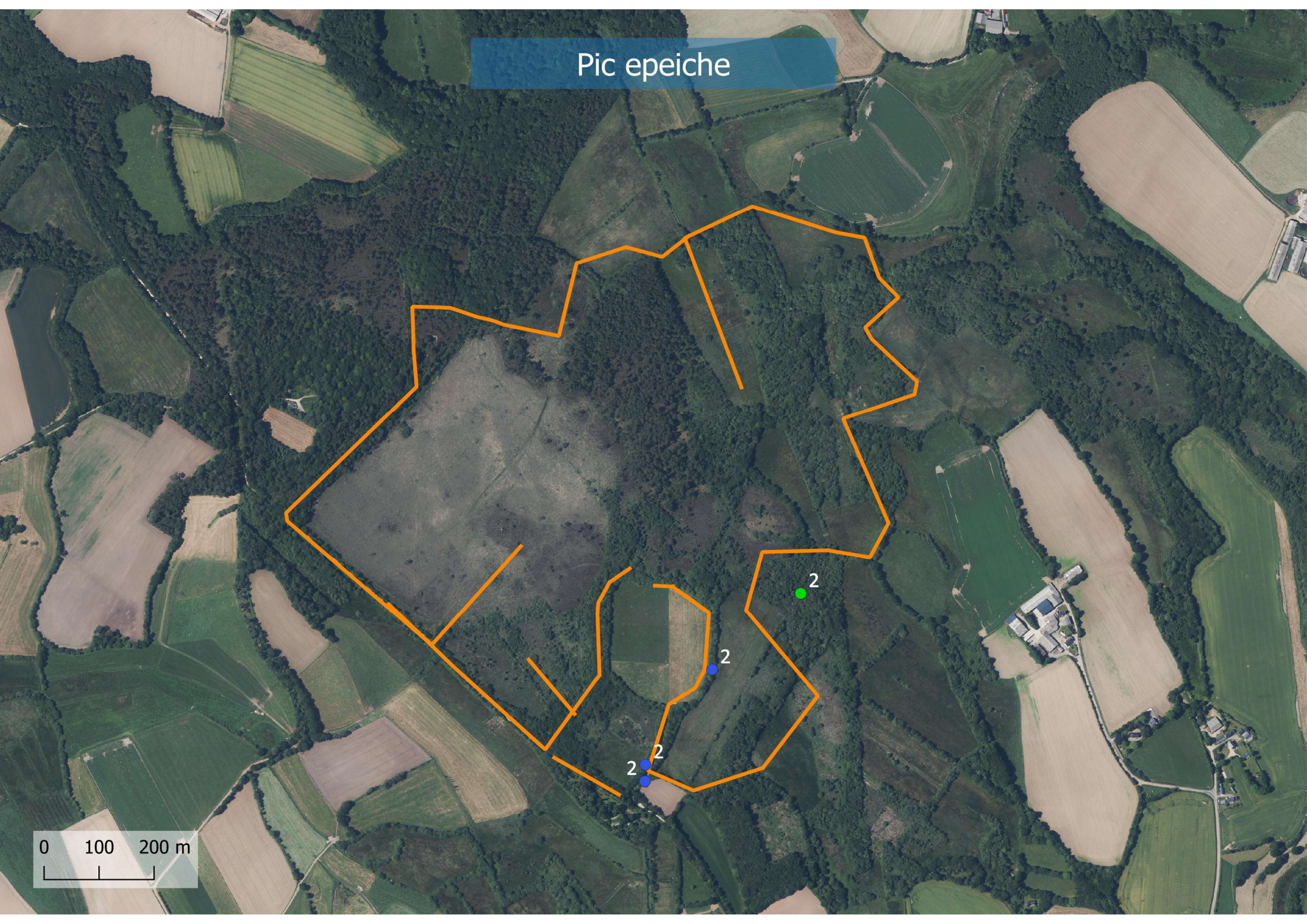
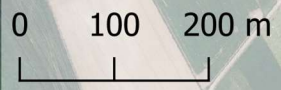
2 2 2

0 100 200 m



# Pic epeiche

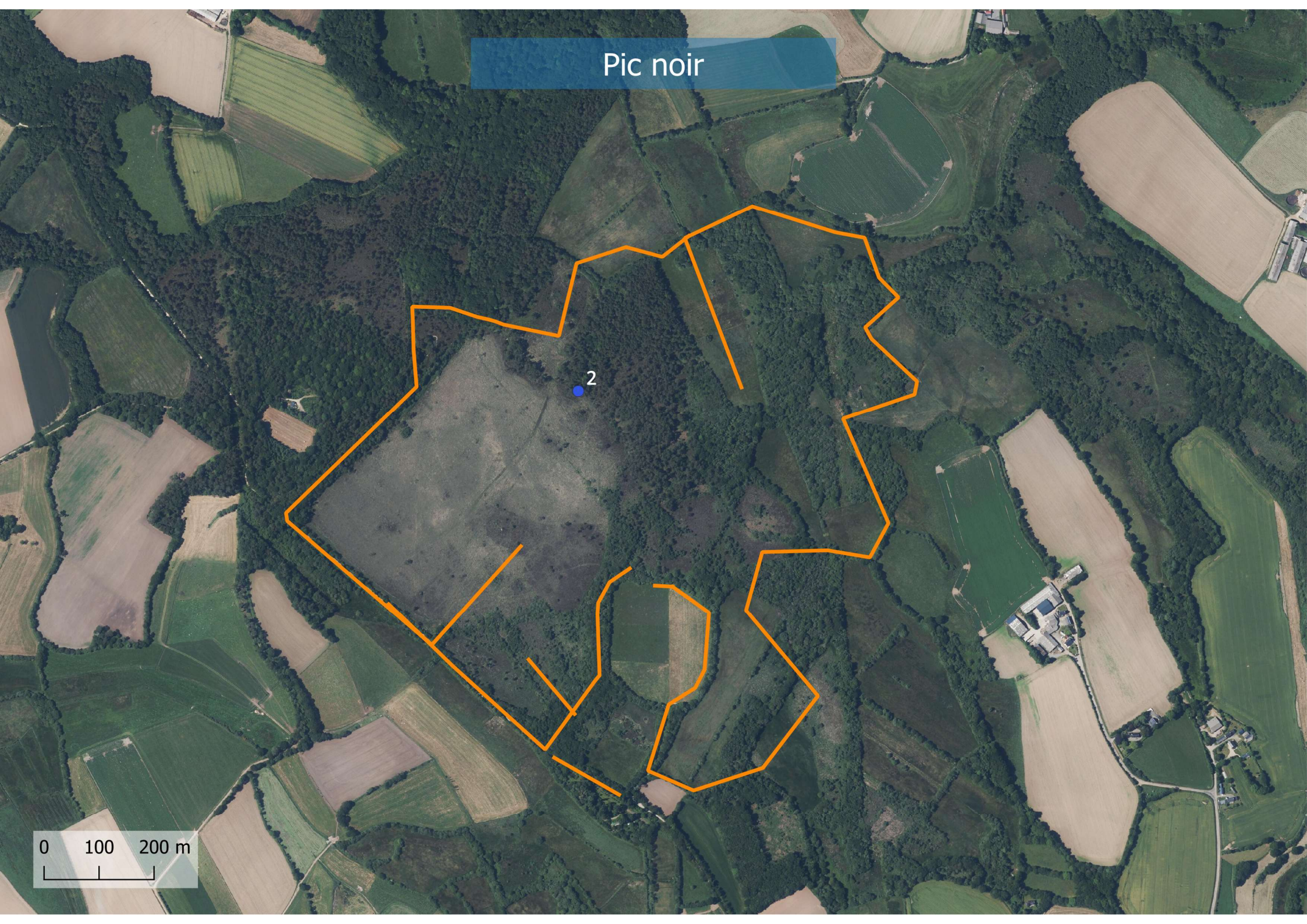

0 100 200 m



# Pic noir

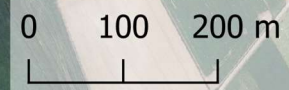
2

0 100 200 m



# Pie bavarde

0 100 200 m



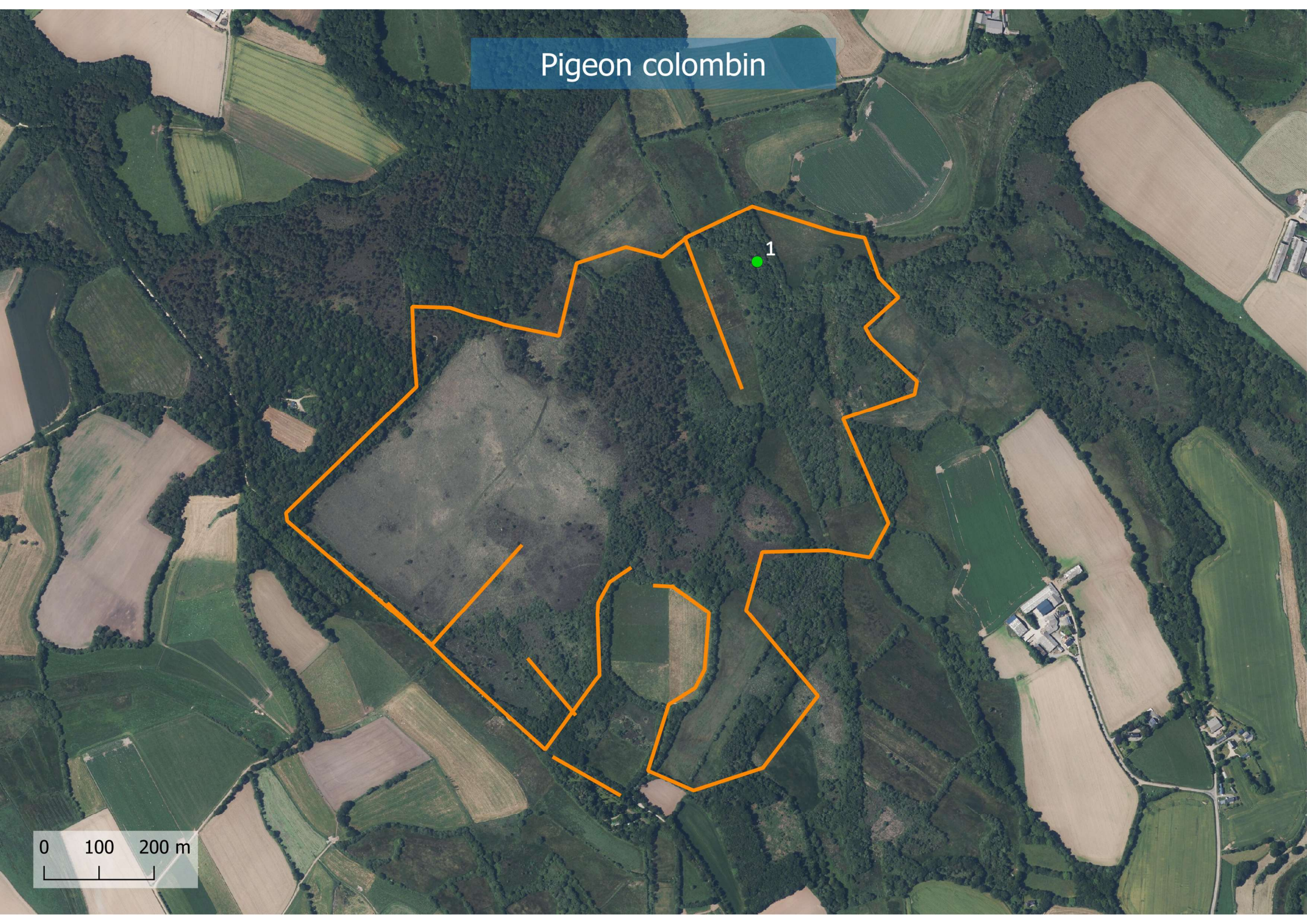
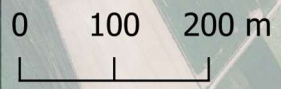
1



# Pigeon colombin

1

0 100 200 m





# Pigeon ramier

1  
1  
1

2

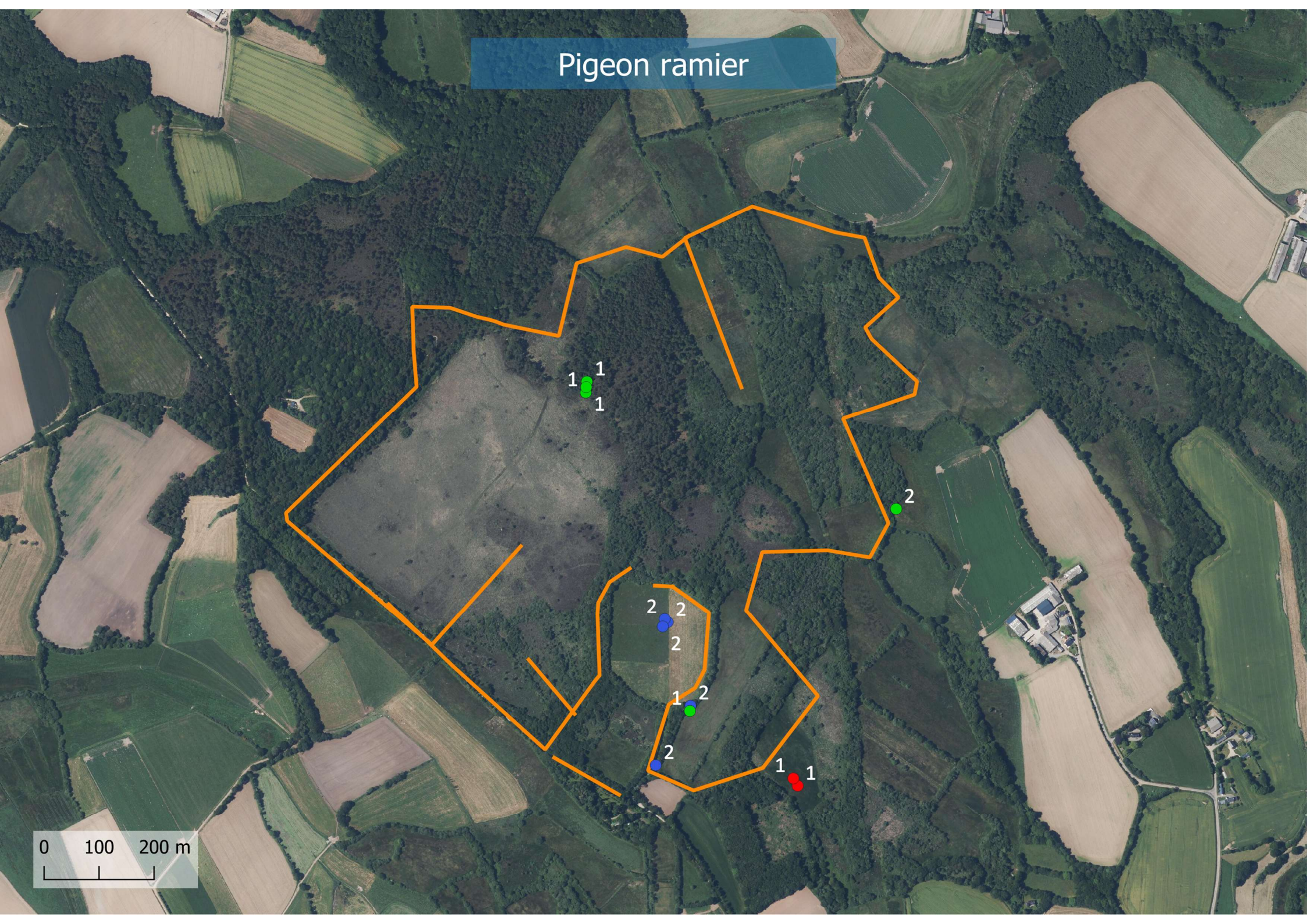

2  
2  
2

1  
2

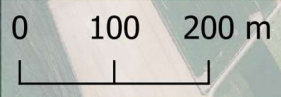
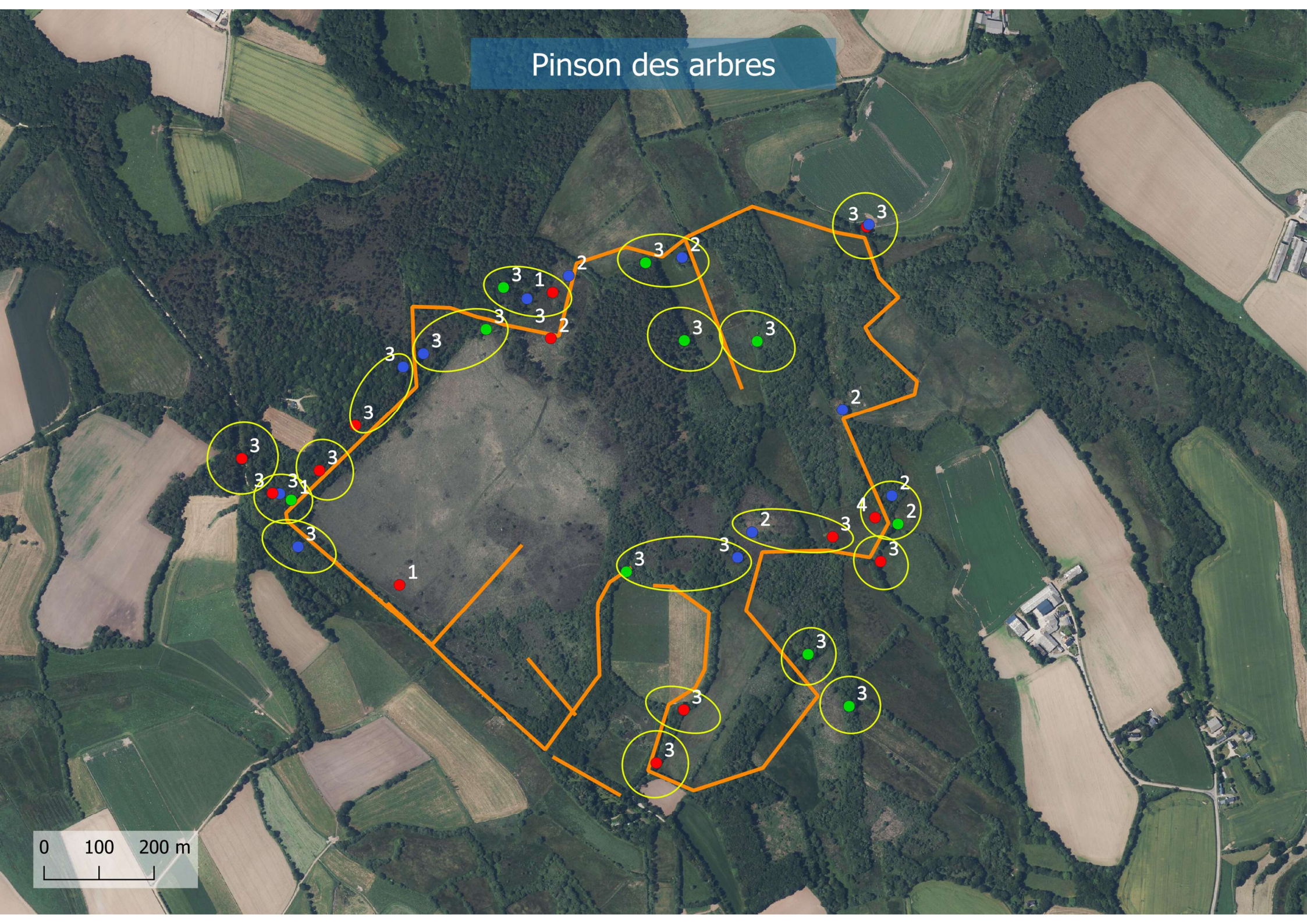
2

1  
1

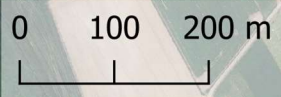
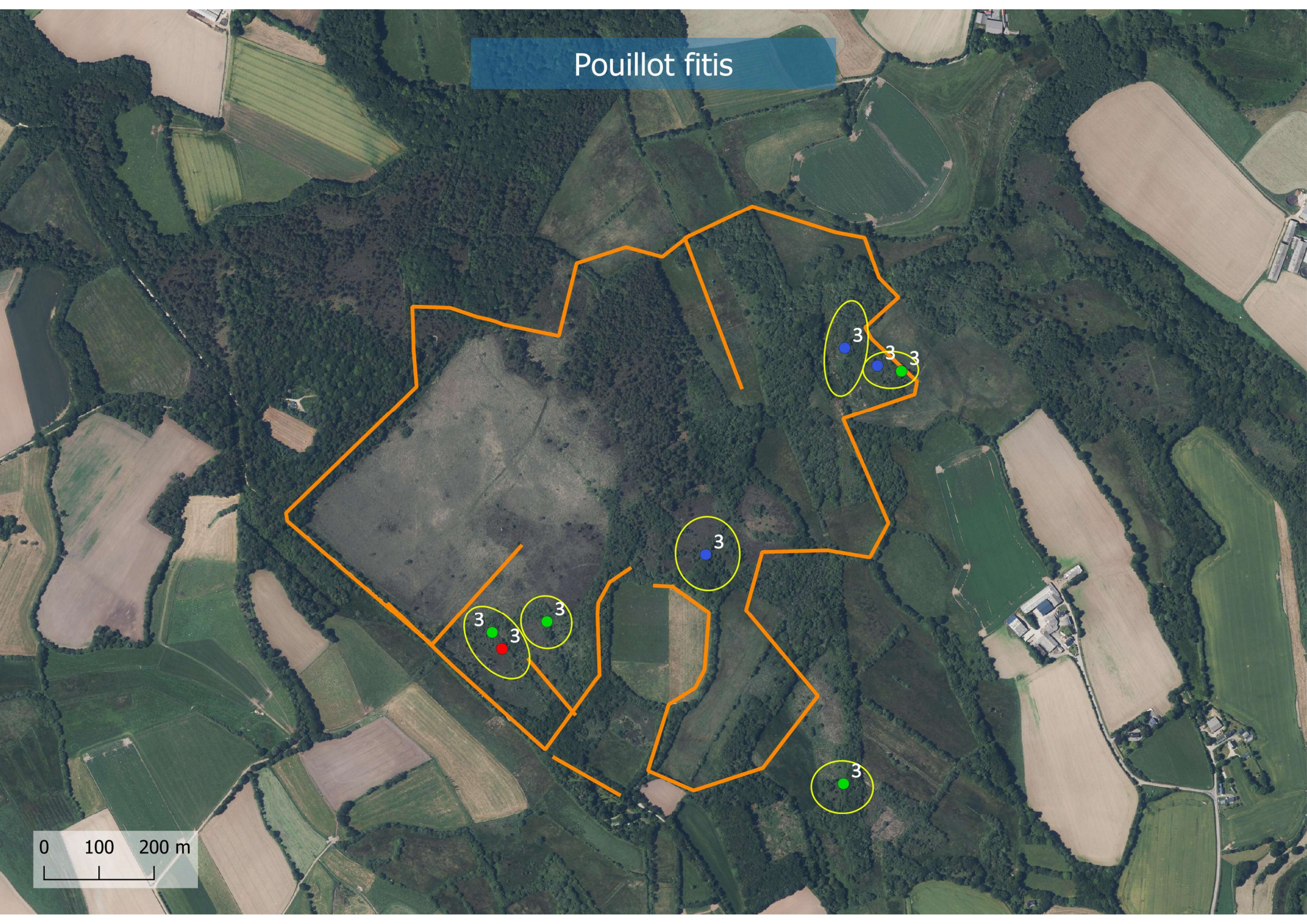
0 100 200 m



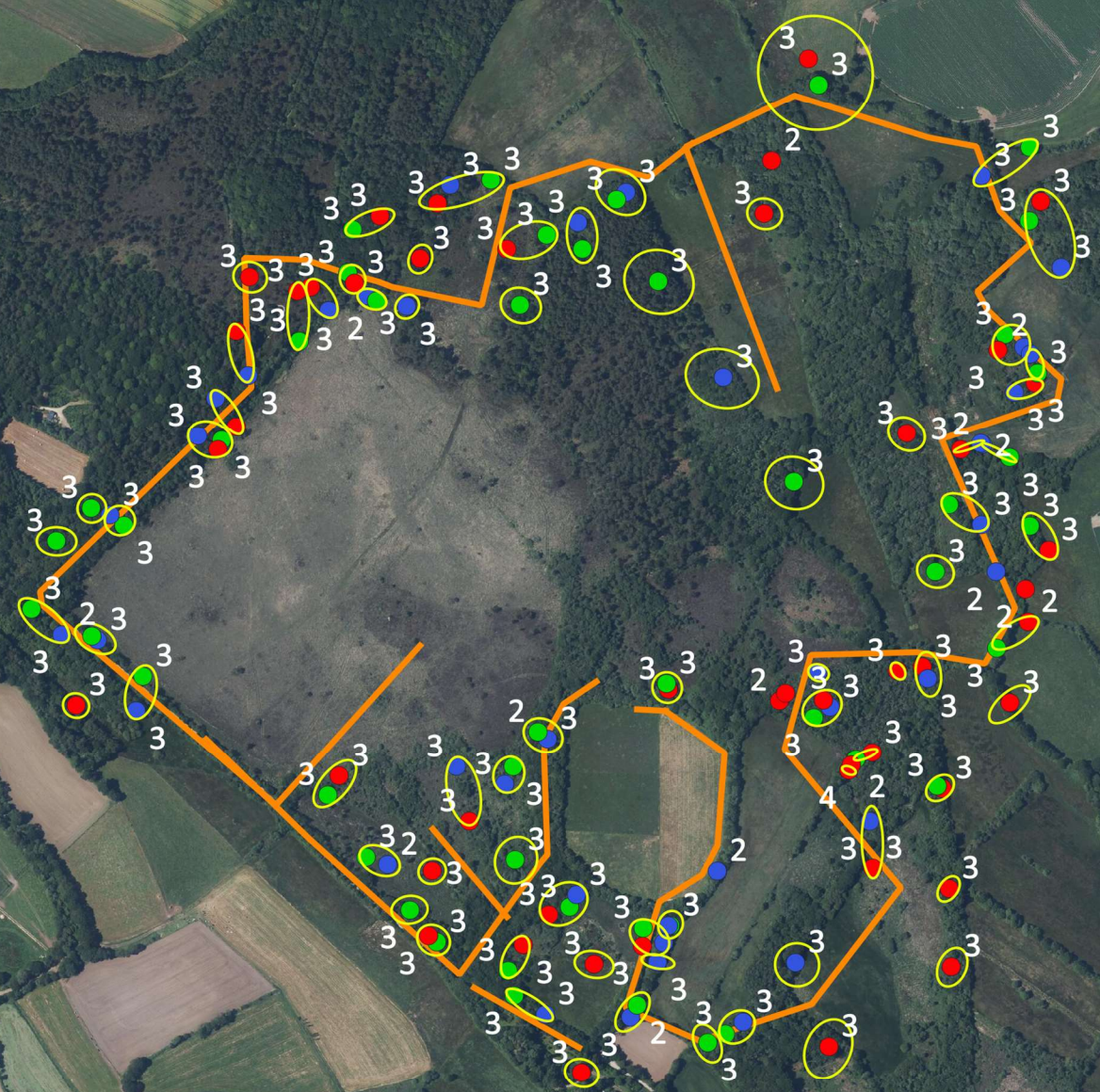
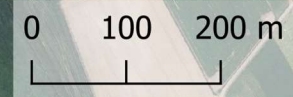
# Pinson des arbres



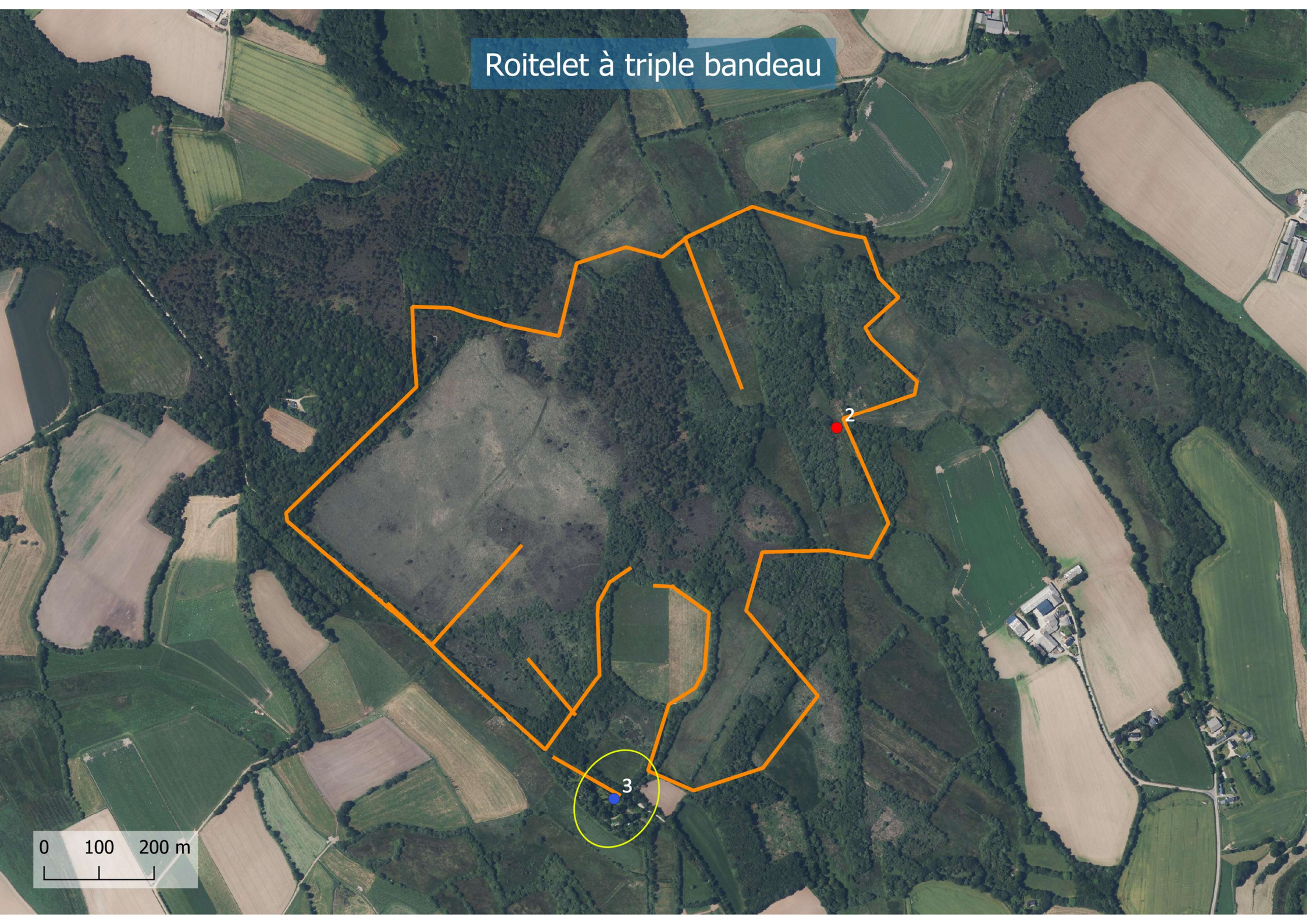
# Pouillot fitis



# Pouillot veloce



# Roitelet à triple bandeau




0 100 200 m

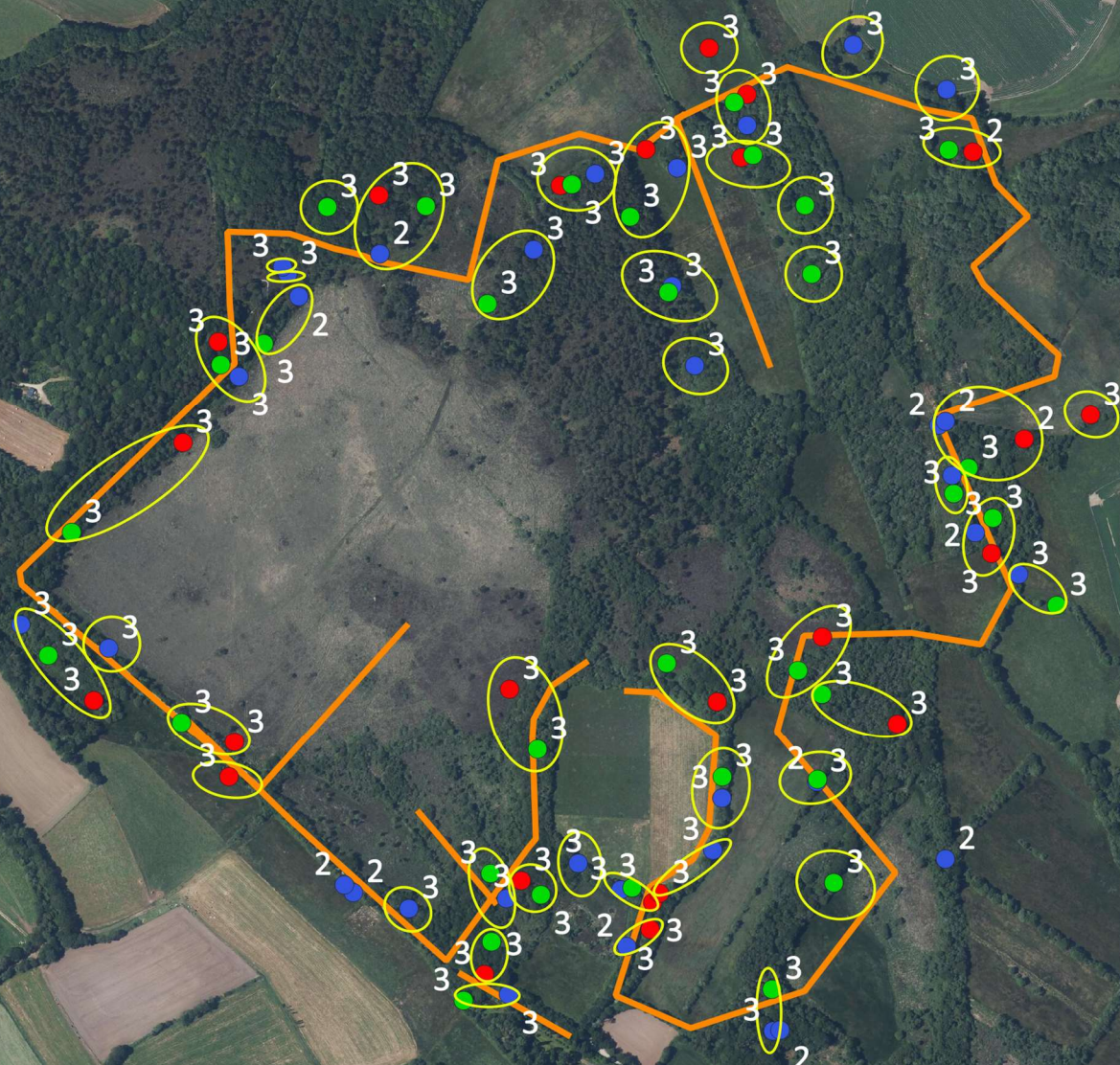
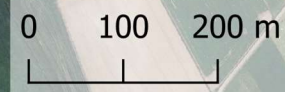
# Roitelet huppe

2 2  
2 2

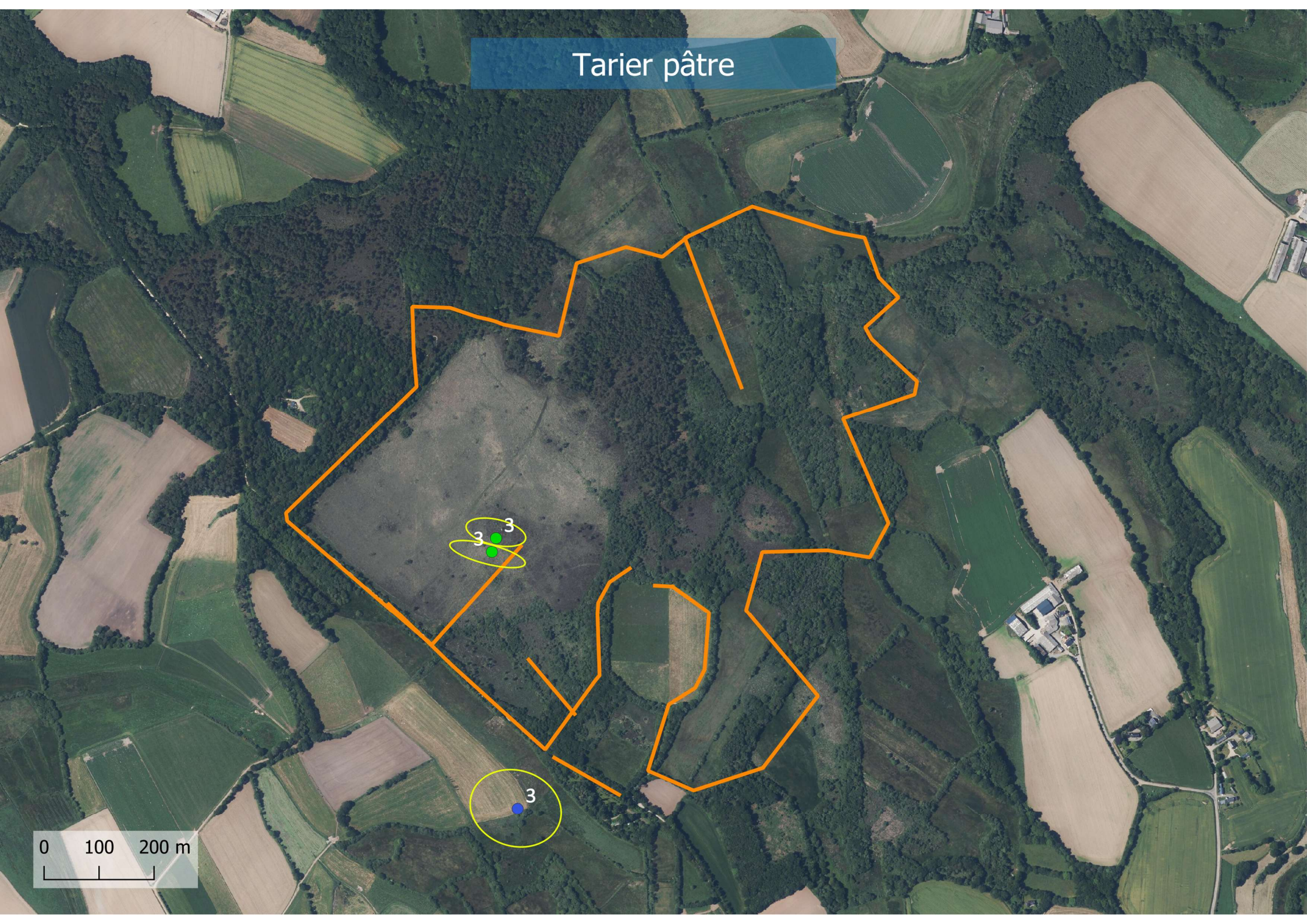
0 100 200 m




# Rougegorge familier



# Tarier pâtre



0 100 200 m





# Troglodyte mignon

