



sepnb



# Oiseaux Nicheurs Communs de Bretagne Bilan site

## Informations générales

Département : 35

Commune : BAINS-SUR-OUST

Année : 2022

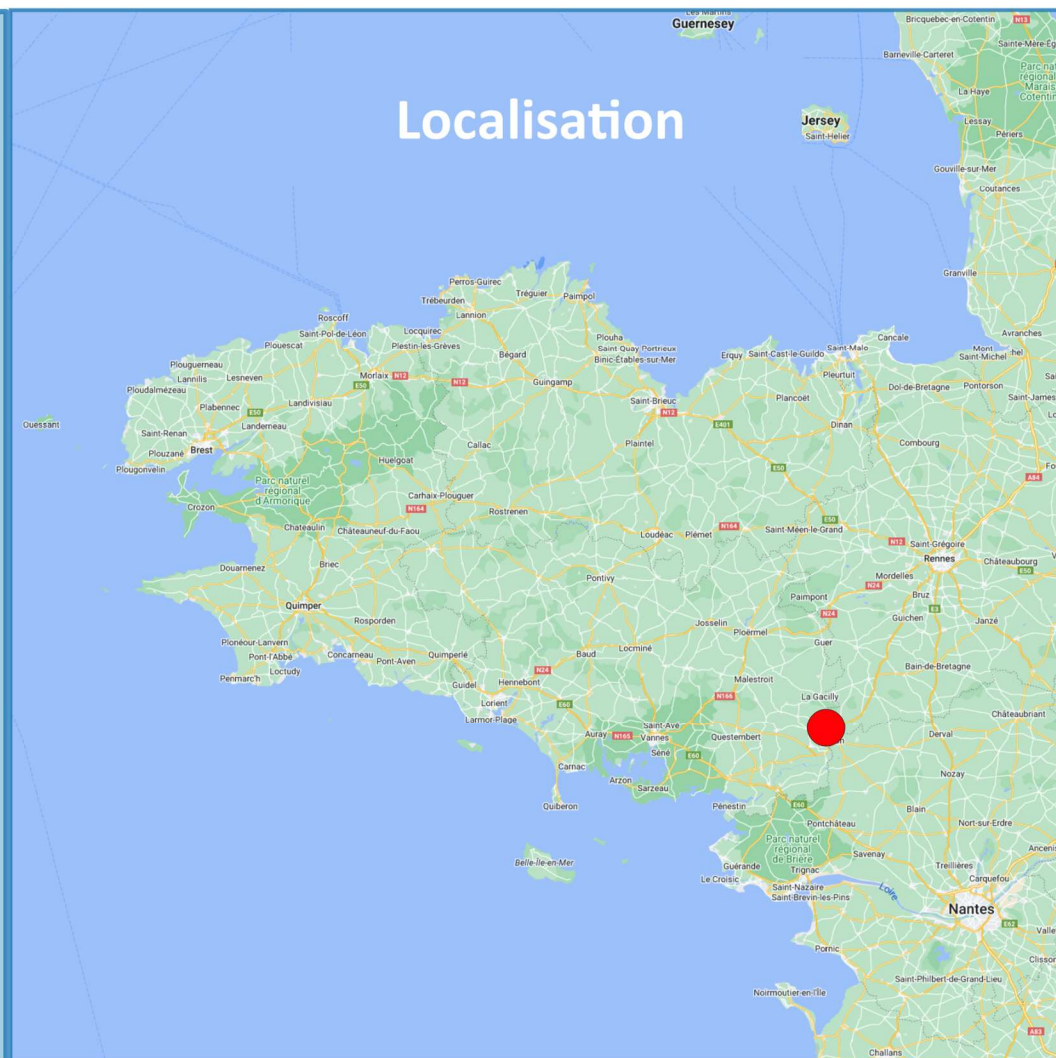
Site : WT6681 - 2022

Longueur du parcours : 5.09 km

Surface prospectée : 48.413 ha

Observateur : David Jean

## Localisation





# Itinéraire WT6681 - 2022 - 2022





# Signification des codes atlas

Nous rappelons ici la signification des 19 codes atlas de Faune Bretagne (seulement 16 dans Naturalist)

Code atlas	Signification
1	Espèce de passage - Non nicheuse
2	Présence dans son habitat durant sa période de nidification
3	Mâle chanteur (ou cris de nidification) ou tambourinage en période de reproduction
4	Couple présent dans son habitat durant sa période de nidification
5	Comportement territorial (chant, querelles avec des voisins...) observé sur un même territoire 2 journées différentes à 7 jours ou plus d'intervalle
6	Comportement nuptial : parades, copulation ou échange de nourriture entre adultes
7	Visite d'un site de nidification probable, distinct d'un site de repos
8	Cris d'alarme ou tout autre comportement agité indiquant la présence d'un nid ou de jeunes aux alentours
10	Transport de matériel ou construction d'un nid, forage d'une cavité (pics)
12	Nid vide ayant été utilisé ou coquilles d'œufs de la présente saison
13	Jeunes fraîchement envolés (espèces nidicoles) ou poussins (espèces nidifuges)
14	Adulte gagnant, occupant ou quittant le site d'un nid ; comportement révélateur d'un nid occupé dont le contenu ne peut être vérifié
15	Adulte transportant un sac fécal
16	Adulte transportant de la nourriture pour les jeunes durant sa période de nidification
18	Nid vu avec un adulte couvant
19	Nid contenant des œufs ou des jeunes (vus ou entendus)

Suite à l'automatisation des bilans, quelques erreurs ont pu s'insérer dans le dénombrement et les dessins de territoires



## Rappels

### Protocole ONCB

- C'est un recensement des passereaux et des colombidés qui s'effectue en parcourant un itinéraire (établi et vérifié au préalable) ;
- Les oiseaux coloniaux (hirondelles, martinets, moineaux) et ceux ayant un territoire trop vaste (pics, rapaces) sont considérés hors protocole ;
- Au total, 3 passages sont réalisés sur les mois d'avril, mai et juin ;
- Chaque passage est à faire durant la première quinzaine du mois et en début de matinée, si possible à terminer avant 11h.

### Territoires théoriques

Territoires dont le centre et l'étendue correspondent peu voire pas du tout aux territoires réels des oiseaux.

3 conditions permettent de les délimiter :

- **Preuve de nidification** : adulte couvant, jeunes, transport de nourriture etc ;
- **Individu présentant un comportement territorial** : mâle chanteur ou en parade, cris d'alarme... ;
- **2 contacts « groupés » sans comportement territorial** : critère concernant les espèces discrètes visuellement et/ou acoustiquement (Bergeronnette grise, Mésange à longue queue...).



# Synthèse des données par espèce

	P1	P2	P3	Nombre de contacts	Nombre territoire théorique	Liste rouge nat. 2016	Liste rouge rég. 2021	Responsabilité biologique régionale
<i>Accenteur mouchet</i>	6	5	1	12	9	LC	LC	modérée
<i>Bouscarle de Cetti</i>	2	2	3	7	4	NT	LC	élevée
<i>Bouvreuil pivoine</i>	NA	1	NA	1	1	VU	NT	modérée
<i>Bruant des roseaux</i>	3	8	11	22	11	EN	VU	très élevée
<i>Bruant jaune</i>	1	1	1	3	2	VU	EN	très élevée
<i>Chardonneret élégant</i>	NA	1	3	4	3	VU	LC	élevée
<i>Cisticole des joncs</i>	1	5	6	12	8	VU	LC	élevée
<i>Étourneau sansonnet</i>	2	2	NA	4	3	LC	LC	modérée
<i>Faisan de Colchide</i>	NA	1	NA	1	1	LC	DD	modérée
<i>Fauvette à tête noire</i>	5	7	4	16	10	LC	LC	modérée
<i>Fauvette des jardins</i>	NA	4	1	5	4	NT	LC	modérée
<i>Fauvette grisette</i>	NA	2	7	9	7	LC	LC	modérée
<i>Geai des chênes</i>	2	2	1	5	3	LC	LC	modérée
<i>Gorgebleue à miroir</i>	4	2	5	11	6	LC	VU	modérée
<i>Grimpereau des jardins</i>	4	5	3	12	7	LC	LC	modérée
<i>Grive musicienne</i>	2	1	4	7	4	LC	LC	modérée
<i>Hypolaïs polyglotte</i>	NA	NA	1	1	1	LC	LC	mineure
<i>Merle noir</i>	6	3	2	11	5	LC	LC	modérée
<i>Mésange bleue</i>	9	5	5	19	12	LC	LC	modérée
<i>Mésange charbonnière</i>	3	3	1	7	5	LC	LC	modérée
<i>Phragmite des joncs</i>	1	21	17	39	24	LC	LC	élevée
<i>Pigeon ramier</i>	4	3	5	12	7	LC	LC	modérée
<i>Pinson des arbres</i>	10	12	11	33	19	LC	LC	modérée
<i>Pipit des arbres</i>	NA	NA	1	1	1	LC	LC	mineure
<i>Pouillot véloce</i>	14	12	9	35	19	LC	LC	modérée
<i>Roitelet à triple bandeau</i>	NA	NA	1	1	1	LC	LC	modérée
<i>Rougegorge familier</i>	20	13	4	37	22	LC	LC	modérée
<i>Rousserolle effarvate</i>	NA	6	7	13	7	LC	LC	mineure
<i>Sittelle torchepot</i>	1	NA	1	2	2	LC	LC	modérée
<i>Tarier pâtre</i>	4	6	2	12	5	NT	LC	modérée
<i>Troglodyte mignon</i>	14	13	7	34	18	LC	LC	modérée






## Données avec NA :

- P1/P2/P3 : espèce non contactée ;
- Nombre de territoires théoriques : espèce hors protocole ou contactée mais sans territoire.



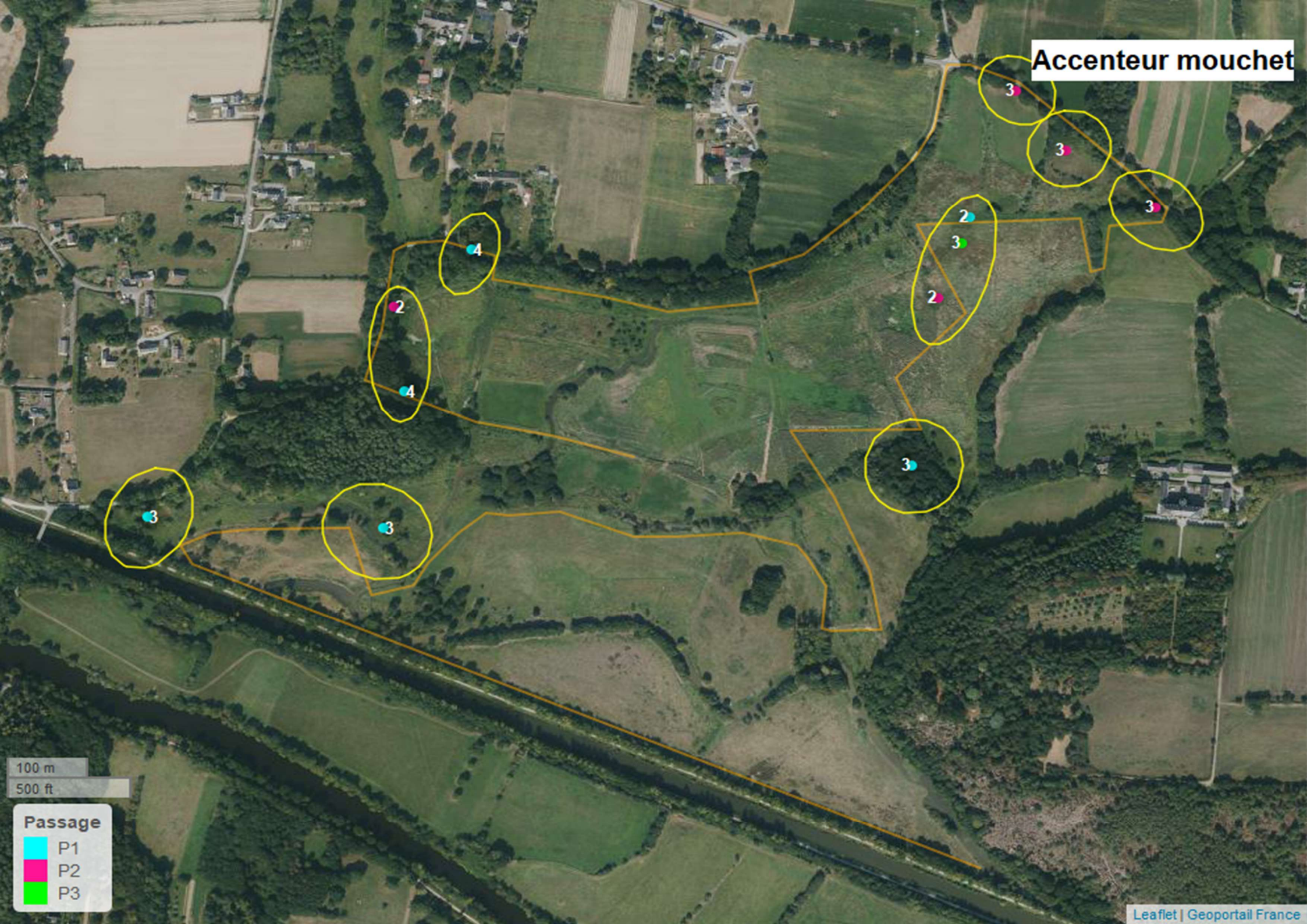
# Légende générale

## Contacts

- |   |                          |   |                      |
|---|--------------------------|---|----------------------|
|  | Premier passage : avril  |  | Itinéraire           |
|  | Deuxième passage : mai   |   |                      |
|  | Troisième passage : juin |  | Territoire théorique |
| 3   | Code atlas               |   |                      |



# Accenteur mouchet



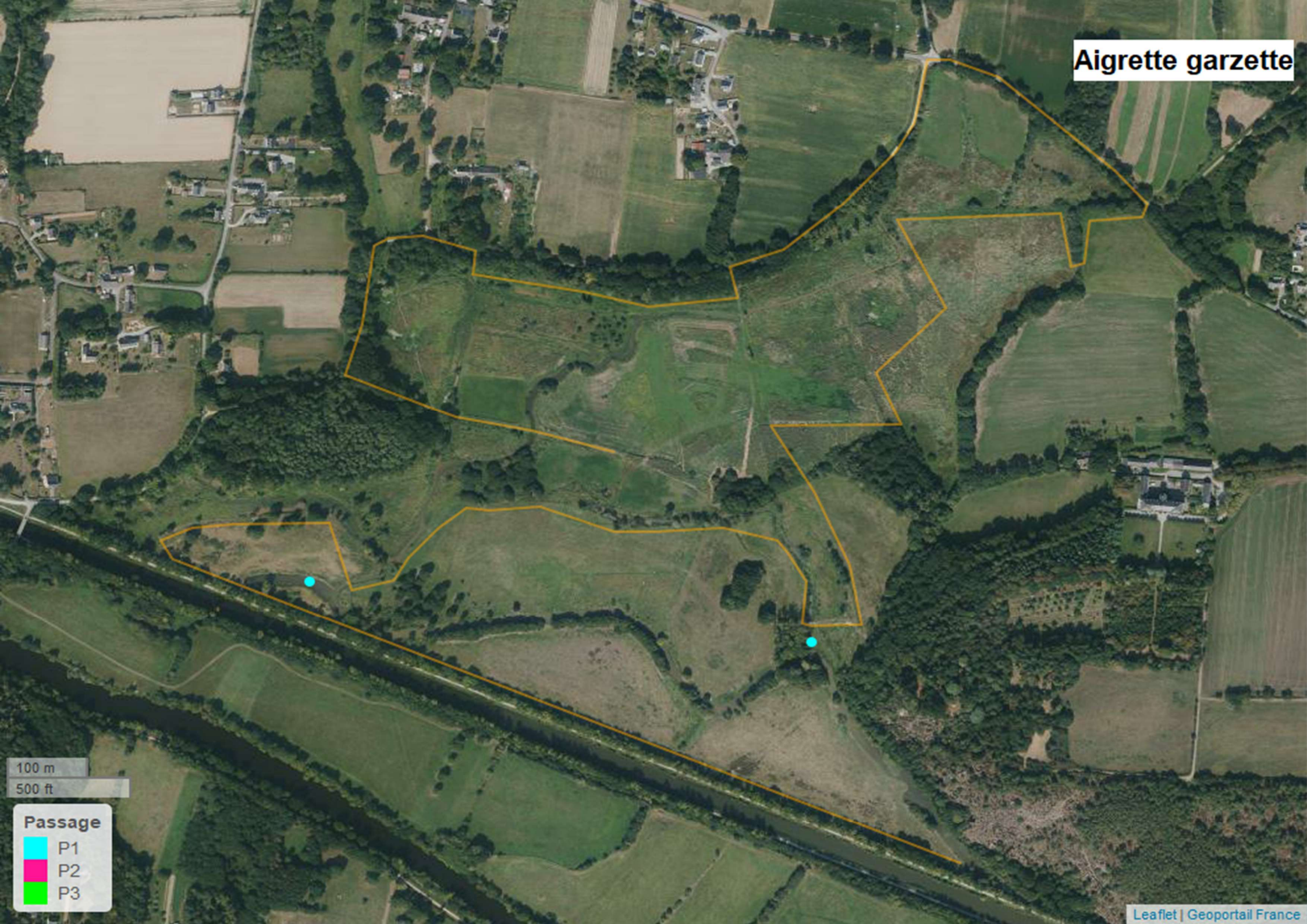
100 m  
500 ft

**Passage**

- P1
- P2
- P3



# Aigrette garzette



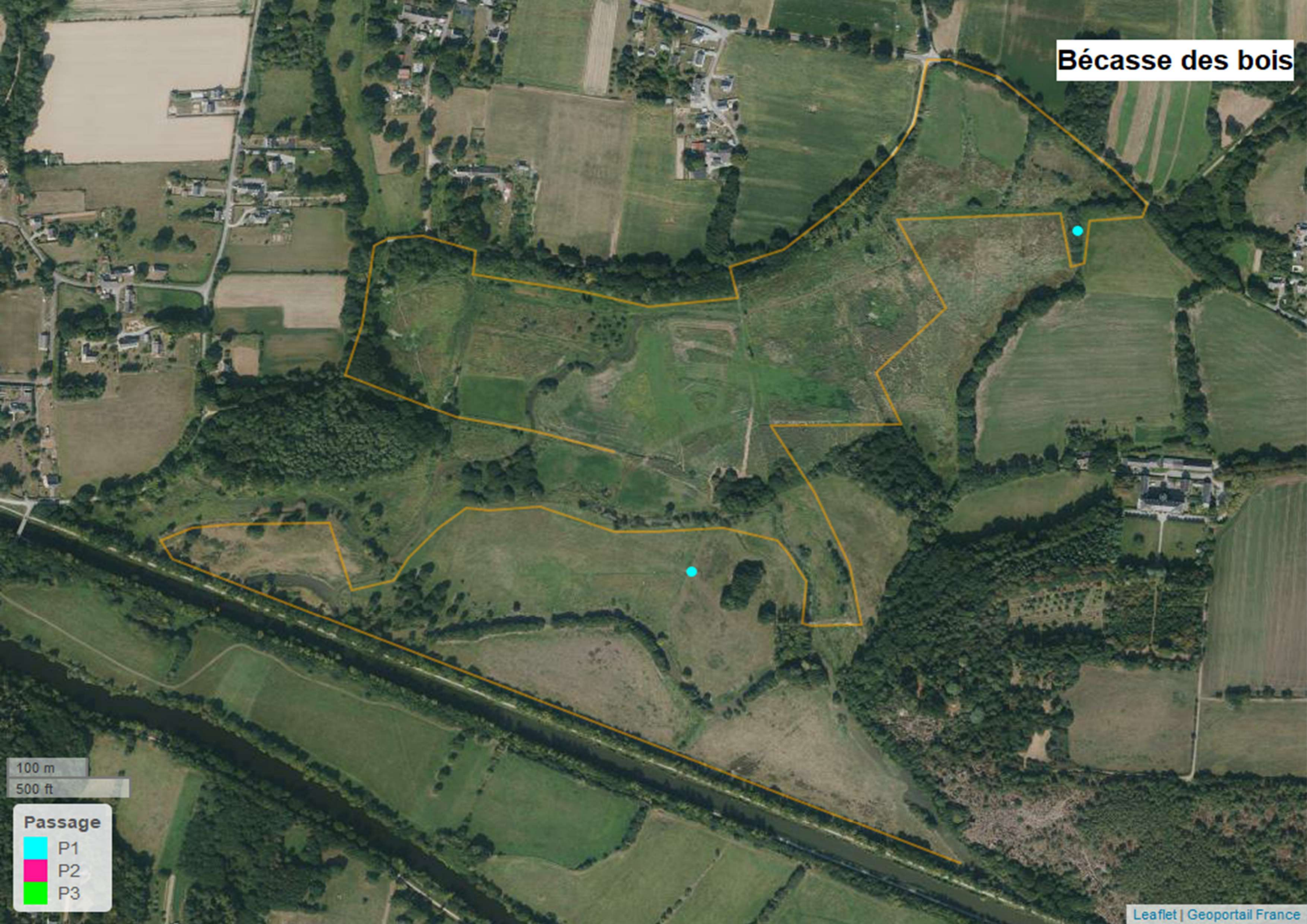
100 m  
500 ft

**Passage**

- P1
- P2
- P3



# Bécasse des bois



100 m  
500 ft

**Passage**

- P1
- P2
- P3



# Bécassine des marais



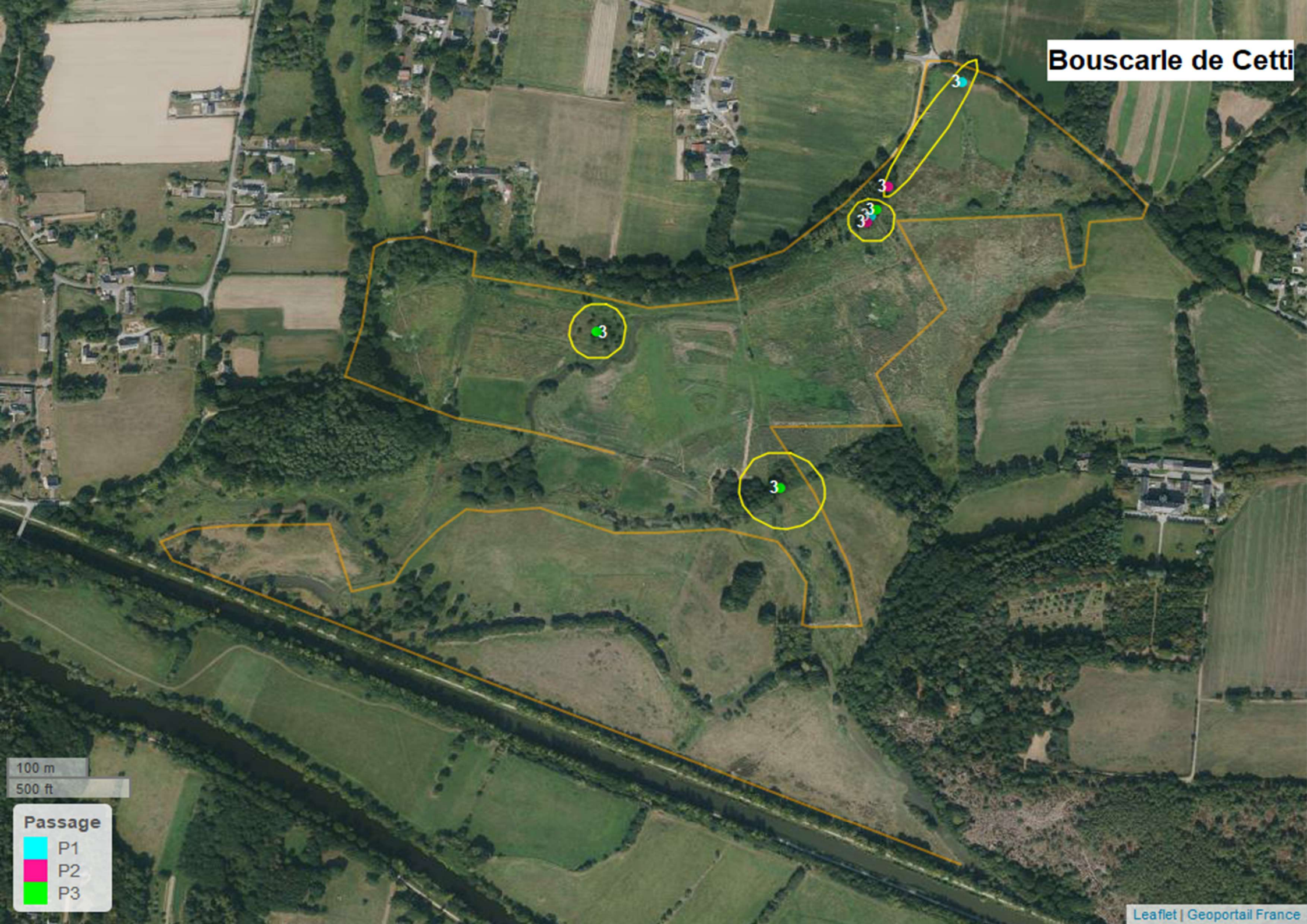
100 m  
500 ft

**Passage**

- P1
- P2
- P3



# Bouscarle de Cetti



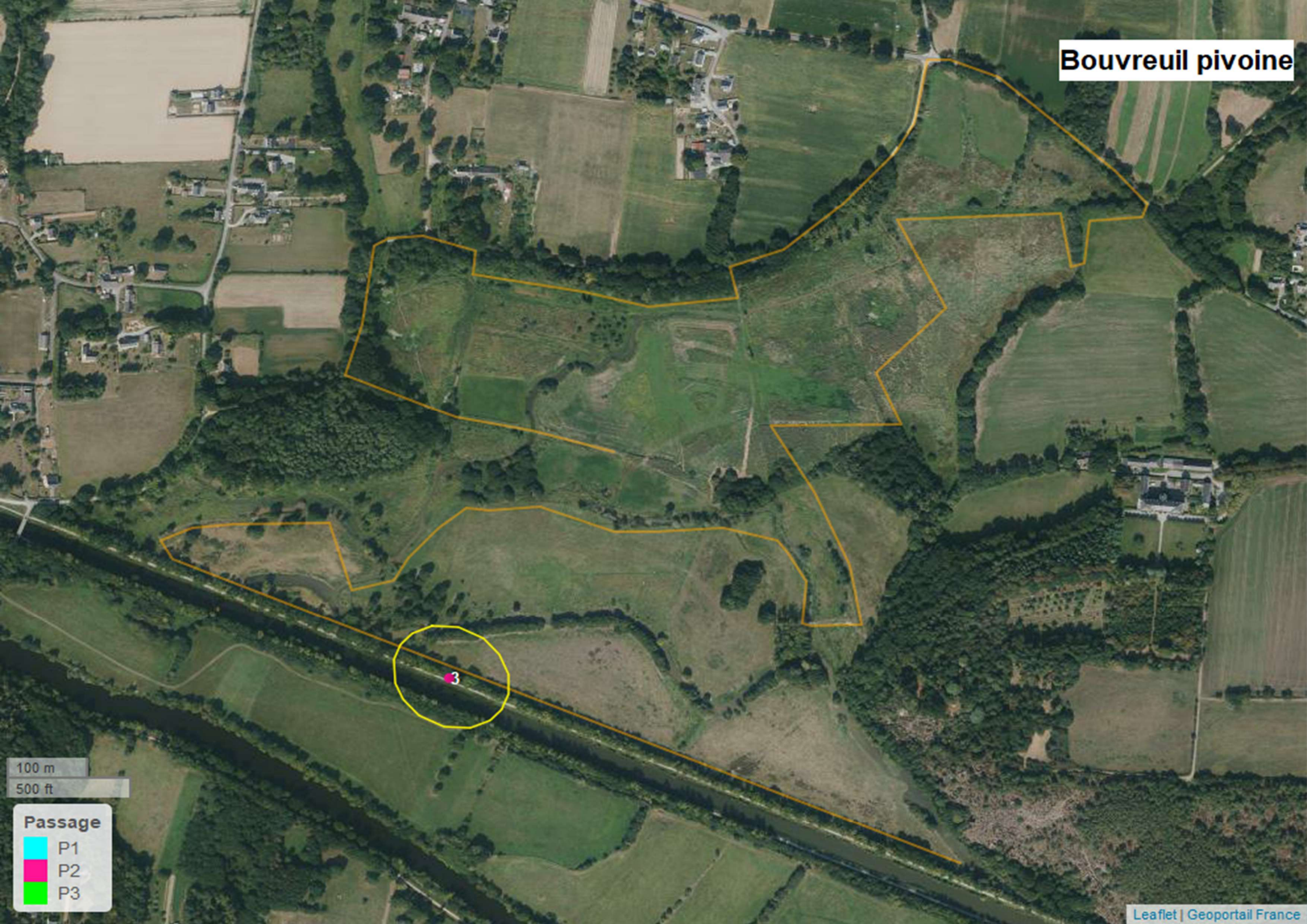
100 m  
500 ft

**Passage**

- P1
- P2
- P3



# Bouvreuil pivoine



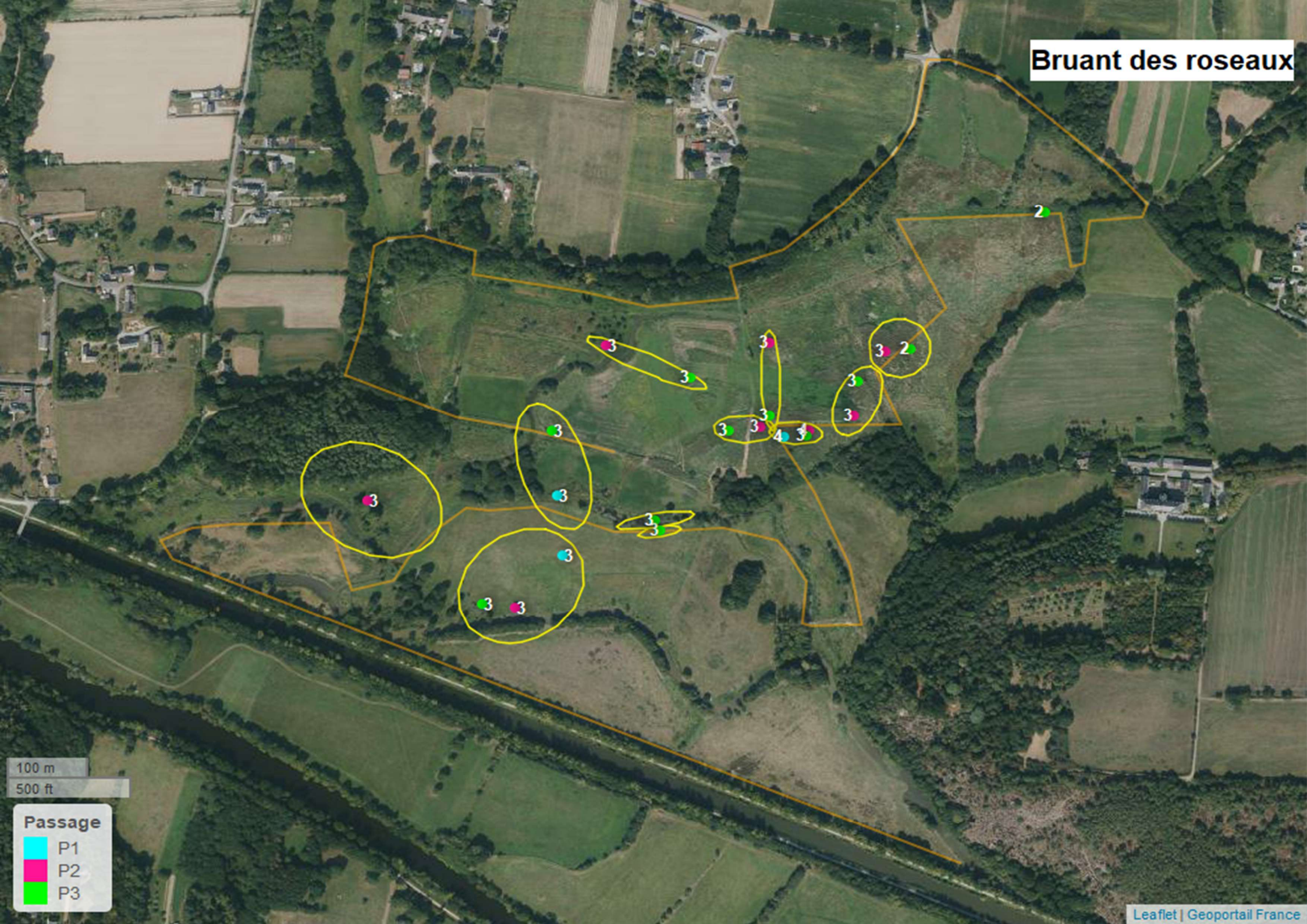
100 m  
500 ft

**Passage**

- P1
- P2
- P3



# Bruant des roseaux



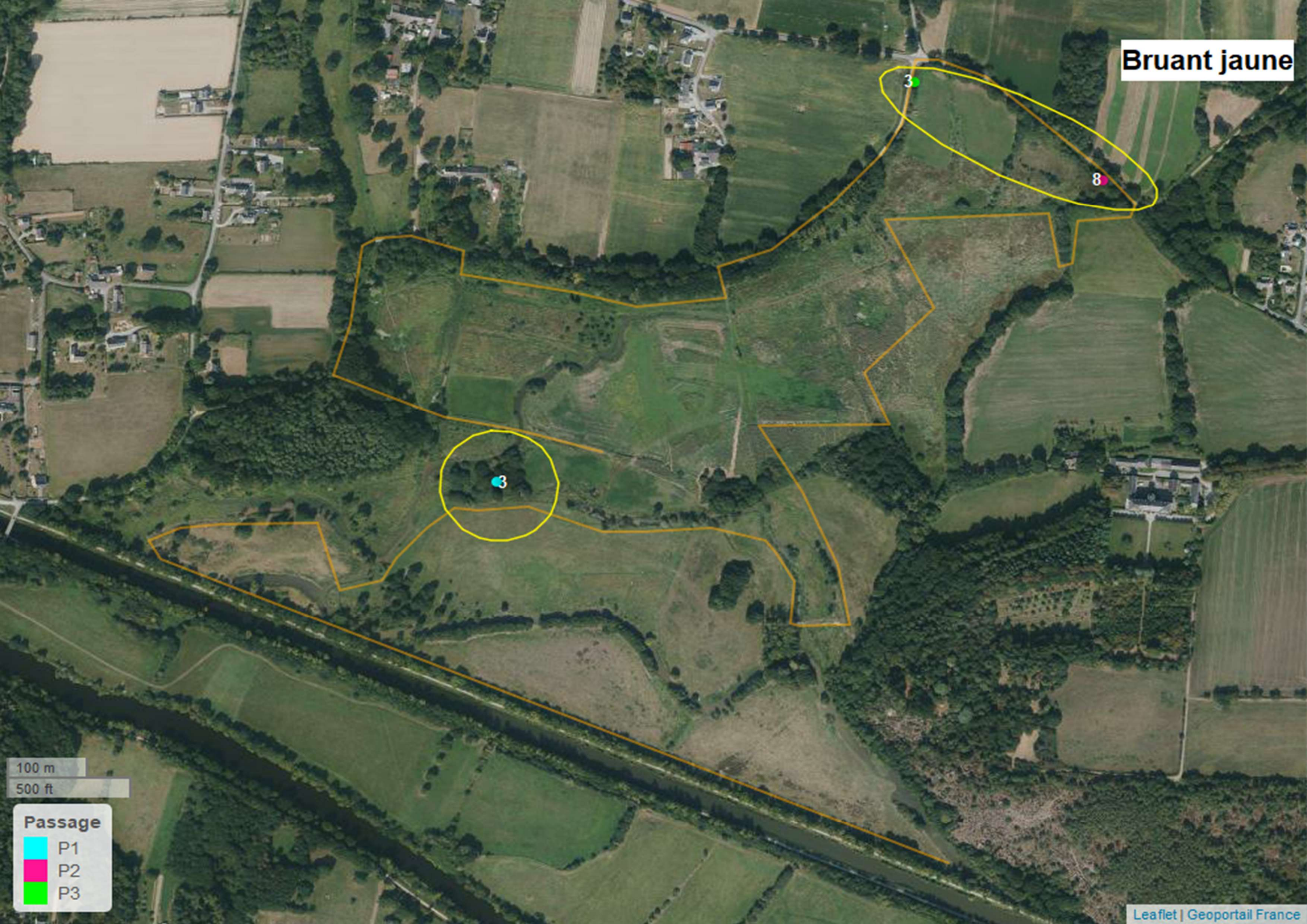
100 m  
500 ft

**Passage**

- P1
- P2
- P3



# Bruant jaune



3

8

3

100 m

500 ft

### Passage


P1

P2

P3



Buse variable



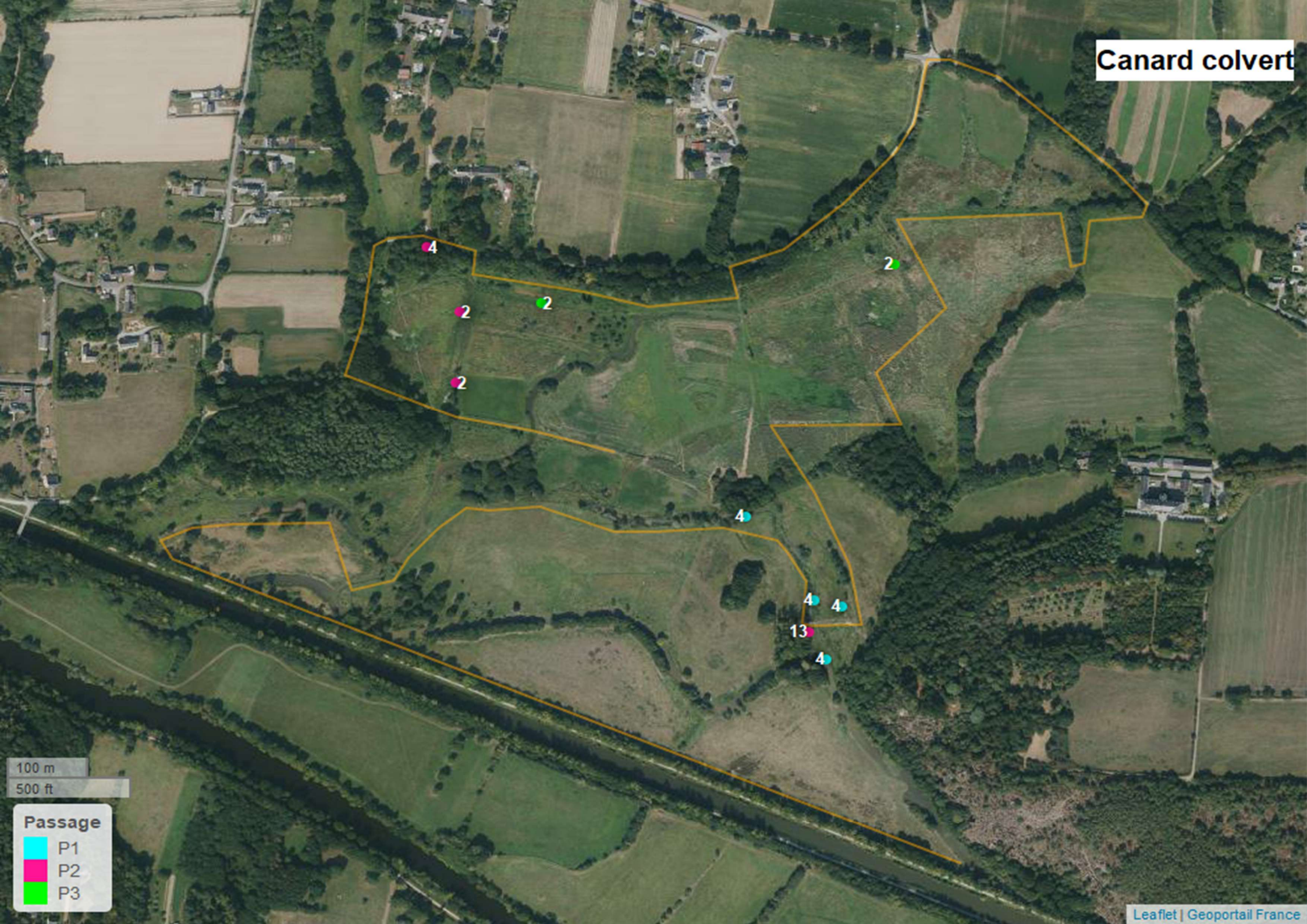
100 m  
500 ft

**Passage**

- P1
- P2
- P3



Canard colvert



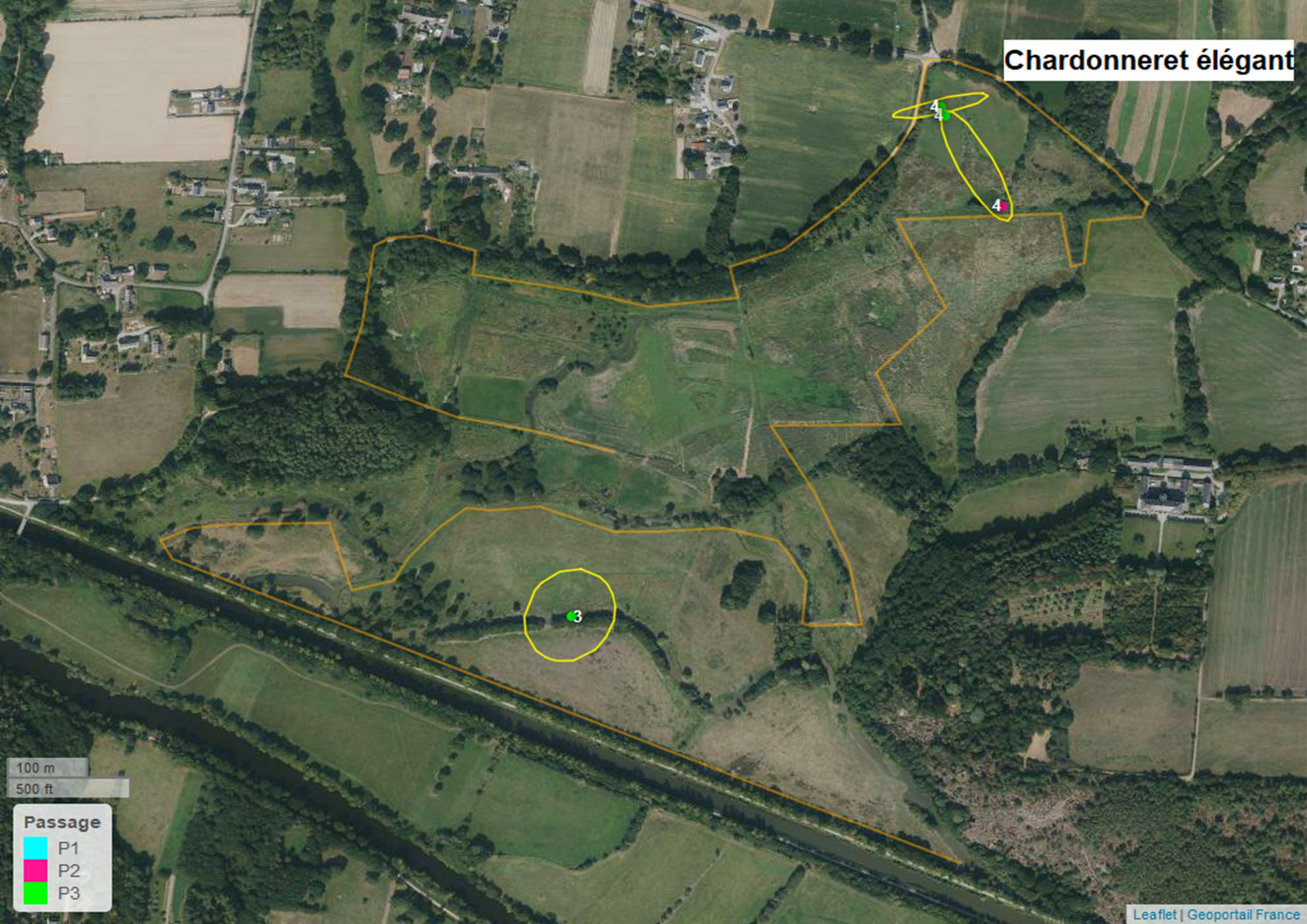
100 m  
500 ft

**Passage**

- P1
- P2
- P3



# Chardonneret élégant



100 m  
500 ft

**Passage**

- P1
- P2
- P3



# Chevalier culblanc



100 m

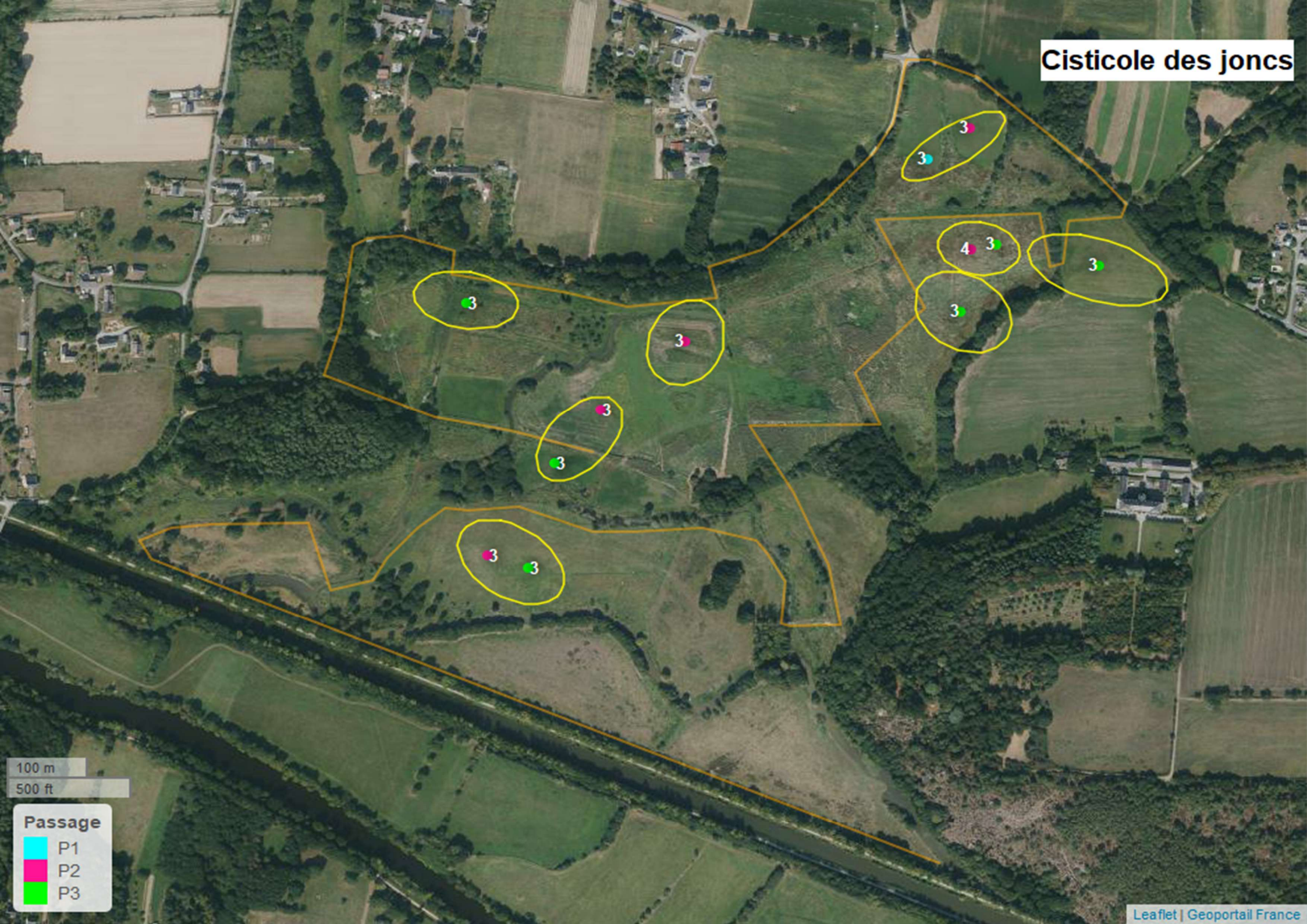
500 ft

## Passage

- P1
- P2
- P3



# Cisticole des joncs



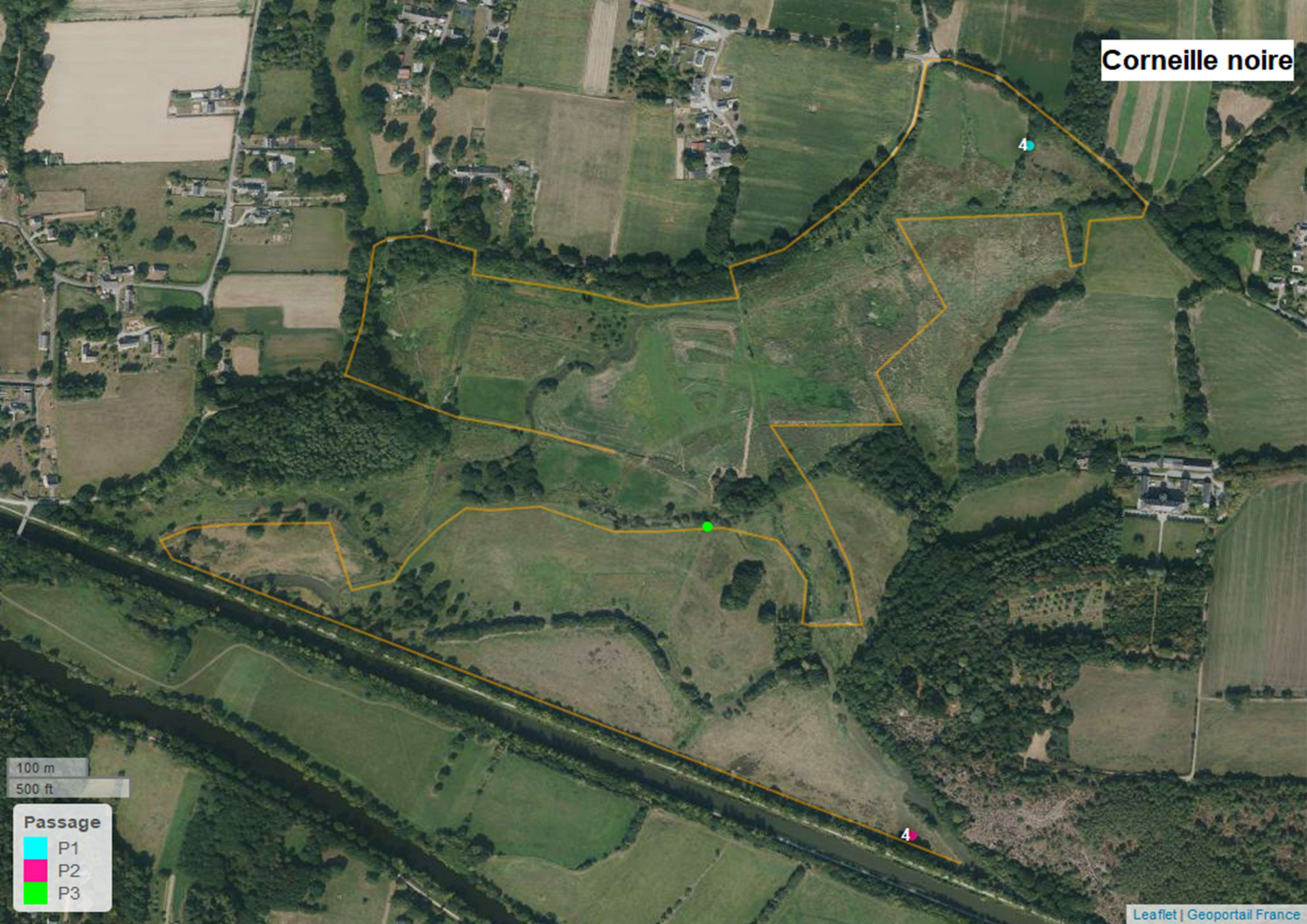
100 m  
500 ft

**Passage**

- P1
- P2
- P3



# Corneille noire



100 m

500 ft

### Passage

- P1
- P2
- P3





100 m  
500 ft

**Passage**

- P1
- P2
- P3



# Cygne tuberculé



13

18

2

100 m

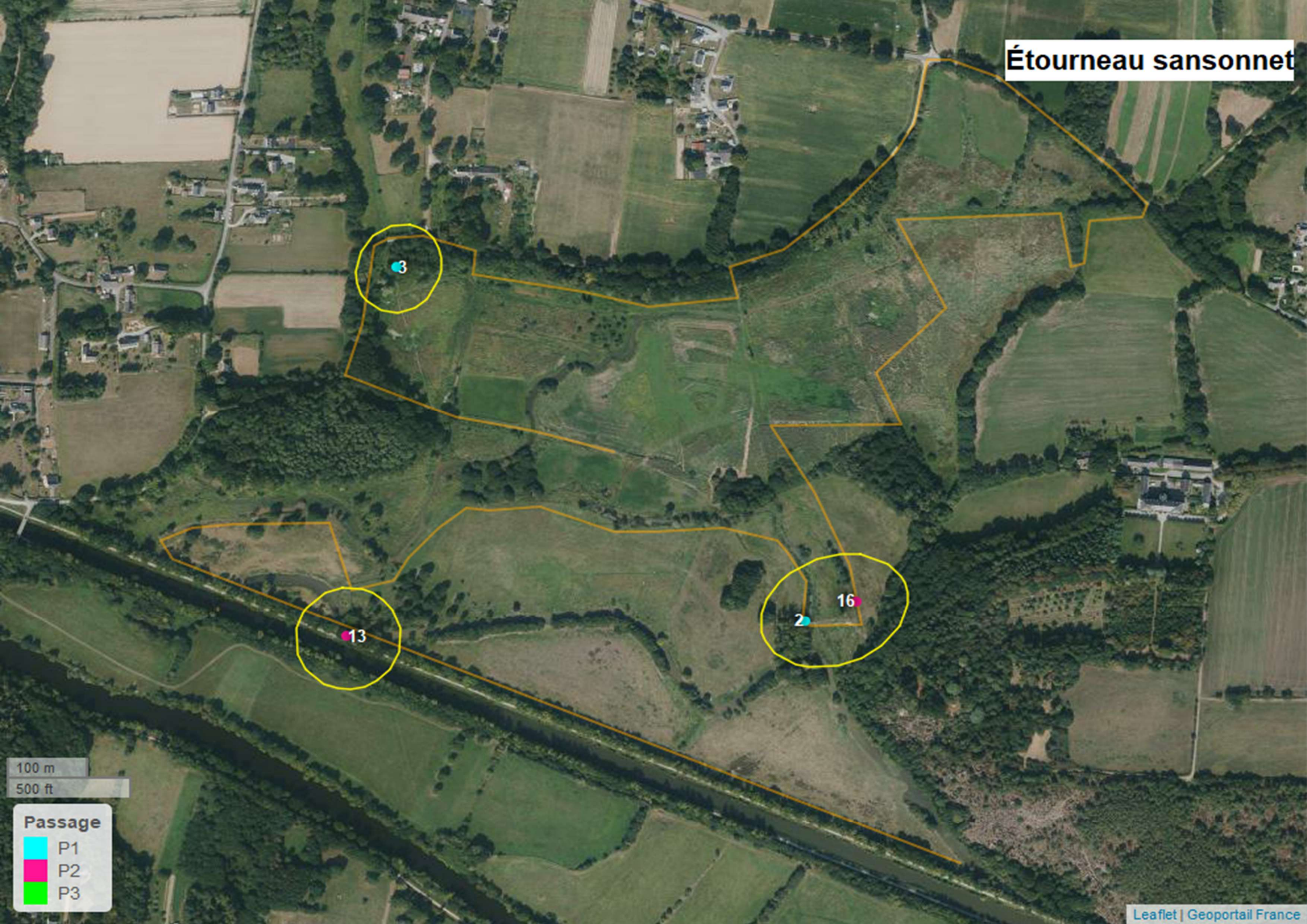
500 ft

## Passage

- P1
- P2
- P3



# Étourneau sansonnet



100 m

500 ft

### Passage

- P1
- P2
- P3



# Faisan de Colchide

3

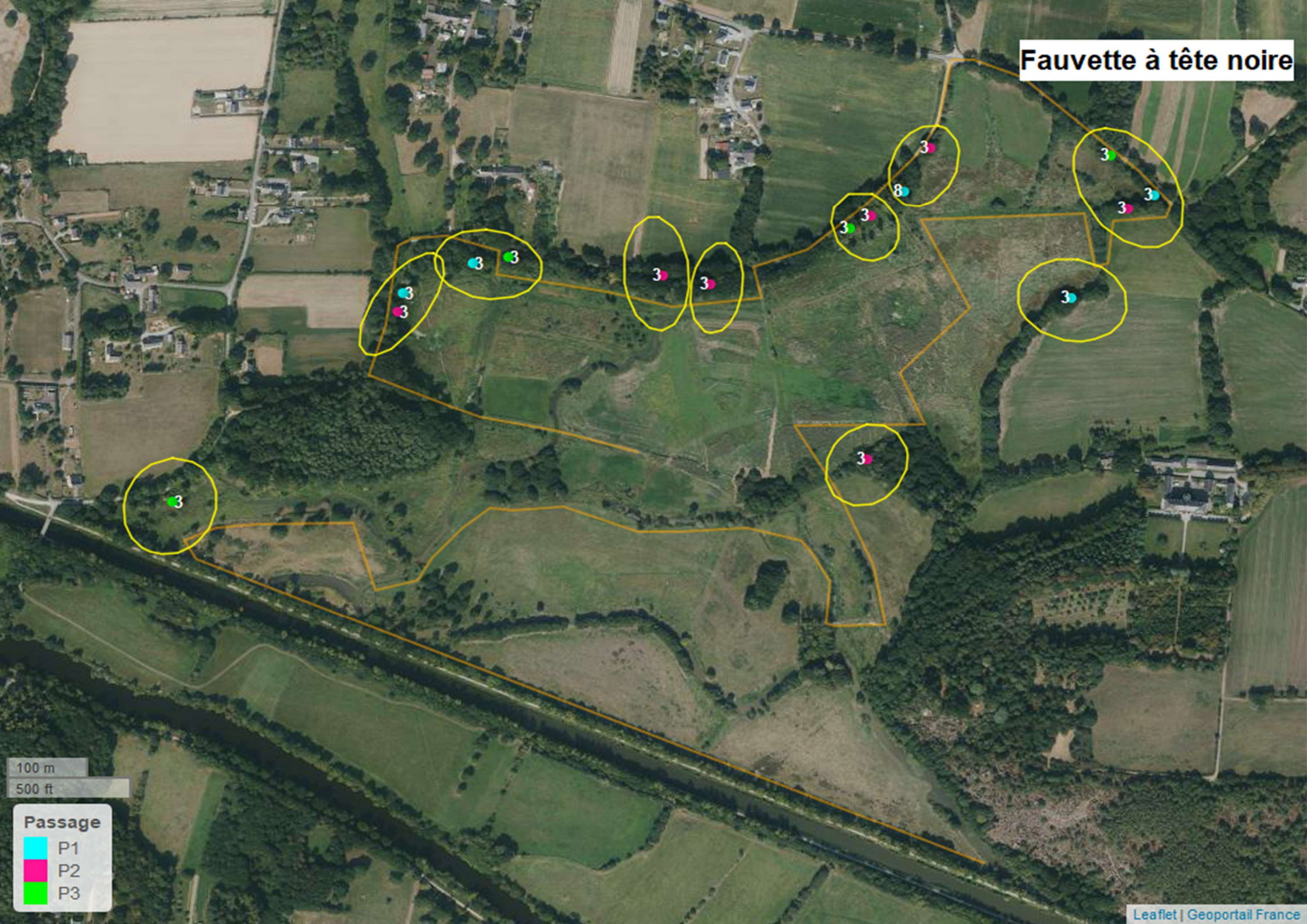
100 m  
500 ft

**Passage**

- P1
- P2
- P3



# Fauvette à tête noire

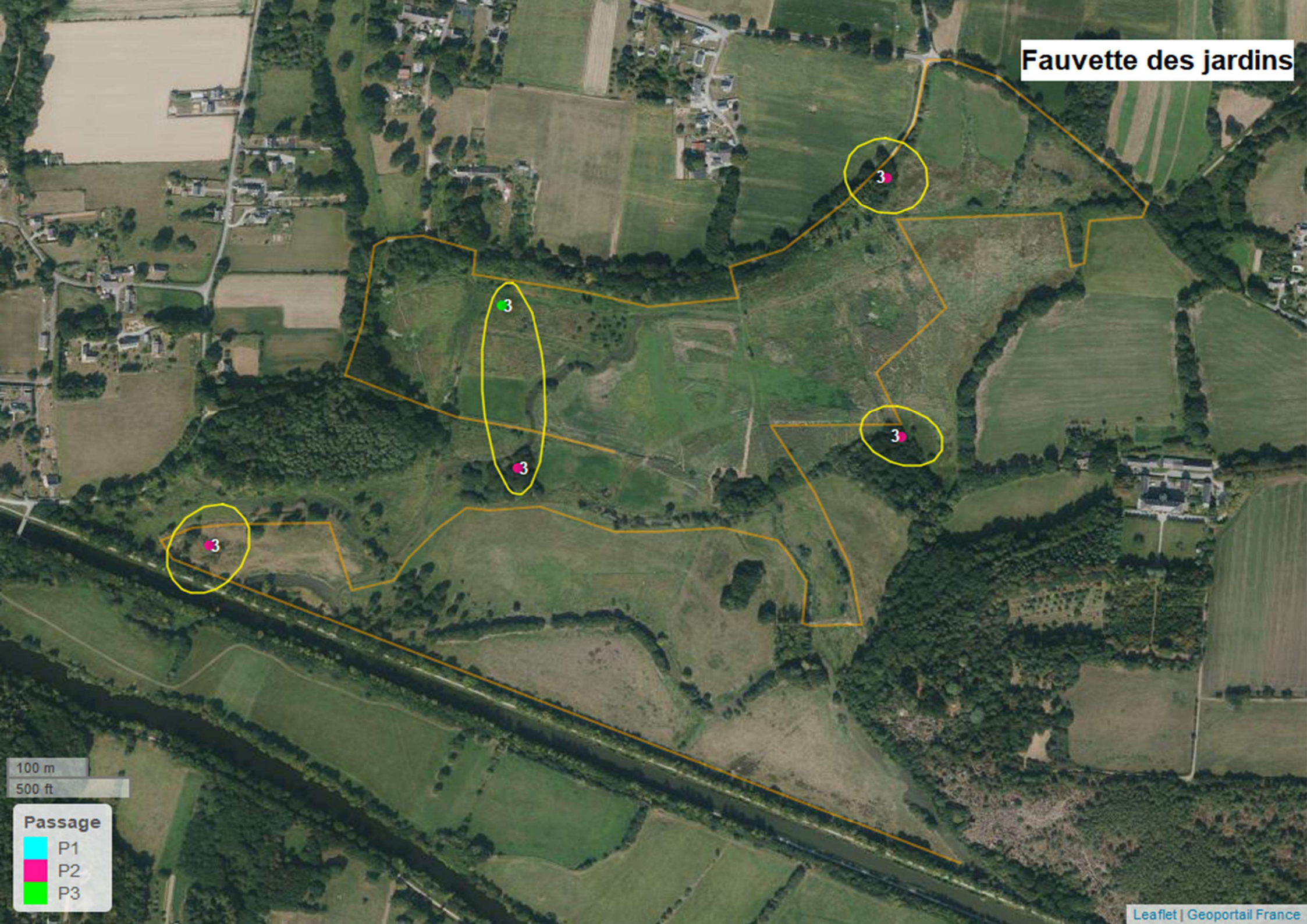


100 m  
500 ft

**Passage**  
P1  
P2  
P3



# Fauvette des jardins



100 m  
500 ft

**Passage**

- P1
- P2
- P3



# Fauvette grisette



100 m

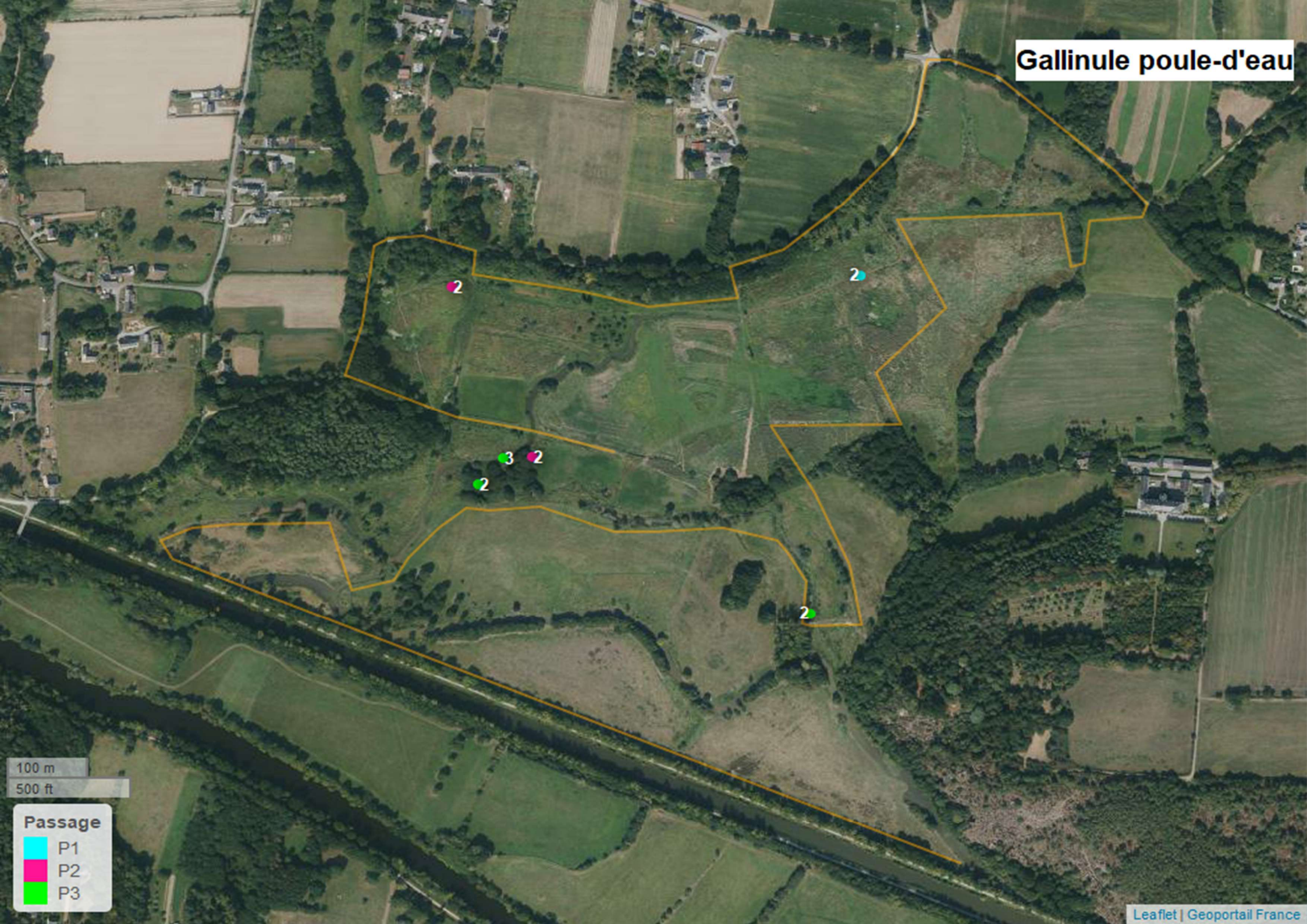
500 ft

### Passage

- P1
- P2
- P3



# Gallinule poule-d'eau



2

2

3

2

2

2

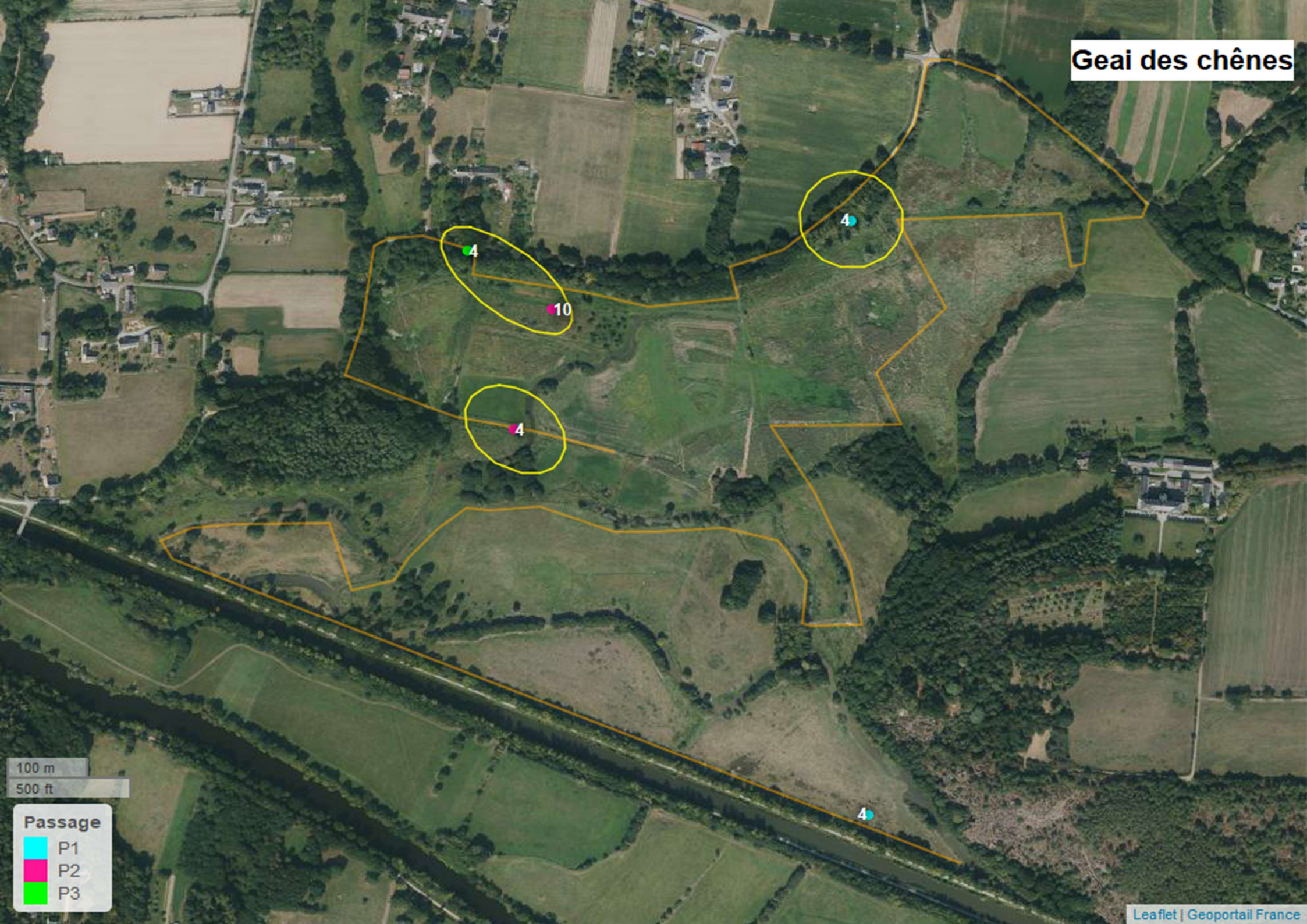
100 m  
500 ft

**Passage**

- P1
- P2
- P3



# Geai des chênes



100 m

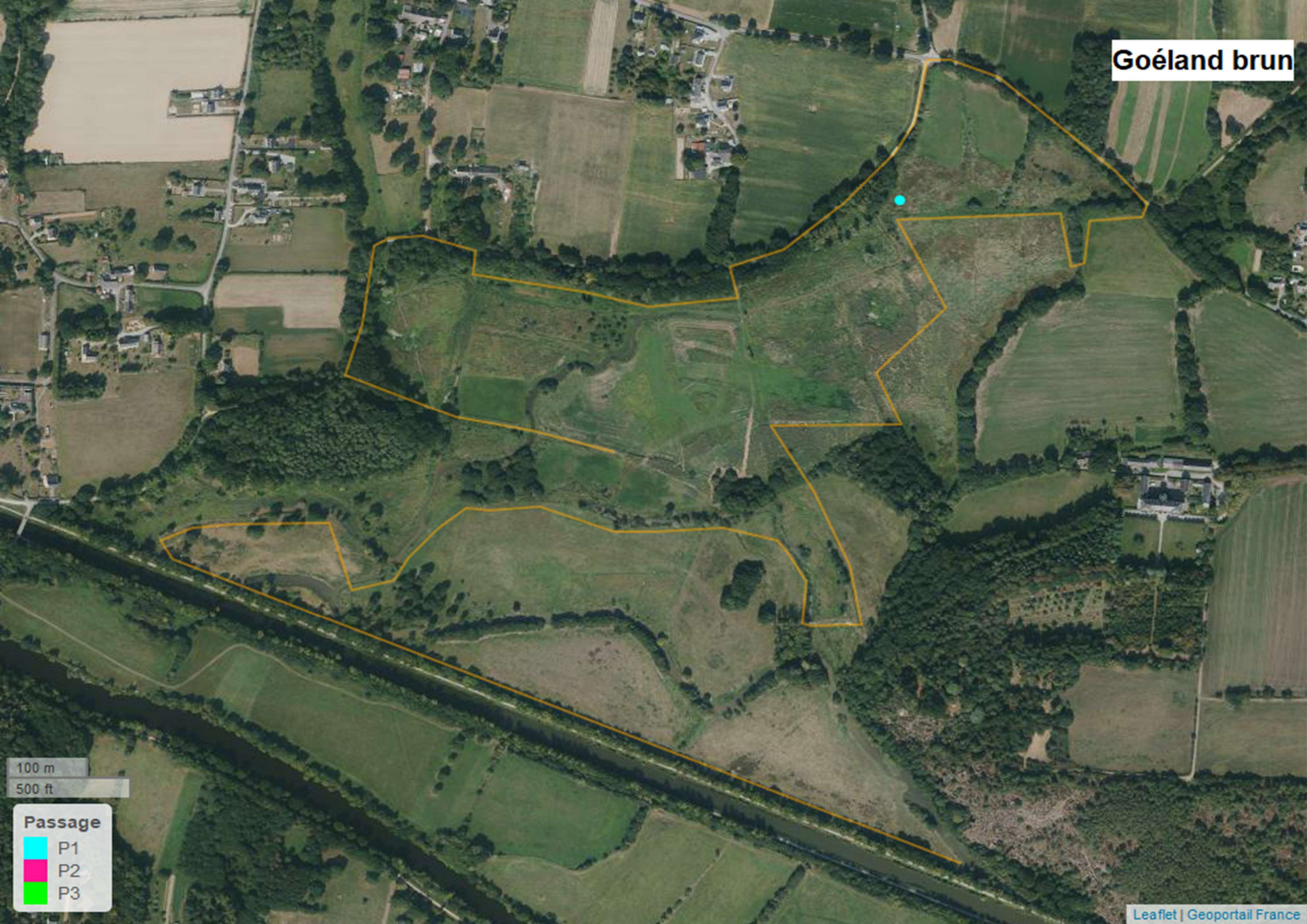
500 ft

## Passage

- P1
- P2
- P3



Goéland brun



100 m

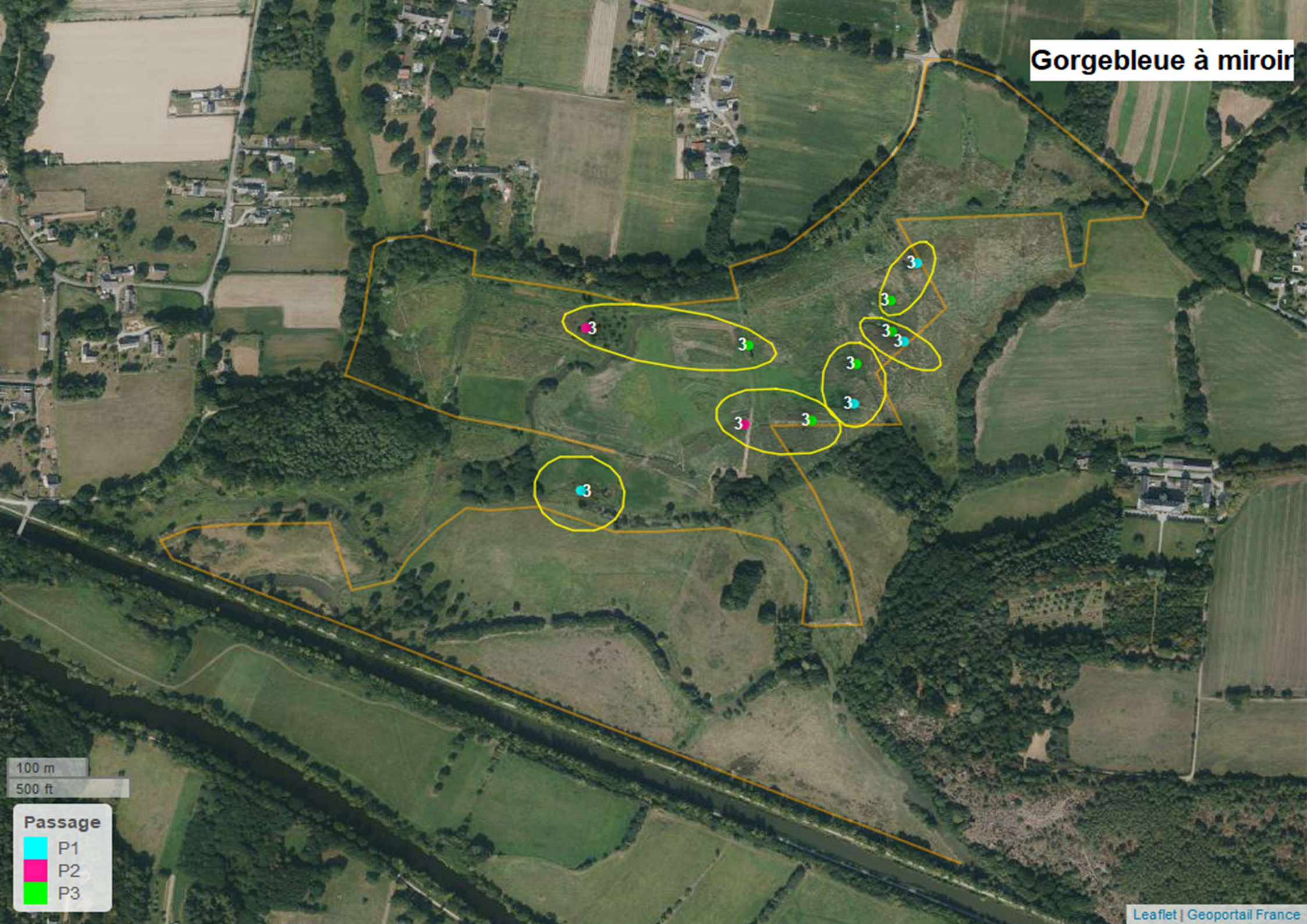
500 ft

Passage

- P1
- P2
- P3



# Gorgebleue à miroir



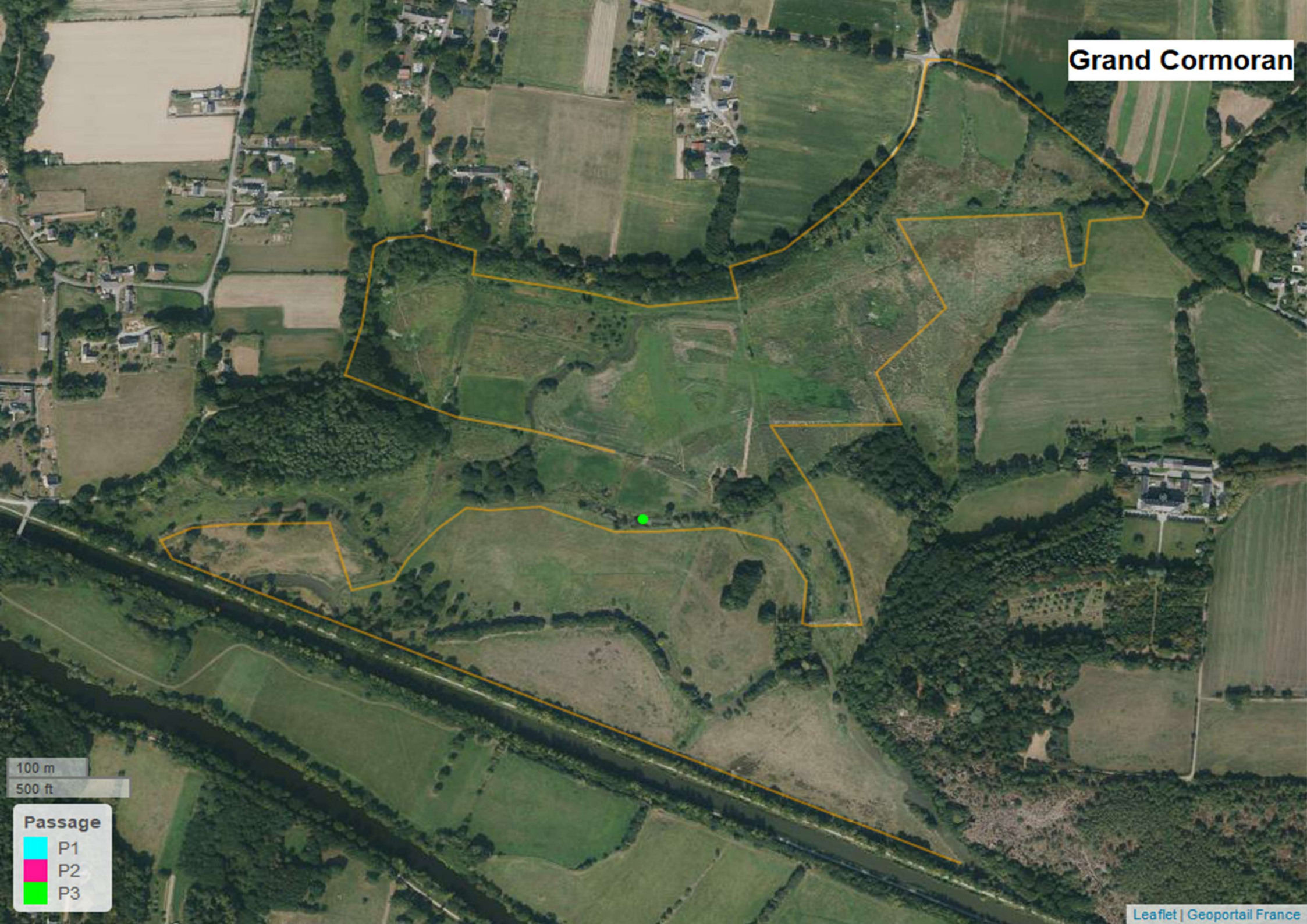
100 m  
500 ft

**Passage**

- P1
- P2
- P3



# Grand Cormoran



100 m


500 ft

**Passage**

- P1
- P2
- P3



# Grande Aigrette



100 m

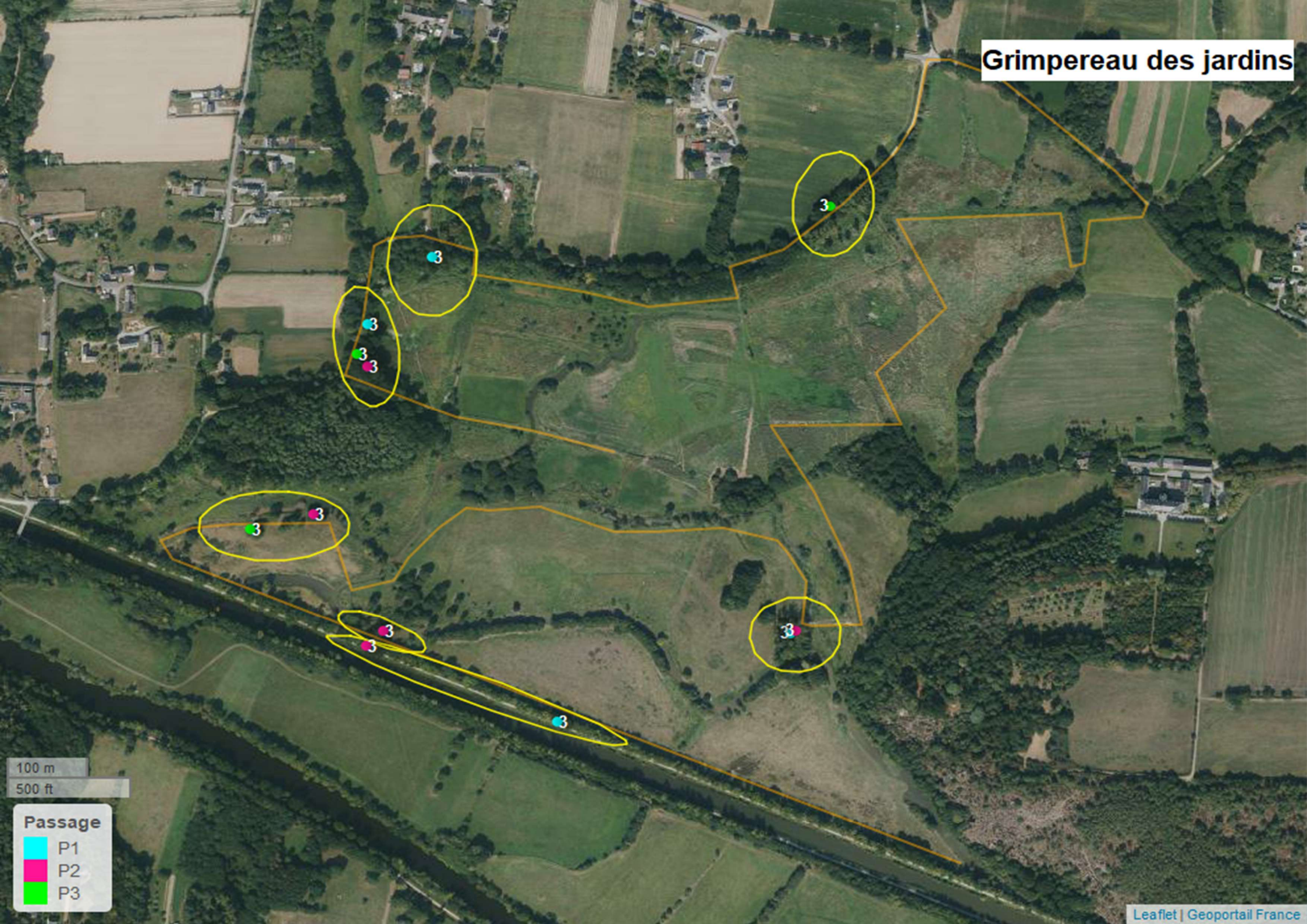
500 ft

### Passage

- P1
- P2
- P3



# Grimpereau des jardins

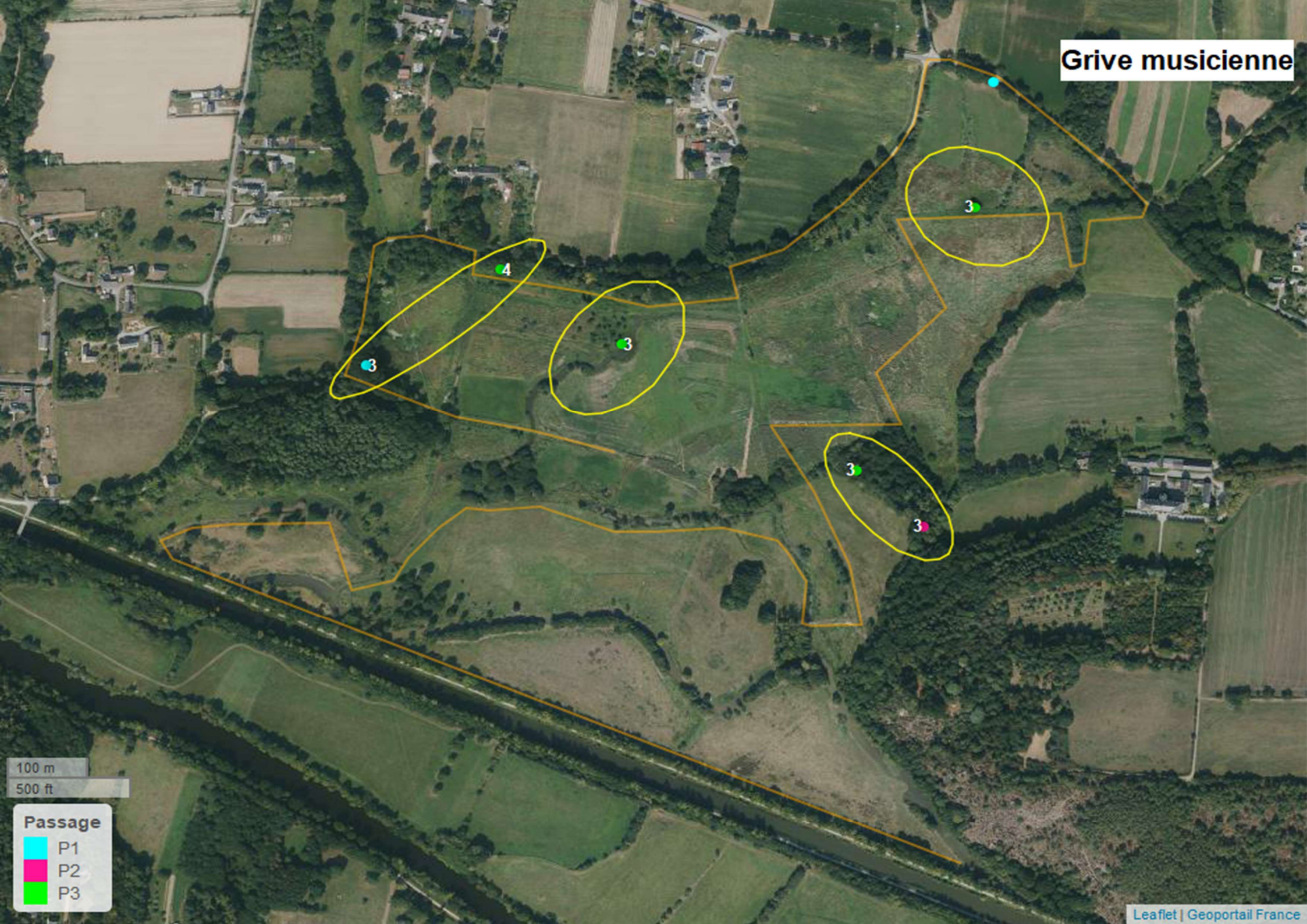


100 m  
500 ft

- Passage**
- P1
  - P2
  - P3



# Grive musicienne



100 m  
500 ft

**Passage**

- P1
- P2
- P3



# Héron cendré



100 m  
500 ft

**Passage**  
P1  
P2  
P3



# Héron garde-boeufs



100 m  
500 ft

**Passage**

- P1
- P2
- P3



# Hirondelle rustique



100 m  
500 ft

- Passage**
- P1
  - P2
  - P3



# Hypolaïs polyglotte

3

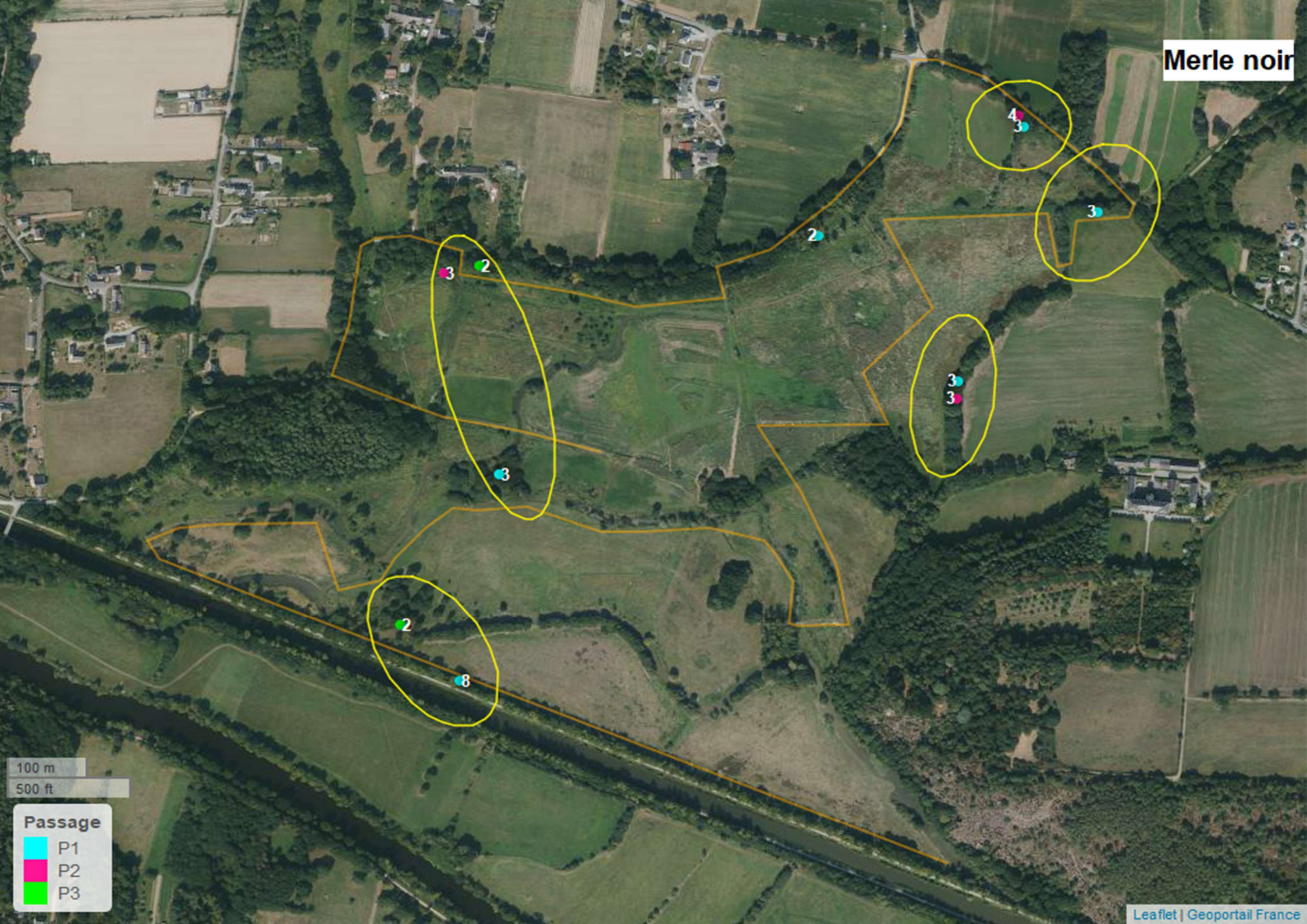
100 m

500 ft

## Passage

- P1
- P2
- P3





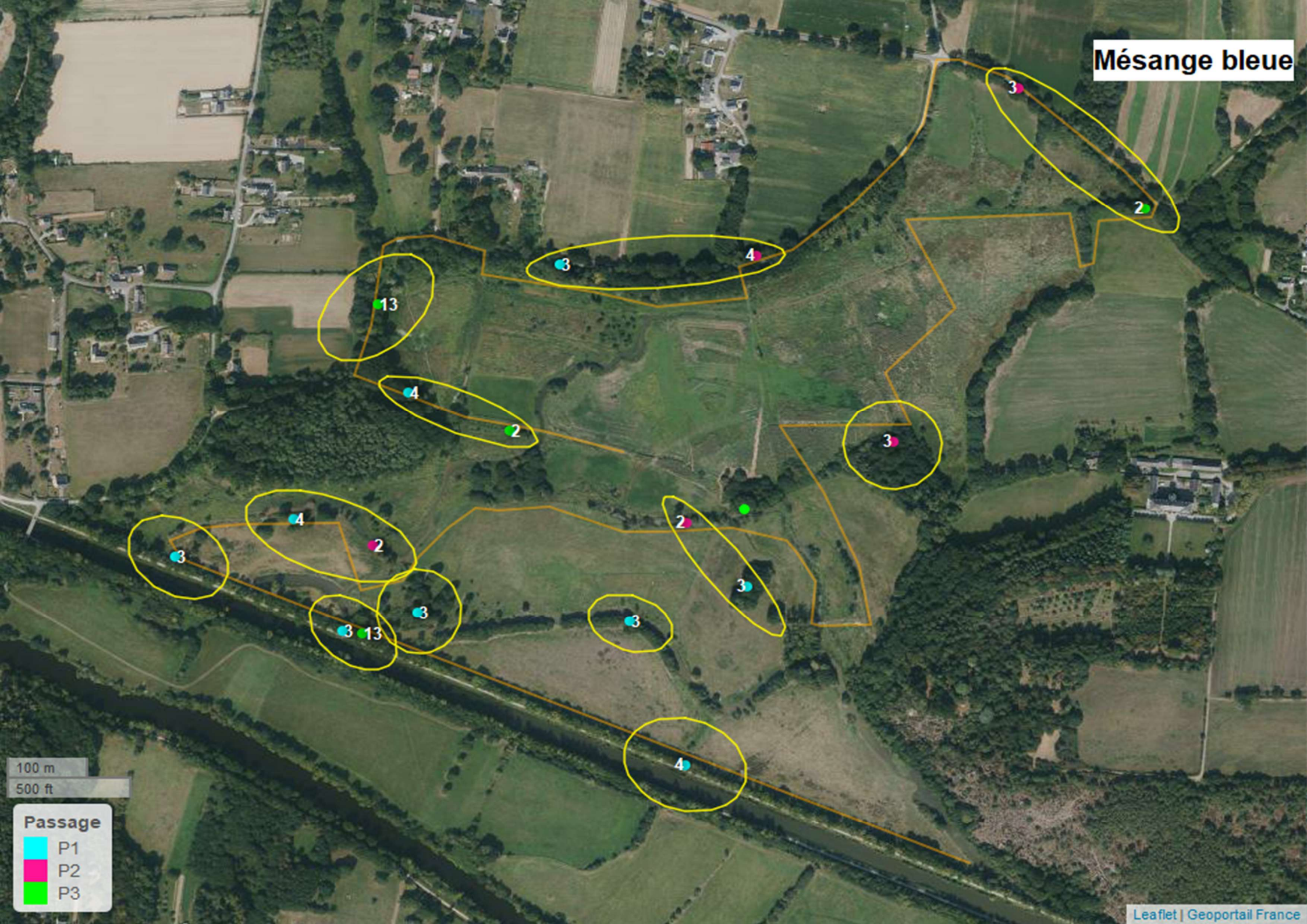
100 m  
500 ft

**Passage**

- P1
- P2
- P3



# Mésange bleue



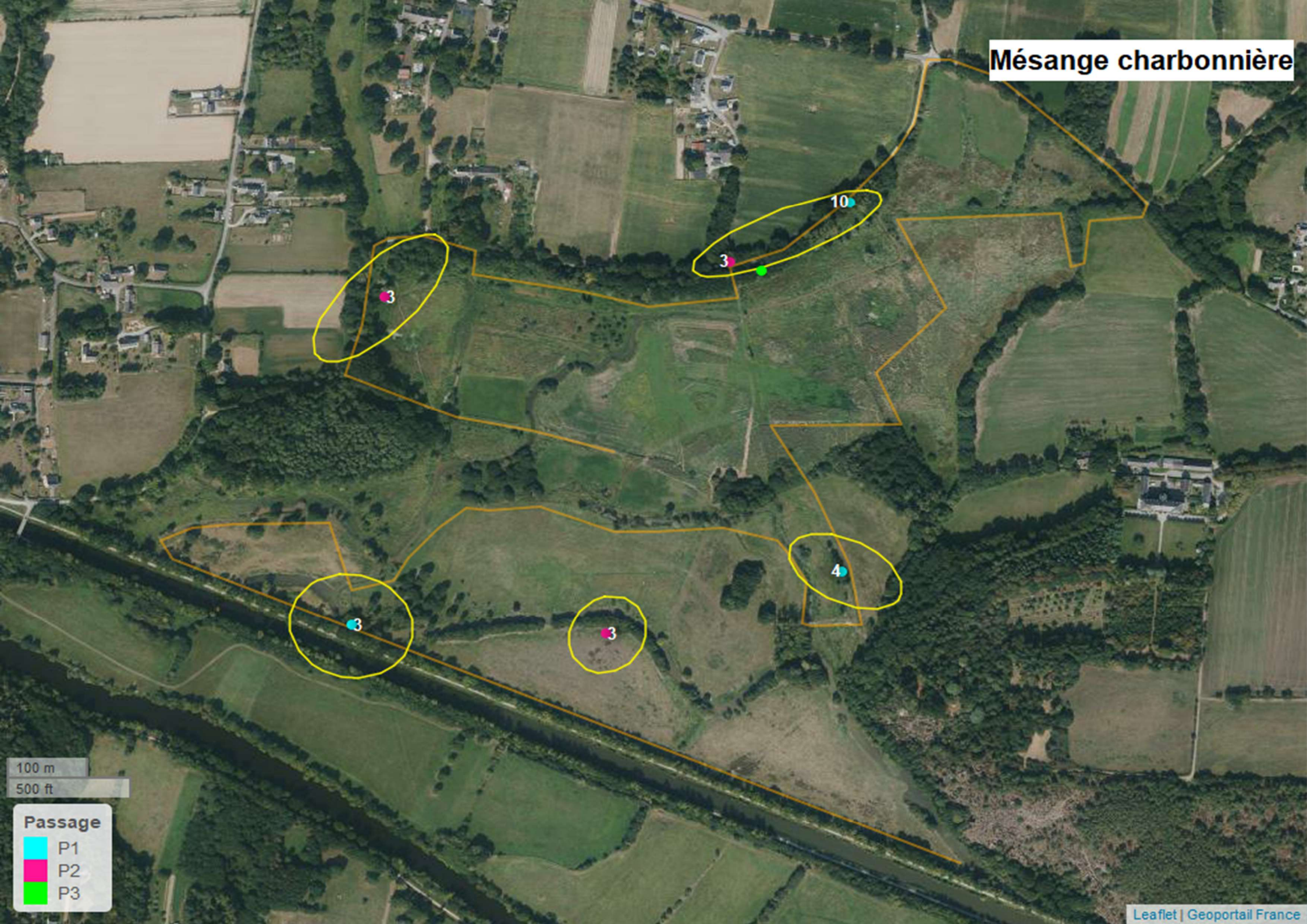
100 m  
500 ft

**Passage**

- P1
- P2
- P3



# Mésange charbonnière



100 m  
500 ft

**Passage**

- P1
- P2
- P3



Milan noir

2

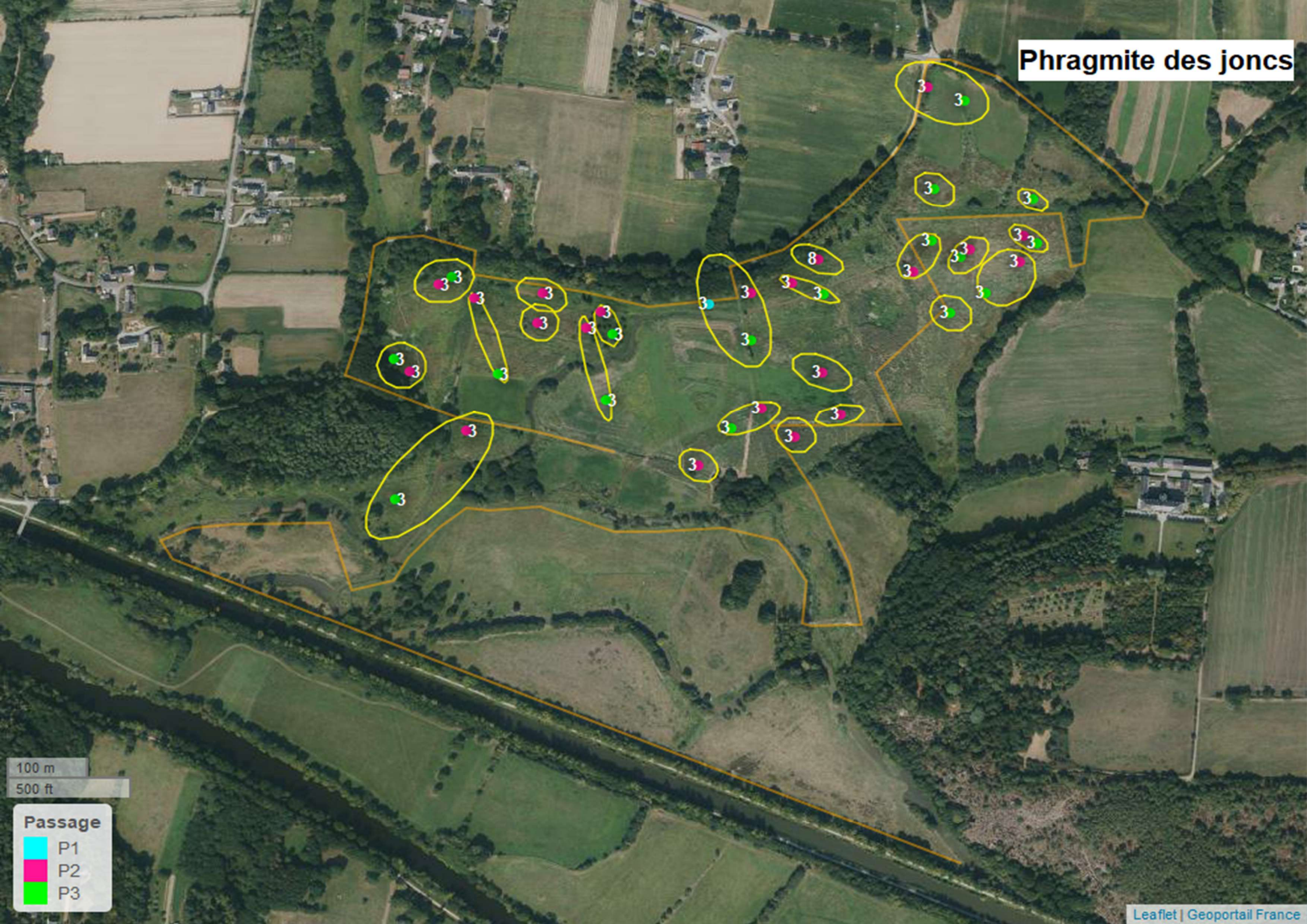
100 m  
500 ft

**Passage**

- P1
- P2
- P3



# Phragmite des joncs



100 m  
500 ft

**Passage**

- P1
- P2
- P3



# Pic épeichette

3

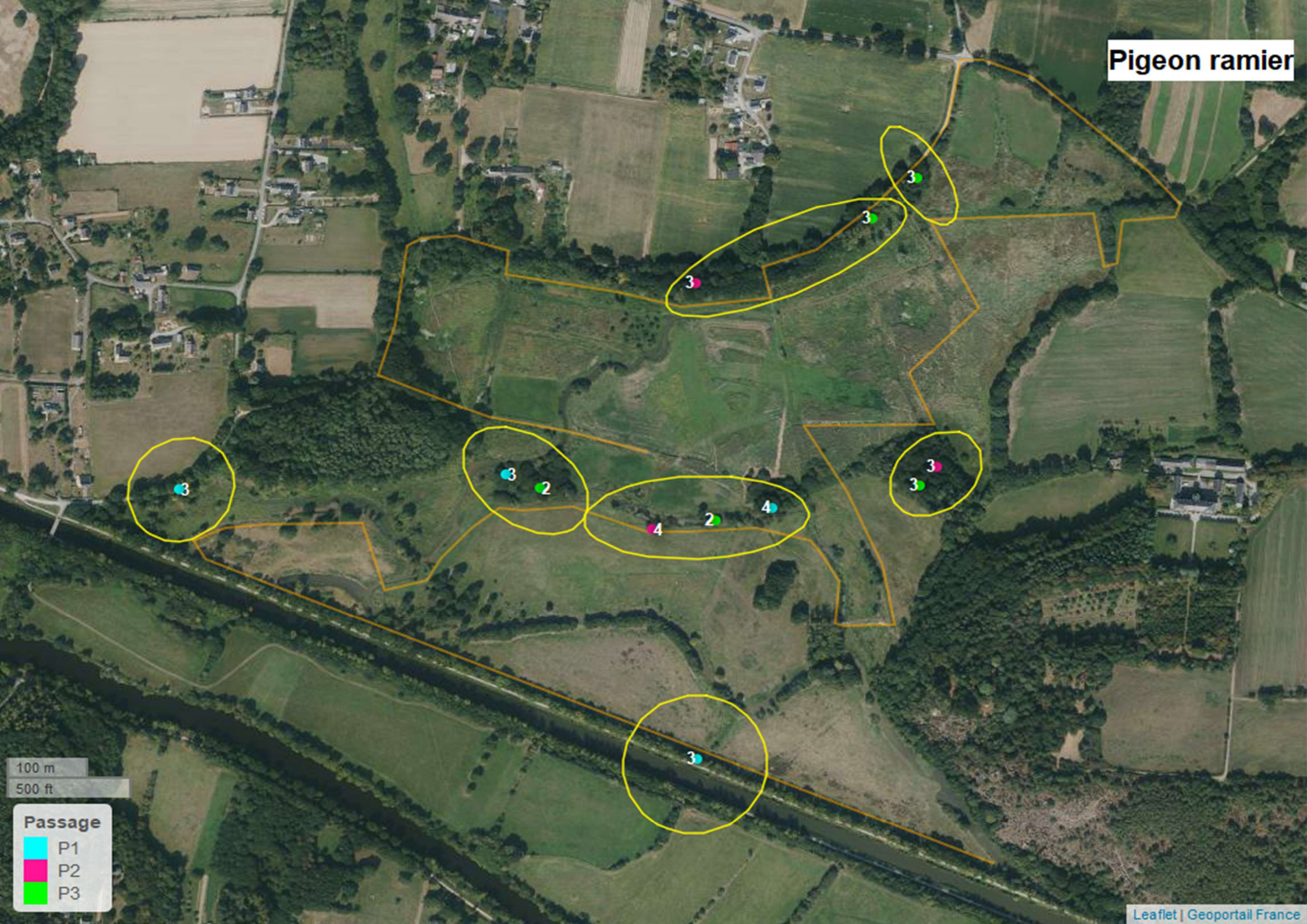
100 m  
500 ft

**Passage**

- P1
- P2
- P3



# Pigeon ramier

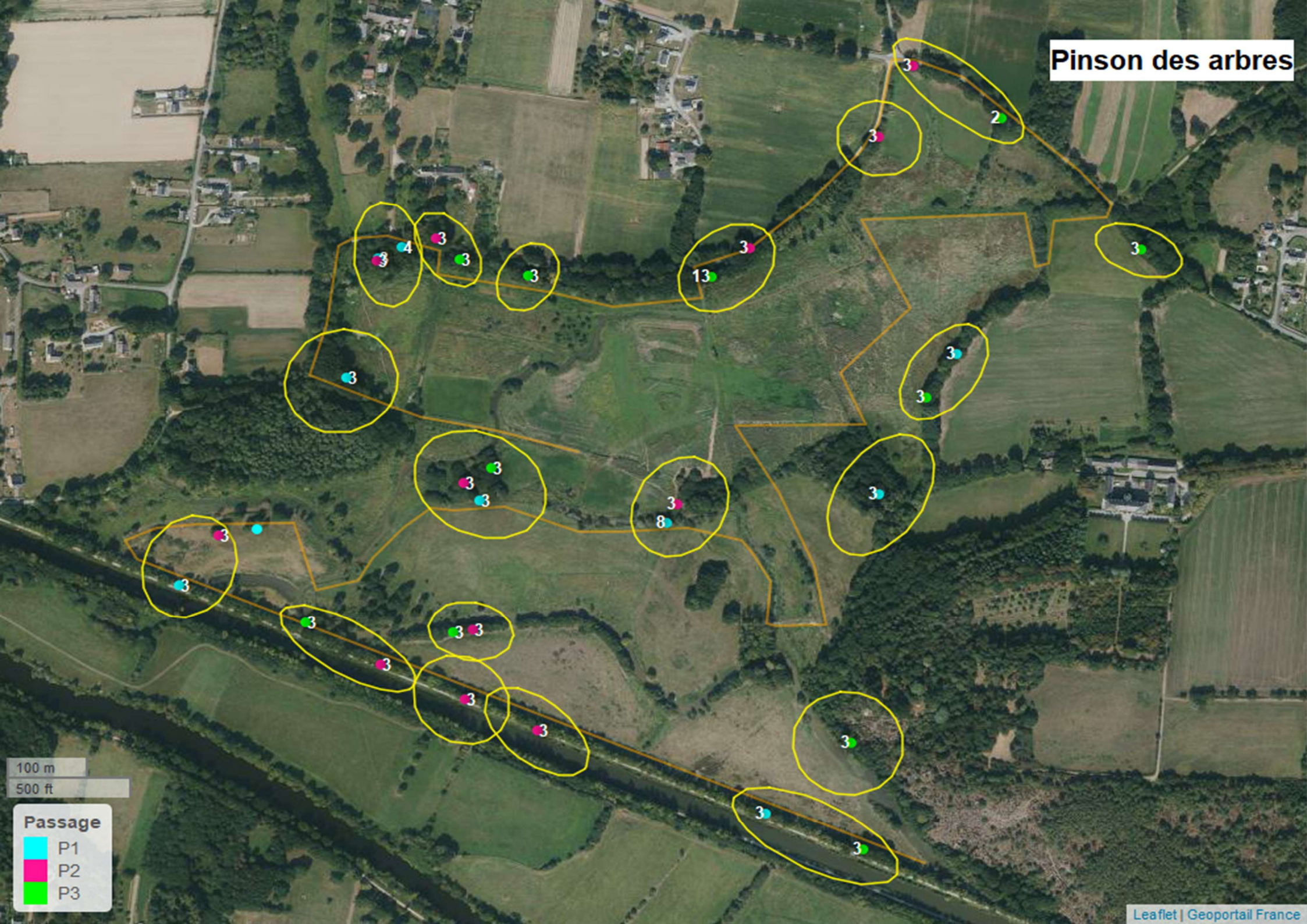


100 m  
500 ft

**Passage**  
P1  
P2  
P3



# Pinson des arbres



100 m  
500 ft

**Passage**

- P1
- P2
- P3



Pipit des arbres



3

100 m  
500 ft

**Passage**

- P1
- P2
- P3



Pipit farlouse




100 m  
500 ft

**Passage**

- P1
- P2
- P3



# Pipit spioncelle

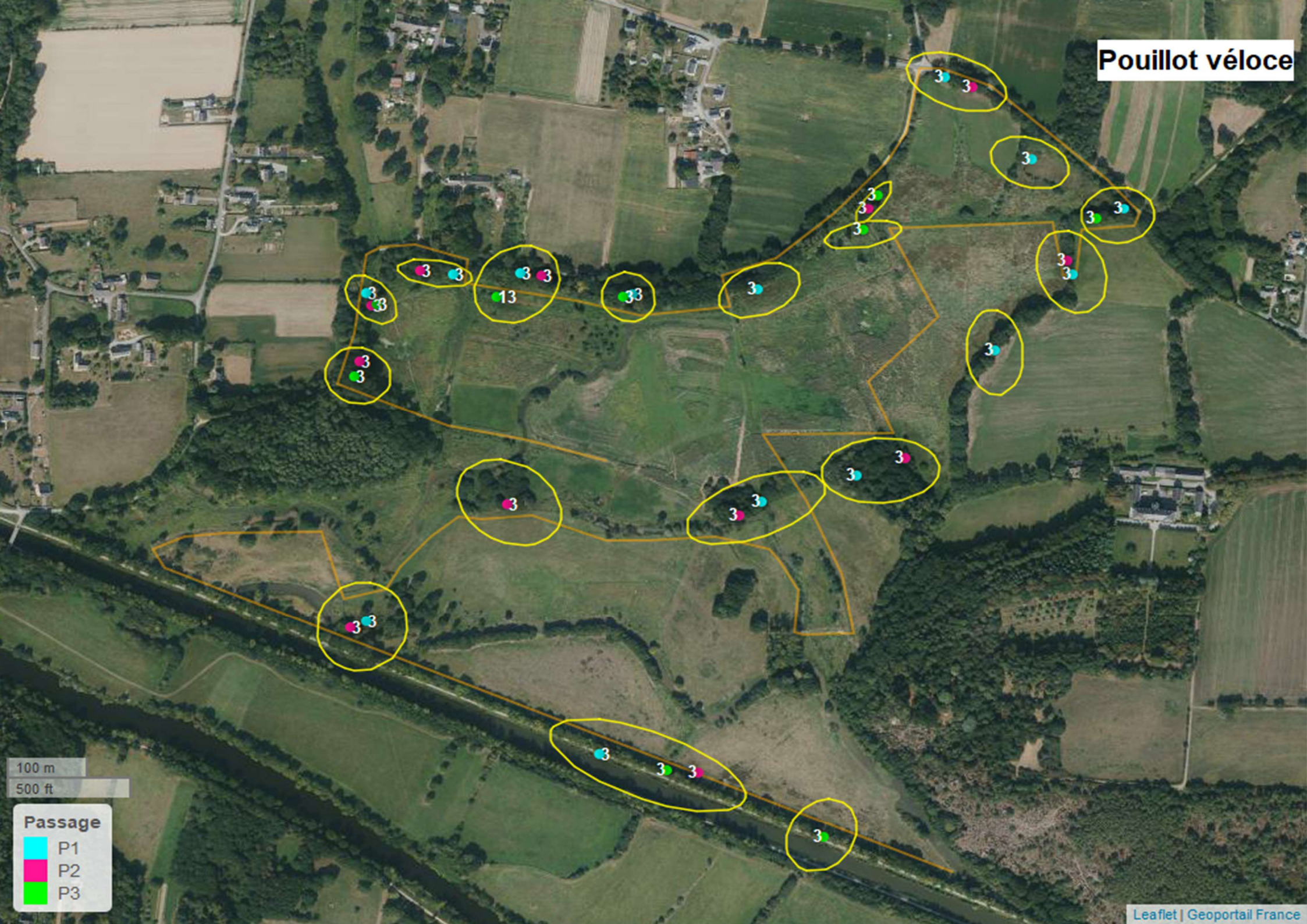


100 m  
500 ft

- Passage**
- P1
  - P2
  - P3



# Pouillot véloce

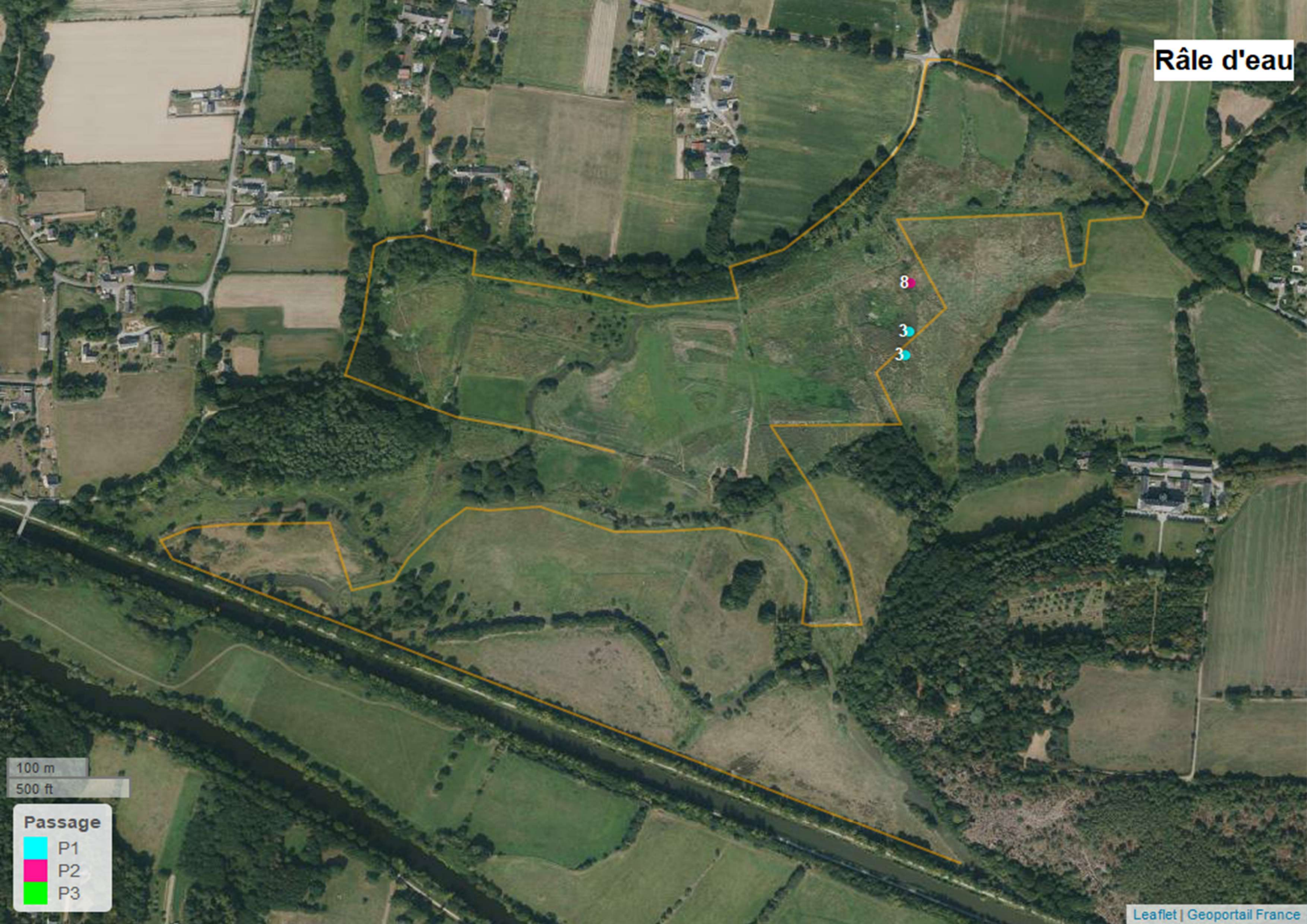


100 m  
500 ft

**Passage**

- P1
- P2
- P3





8

3

3

100 m

500 ft

Passage

P1

P2

P3



# Roitelet à triple bandeau



3

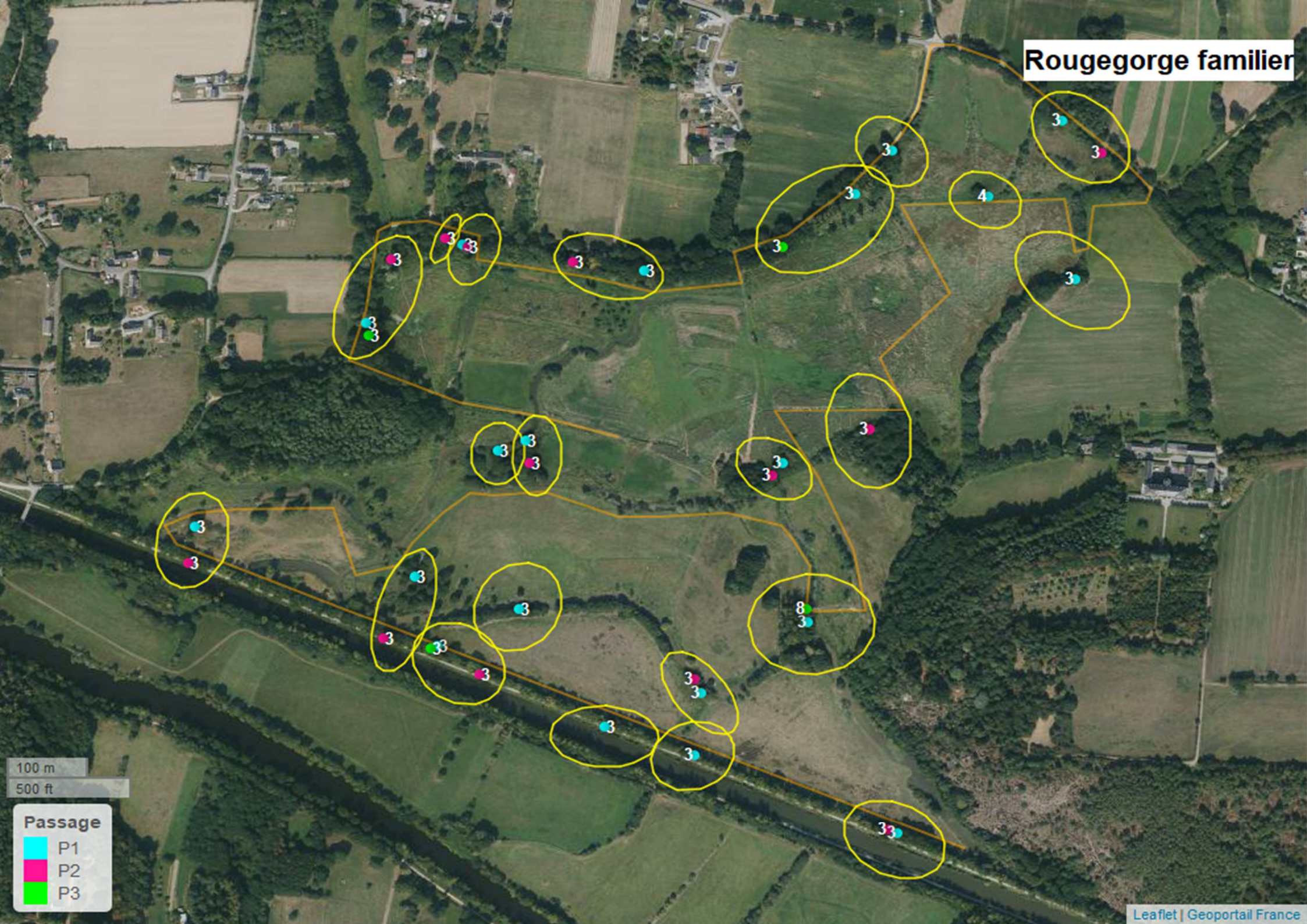
100 m  
500 ft

**Passage**

- P1
- P2
- P3



# Rougegorge familier



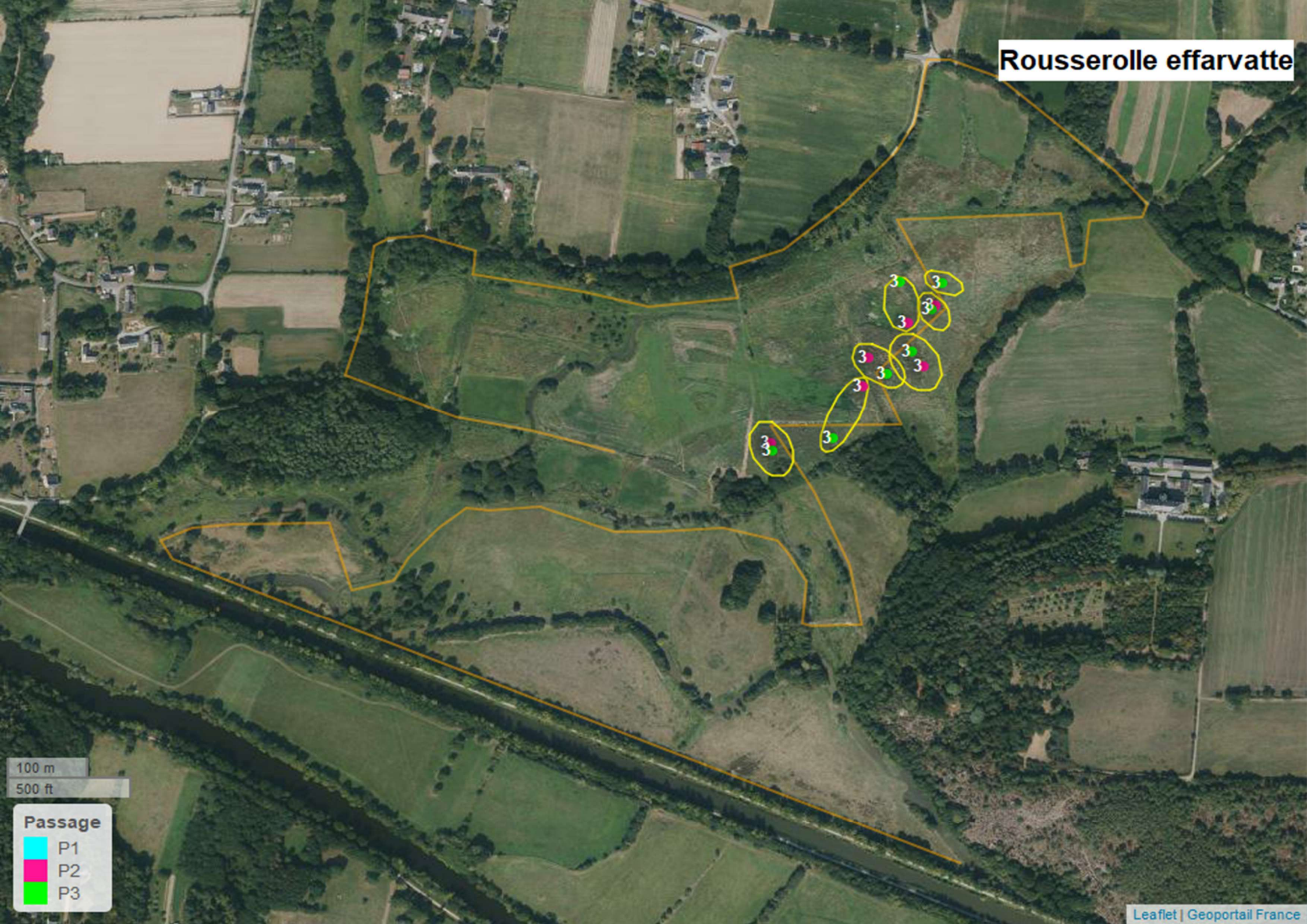
100 m  
500 ft

**Passage**

- P1
- P2
- P3



# Rousserolle effarvate




100 m  
500 ft

**Passage**

- P1
- P2
- P3



# Sarcelle d'hiver

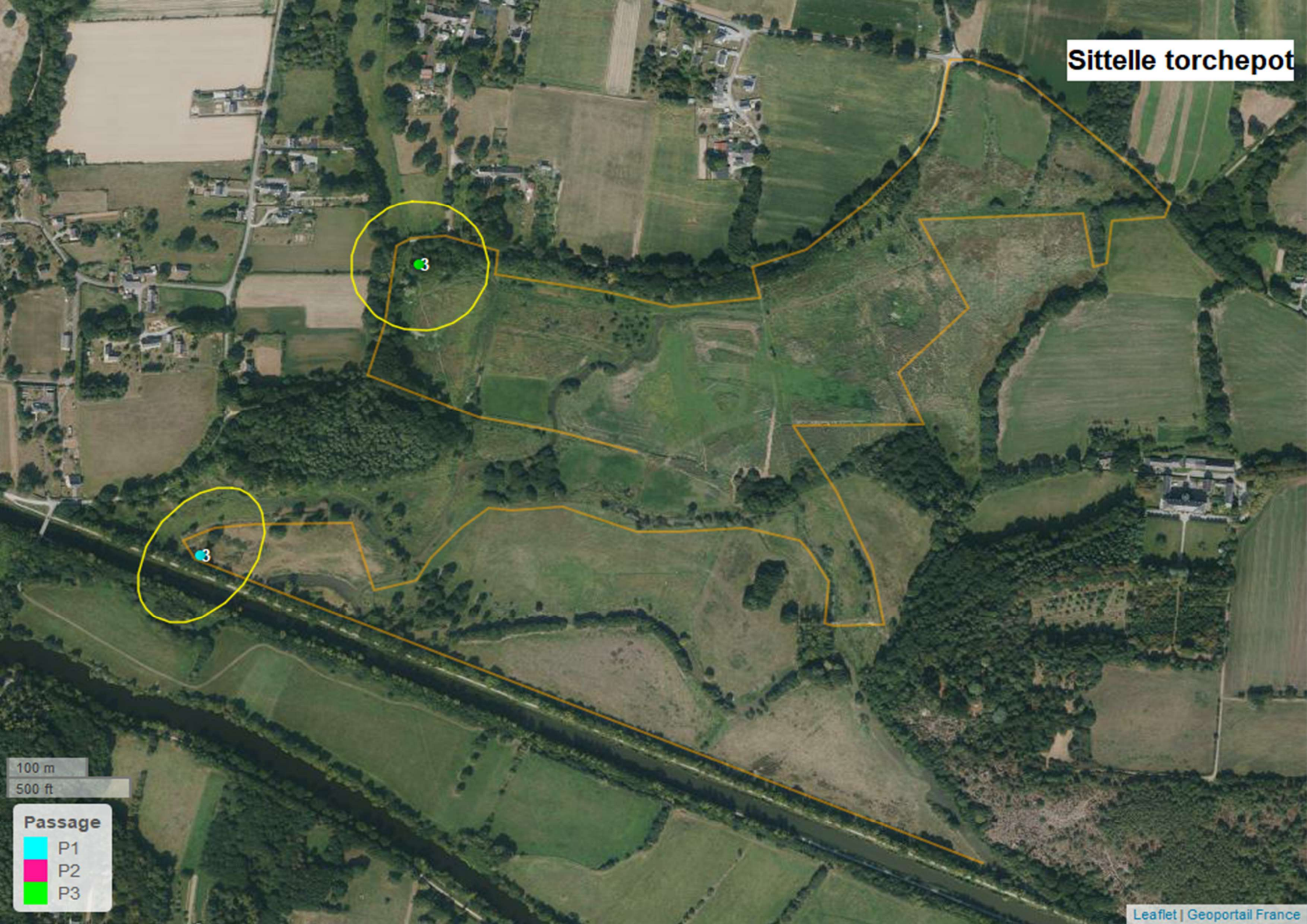


2

100 m  
500 ft

- Passage**
- P1
  - P2
  - P3





100 m  
500 ft

**Passage**

- P1
- P2
- P3



# Tarier pâtre



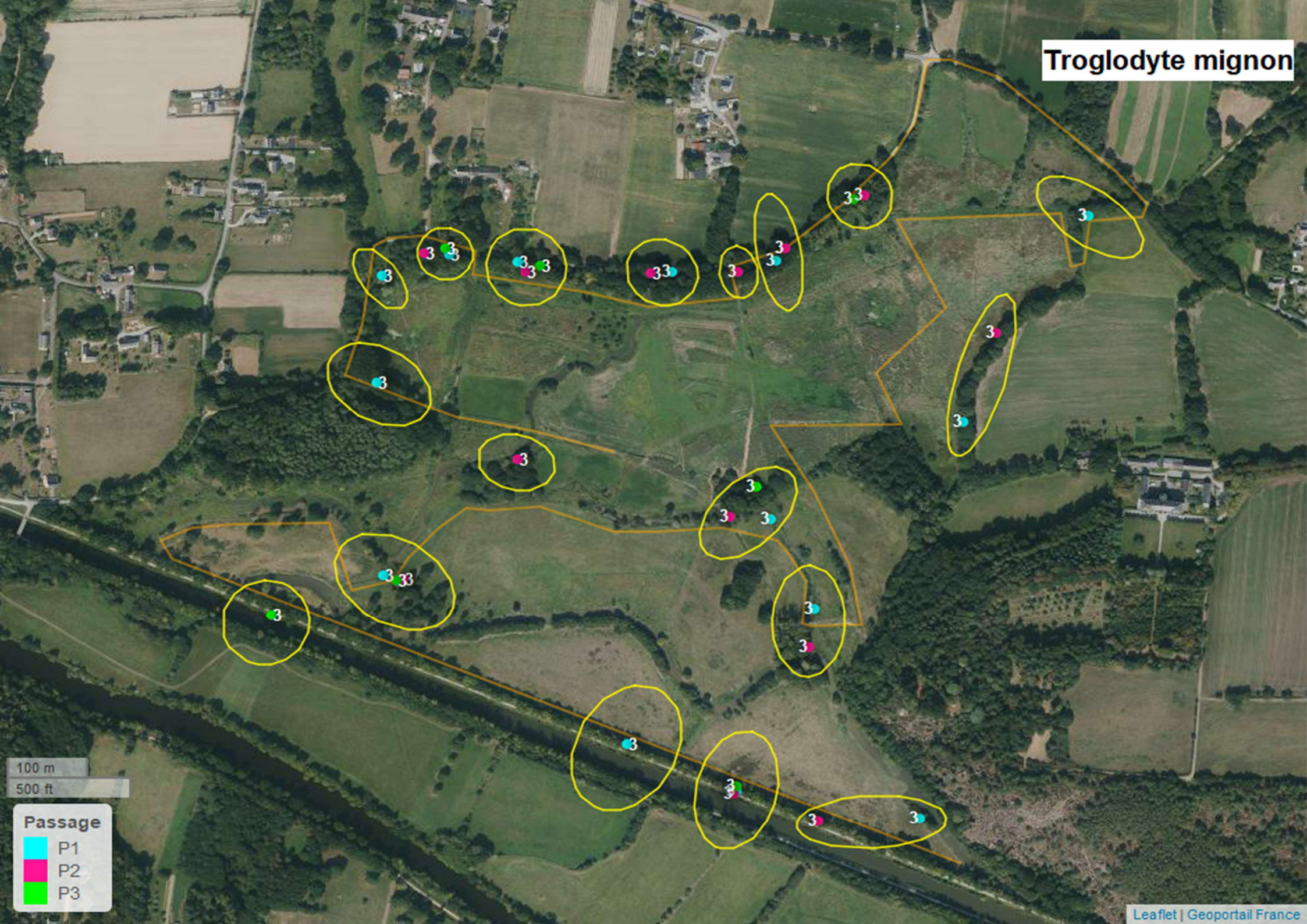
100 m  
500 ft

**Passage**

- P1
- P2
- P3



# Troglodyte mignon



100 m  
500 ft

**Passage**

- P1
- P2
- P3