



sepnb



# Oiseaux Nicheurs Communs de Bretagne Bilan site

## Informations générales

Département : 56

Commune : NIVILLAC

Année : 2021

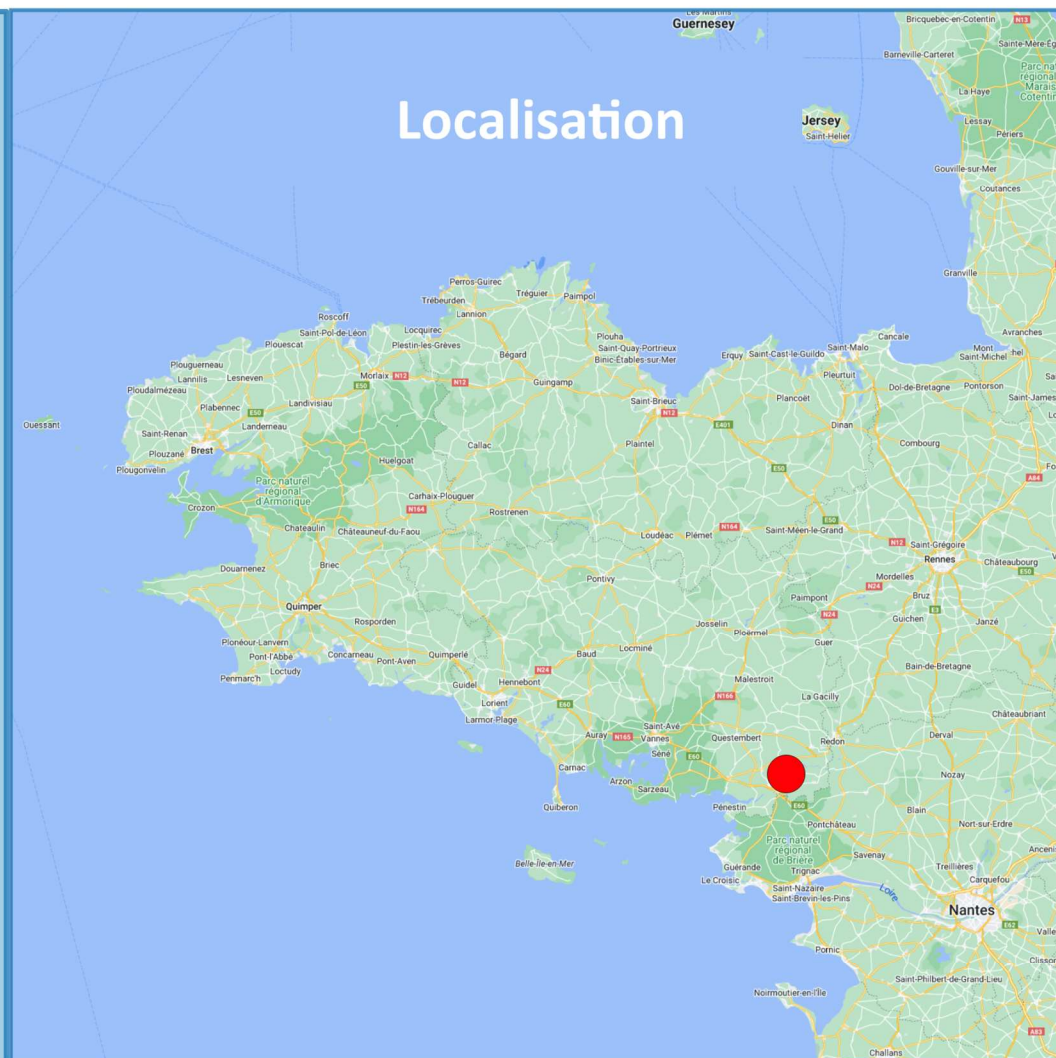
Site : WT5568

Longueur du parcours : 4.17 km

Surface prospectée : 41.794 ha

Observateur : Loussouarn Albin

## Localisation





# Signification des codes atlas

Nous rappelons ici la signification des 19 codes atlas de Faune Bretagne (seulement 16 dans Naturalist)

Code atlas	Signification
1	Espèce de passage - Non nicheuse
2	Présence dans son habitat durant sa période de nidification
3	Mâle chanteur (ou cris de nidification) ou tambourinage en période de reproduction
4	Couple présent dans son habitat durant sa période de nidification
5	Comportement territorial (chant, querelles avec des voisins...) observé sur un même territoire 2 journées différentes à 7 jours ou plus d'intervalle
6	Comportement nuptial : parades, copulation ou échange de nourriture entre adultes
7	Visite d'un site de nidification probable, distinct d'un site de repos
8	Cris d'alarme ou tout autre comportement agité indiquant la présence d'un nid ou de jeunes aux alentours
10	Transport de matériel ou construction d'un nid, forage d'une cavité (pics)
12	Nid vide ayant été utilisé ou coquilles d'œufs de la présente saison
13	Jeunes fraîchement envolés (espèces nidicoles) ou poussins (espèces nidifuges)
14	Adulte gagnant, occupant ou quittant le site d'un nid ; comportement révélateur d'un nid occupé dont le contenu ne peut être vérifié
15	Adulte transportant un sac fécal
16	Adulte transportant de la nourriture pour les jeunes durant sa période de nidification
18	Nid vu avec un adulte couvant
19	Nid contenant des œufs ou des jeunes (vus ou entendus)

Suite à l'automatisation des bilans, quelques erreurs ont pu s'insérer dans le dénombrement et les dessins de territoires

## Rappels

### Protocole ONCB

- C'est un recensement des passereaux et des colombidés qui s'effectue en parcourant un itinéraire (établi et vérifié au préalable) ;
- Les oiseaux coloniaux (hirondelles, martinets, moineaux) et ceux ayant un territoire trop vaste (pics, rapaces) sont considérés hors protocole ;
- Au total, 3 passages sont réalisés sur les mois d'avril, mai et juin ;
- Chaque passage est à faire durant la première quinzaine du mois et en début de matinée, si possible à terminer avant 11h.

### Territoires théoriques

Territoires dont le centre et l'étendue correspondent peu voire pas du tout aux territoires réels des oiseaux.

3 conditions permettent de les délimiter :

- **Preuve de nidification** : adulte couvant, jeunes, transport de nourriture etc ;
- **Individu présentant un comportement territorial** : mâle chanteur ou en parade, cris d'alarme... ;
- **2 contacts « groupés » sans comportement territorial** : critère concernant les espèces discrètes visuellement et/ou acoustiquement (Bergeronnette grise, Mésange à longue queue...).

# Synthèse des données par espèce






	P1	P2	P3	Nombre de contacts	Nombre territoire théorique	Liste rouge nat. 2016	Liste rouge rég. 2021	Responsabilité biologique régionale
<i>Accenteur mouchet</i>	5	4	3	12	6	LC	LC	modérée
<i>Alouette des champs</i>	1	1	1	3	3	NT	VU	élevée
<i>Alouette lulu</i>	2	3	3	8	5	LC	LC	mineure
<i>Bruant zizi</i>	1	NA	3	4	3	LC	LC	modérée
<i>Chardonneret élégant</i>	6	7	2	15	5	VU	LC	élevée
<i>Étourneau sansonnet</i>	4	11	6	21	9	LC	LC	modérée
<i>Fauvette à tête noire</i>	12	16	9	37	18	LC	LC	modérée
<i>Fauvette des jardins</i>	NA	NA	2	2	1	NT	LC	modérée
<i>Fauvette grisette</i>	NA	NA	1	1	1	LC	LC	modérée
<i>Geai des chênes</i>	3	1	3	7	1	LC	LC	modérée
<i>Grimpereau des jardins</i>	2	3	2	7	4	LC	LC	modérée
<i>Grive draine</i>	1	NA	1	2	2	LC	LC	modérée
<i>Grive musicienne</i>	3	2	2	7	2	LC	LC	modérée
<i>Huppe fasciée</i>	NA	1	1	2	1	LC	LC	mineure
<i>Hypolaïs polyglotte</i>	NA	NA	1	1	1	LC	LC	mineure
<i>Linotte mélodieuse</i>	1	2	2	5	2	VU	LC	modérée
<i>Merle noir</i>	13	14	14	41	13	LC	LC	modérée
<i>Mésange à longue queue</i>	NA	1	1	2	2	LC	LC	modérée
<i>Mésange bleue</i>	11	9	12	32	13	LC	LC	modérée
<i>Mésange charbonnière</i>	6	5	2	13	7	LC	LC	modérée
<i>Pie bavarde</i>	2	2	1	5	2	LC	LC	modérée
<i>Pigeon ramier</i>	16	20	17	53	19	LC	LC	modérée
<i>Pinson des arbres</i>	39	32	32	103	48	LC	LC	modérée
<i>Pouillot véloce</i>	8	9	9	26	11	LC	LC	modérée
<i>Roitelet à triple bandeau</i>	1	2	NA	3	2	LC	LC	modérée
<i>Rougegorge familier</i>	20	28	21	69	35	LC	LC	modérée
<i>Serin cini</i>	NA	2	NA	2	2	VU	LC	modérée
<i>Sittelle torchepot</i>	1	NA	1	2	1	LC	LC	modérée
<i>Tarier pâtre</i>	4	6	5	15	4	NT	LC	modérée
<i>Tourterelle des bois</i>	NA	4	7	11	7	VU	VU	modérée
<i>Tourterelle turque</i>	5	10	4	19	10	LC	LC	modérée
<i>Troglodyte mignon</i>	9	6	9	24	11	LC	LC	modérée
<i>Verdier d'Europe</i>	2	NA	1	3	2	VU	VU	élevée

## Données avec NA :

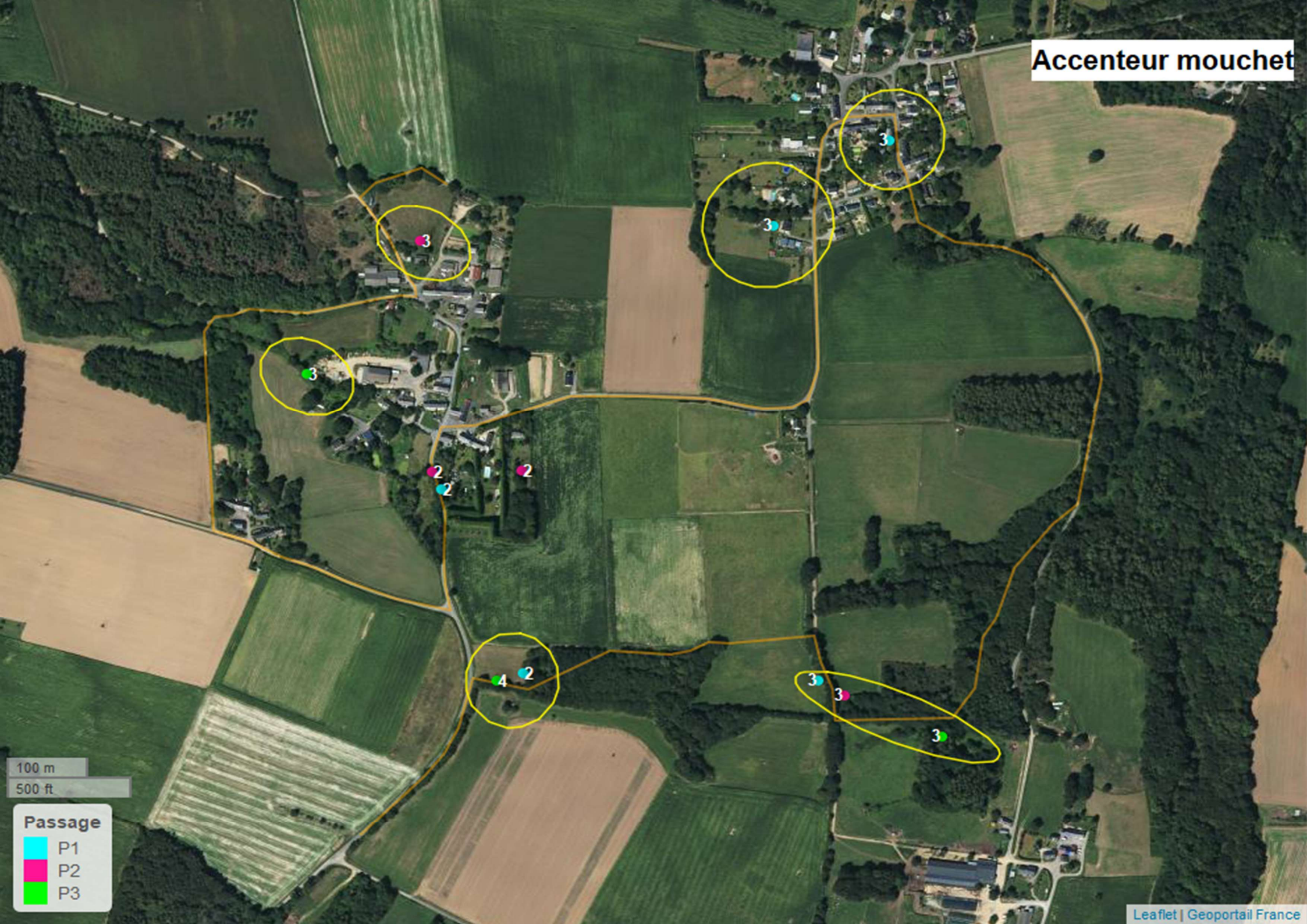
- P1/P2/P3 : espèce non contactée ;
- Nombre de territoires théoriques : espèce hors protocole ou contactée mais sans territoire.

# Légende générale

## Contacts

- |   |                          |   |                      |
|---|--------------------------|---|----------------------|
|  | Premier passage : avril  |  | Itinéraire           |
|  | Deuxième passage : mai   |   |                      |
|  | Troisième passage : juin |  | Territoire théorique |
| 3   | Code atlas               |   |                      |

# Accenteur mouchet



100 m  
500 ft

**Passage**

- P1
- P2
- P3



# Alouette des champs



100 m  
500 ft

**Passage**

- P1
- P2
- P3



3 2

3

3

3

3 3 3

100 m  
500 ft

**Passage**  
P1  
P2  
P3

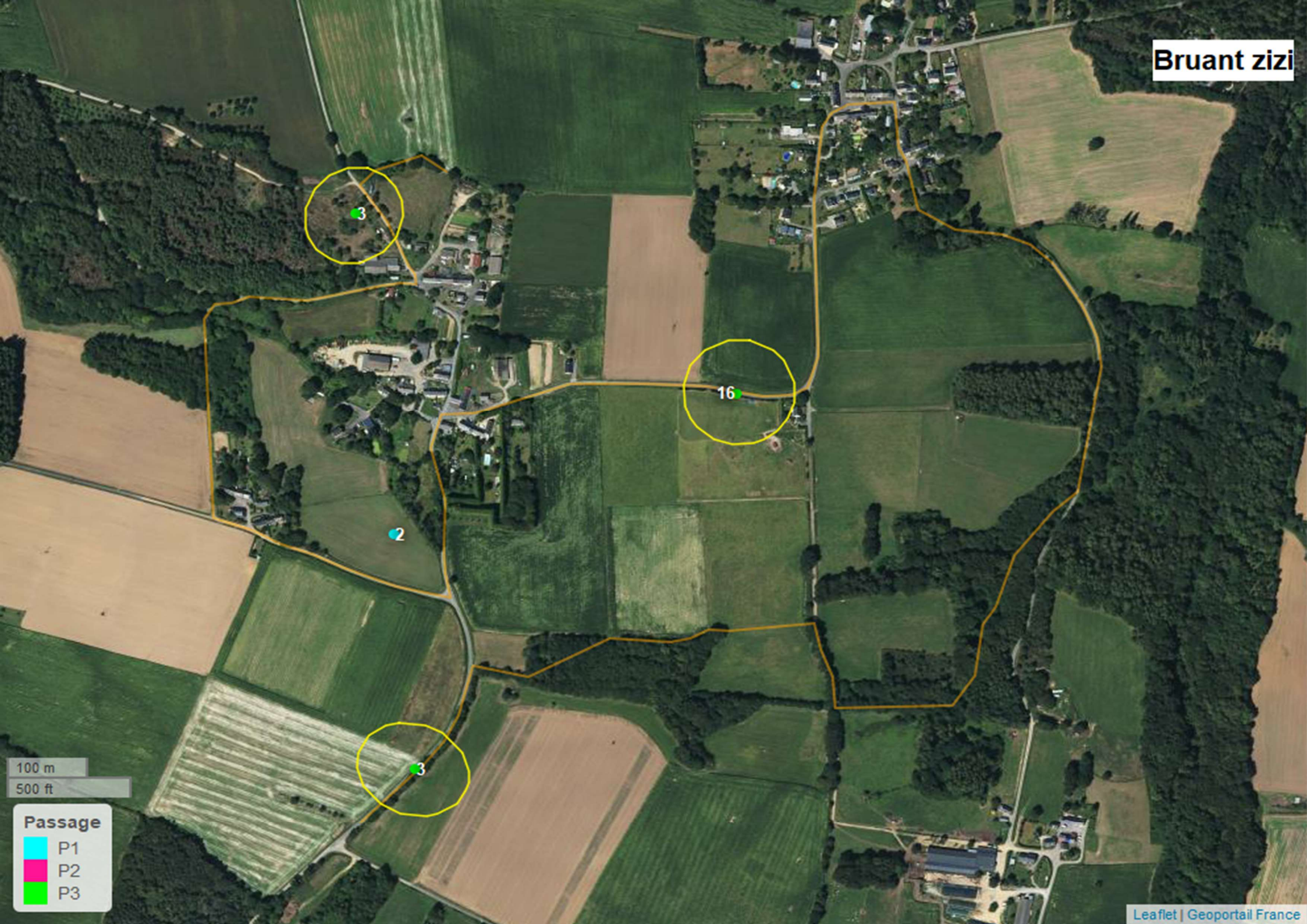
# Bergeronnette grise



100 m  
500 ft

**Passage**

- P1
- P2
- P3

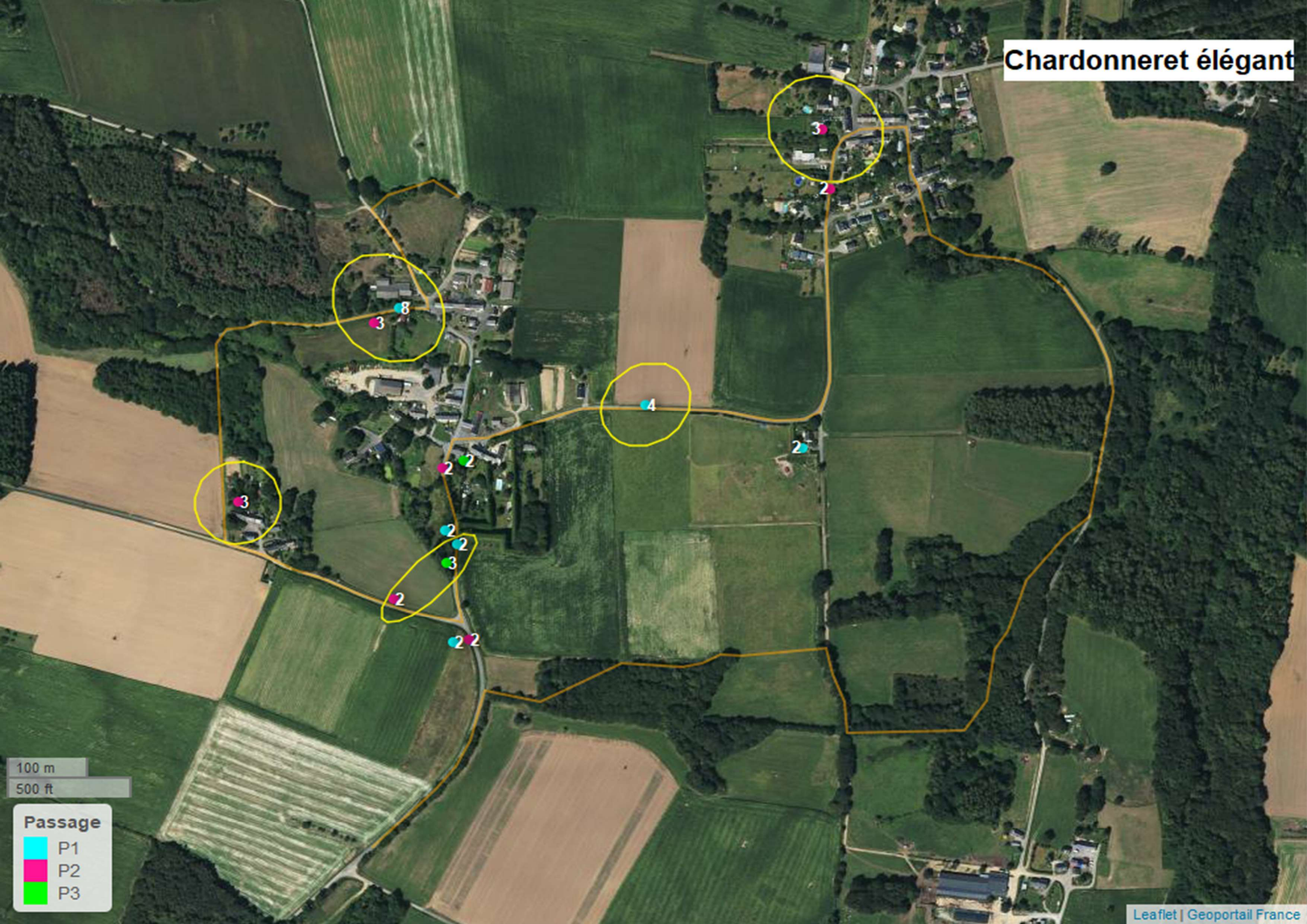


100 m  
500 ft

**Passage**

- P1
- P2
- P3

# Chardonneret élégant



100 m  
500 ft

**Passage**

- P1
- P2
- P3



100 m  
500 ft

**Passage**

- P1
- P2
- P3

# Coucou gris



100 m  
500 ft

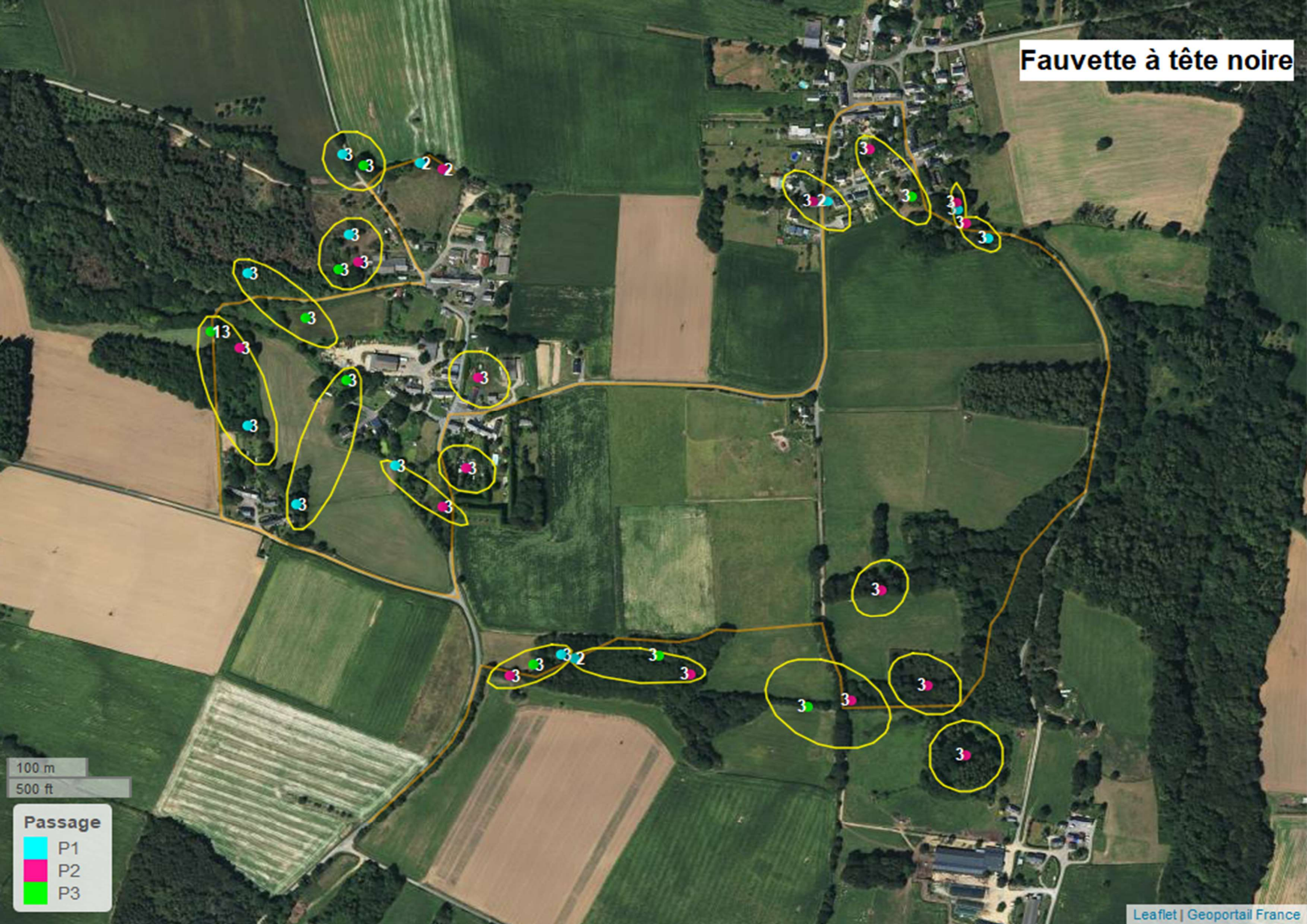
**Passage**

- P1
- P2
- P3





# Fauvette à tête noire



100 m

500 ft

### Passage

- P1
- P2
- P3

# Fauvette des jardins



100 m  
500 ft

- Passage**
- P1
  - P2
  - P3

# Fauvette grisette



100 m  
500 ft

- Passage**
- P1
  - P2
  - P3

# Gallinule poule-d'eau

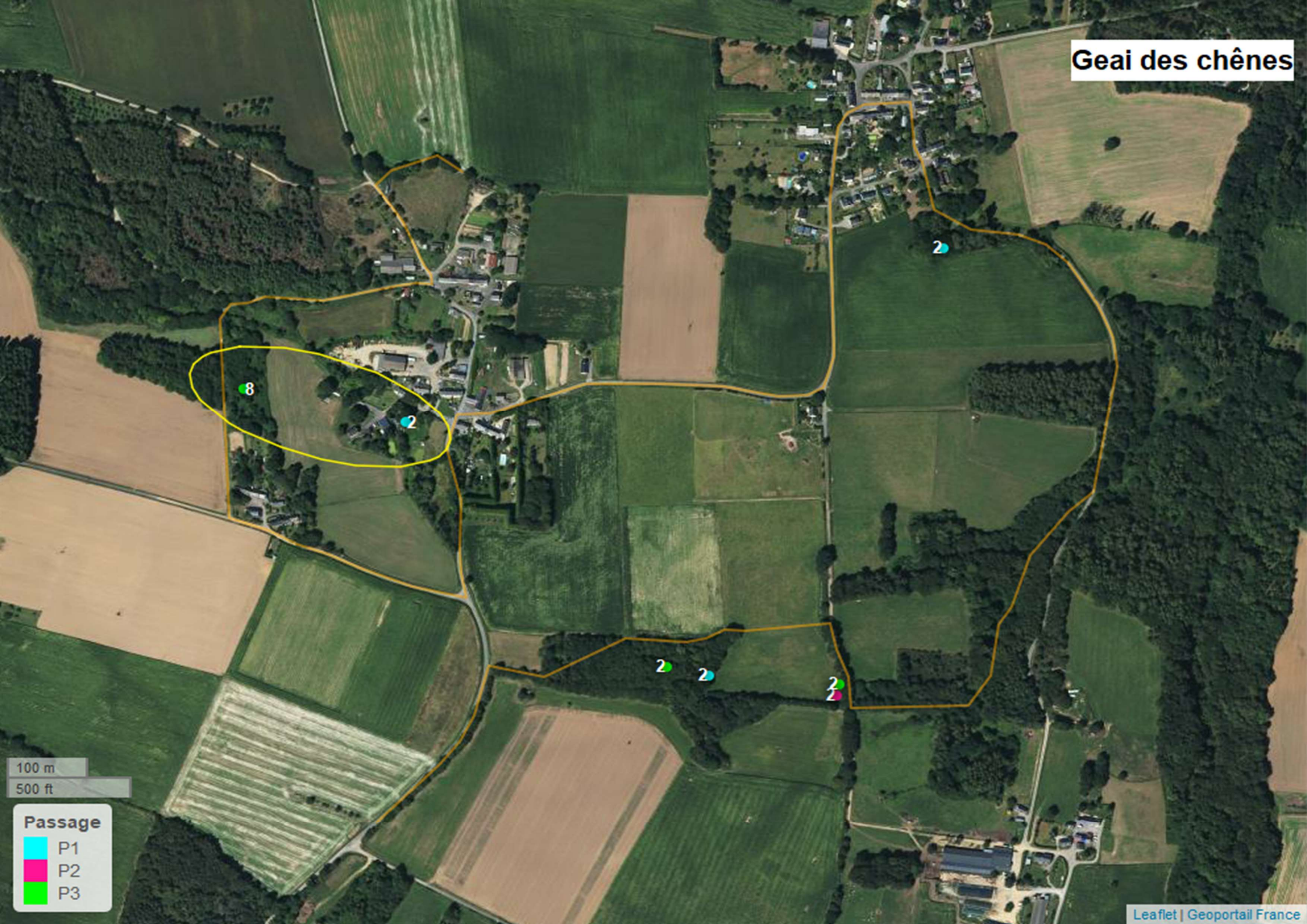


100 m  
500 ft

**Passage**

- P1
- P2
- P3

# Geai des chênes

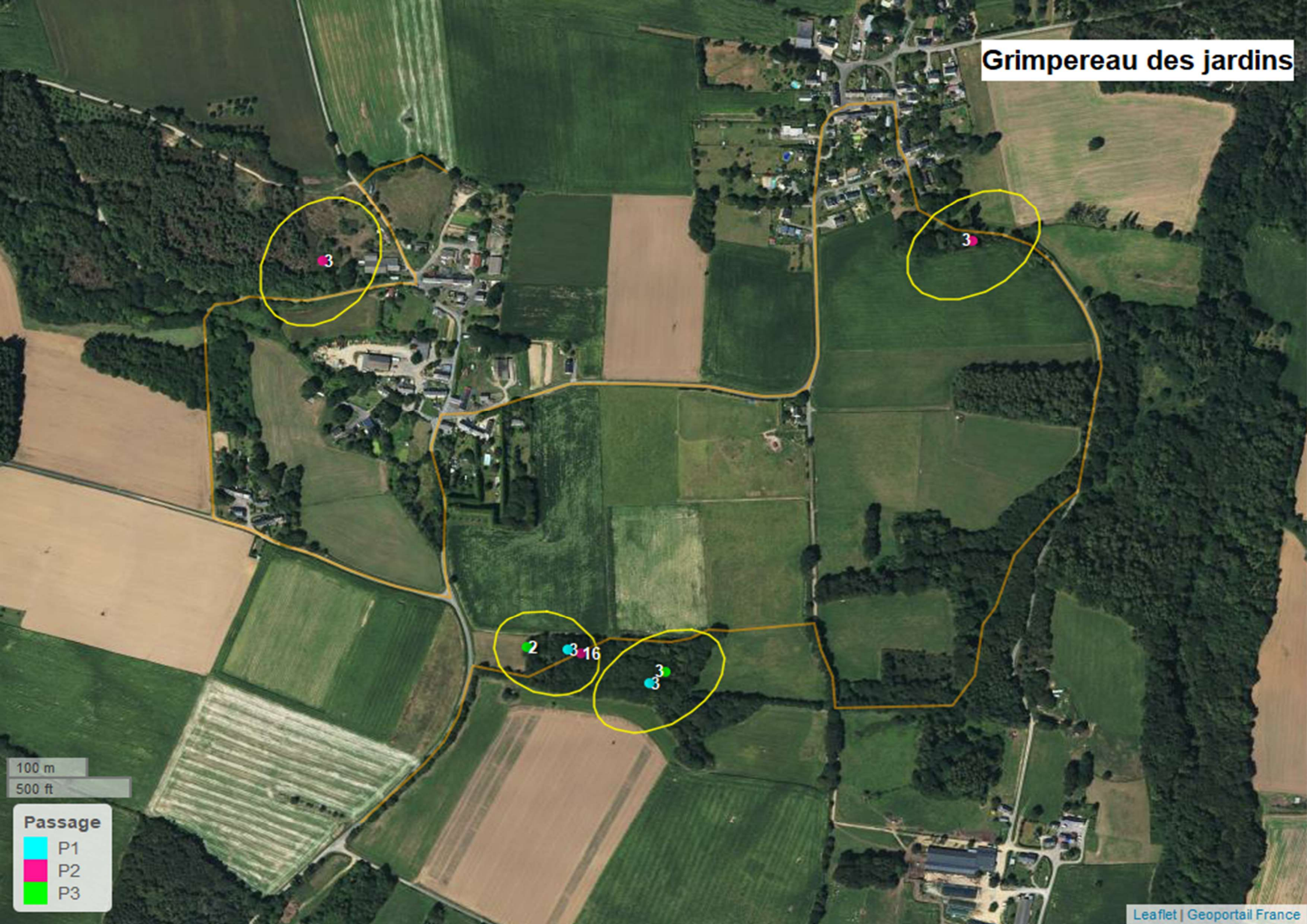


100 m  
500 ft

**Passage**

- P1
- P2
- P3

# Grimpereau des jardins



100 m  
500 ft

- Passage**
- P1
  - P2
  - P3

Grive draine



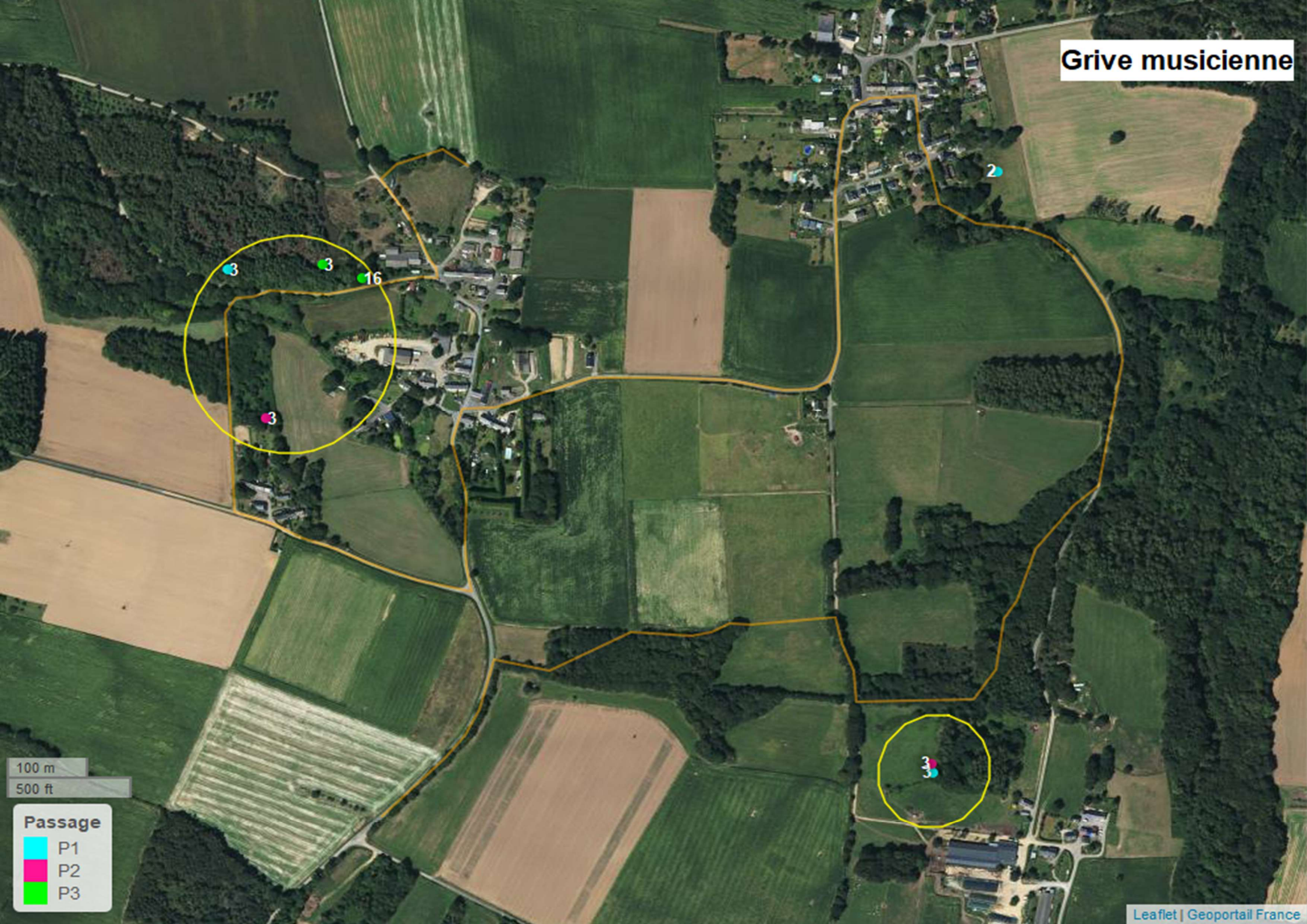
100 m

500 ft

Passage

- P1
- P2
- P3

# Grive musicienne



100 m

500 ft

## Passage

- P1
- P2
- P3



# Hirondelle rustique



100 m  
500 ft

**Passage**

- P1
- P2
- P3

# Huppe fasciée



3

3

100 m  
500 ft

**Passage**

- P1
- P2
- P3

# Hypolaïs polyglotte



100 m

500 ft

## Passage

- P1
- P2
- P3

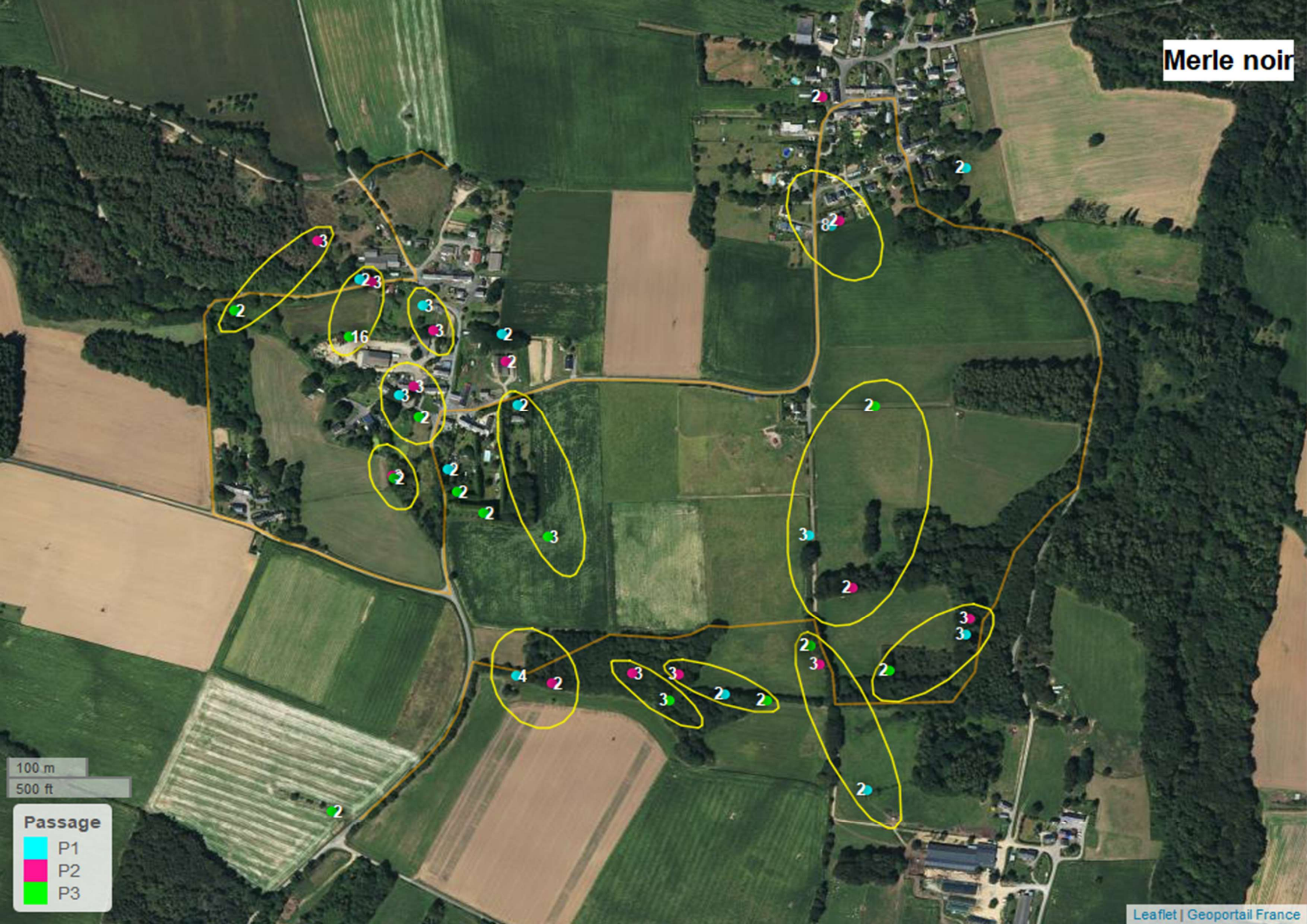
# Linotte mélodieuse



100 m  
500 ft

**Passage**

- P1
- P2
- P3



100 m  
500 ft

**Passage**

- P1
- P2
- P3

# Mésange à longue queue

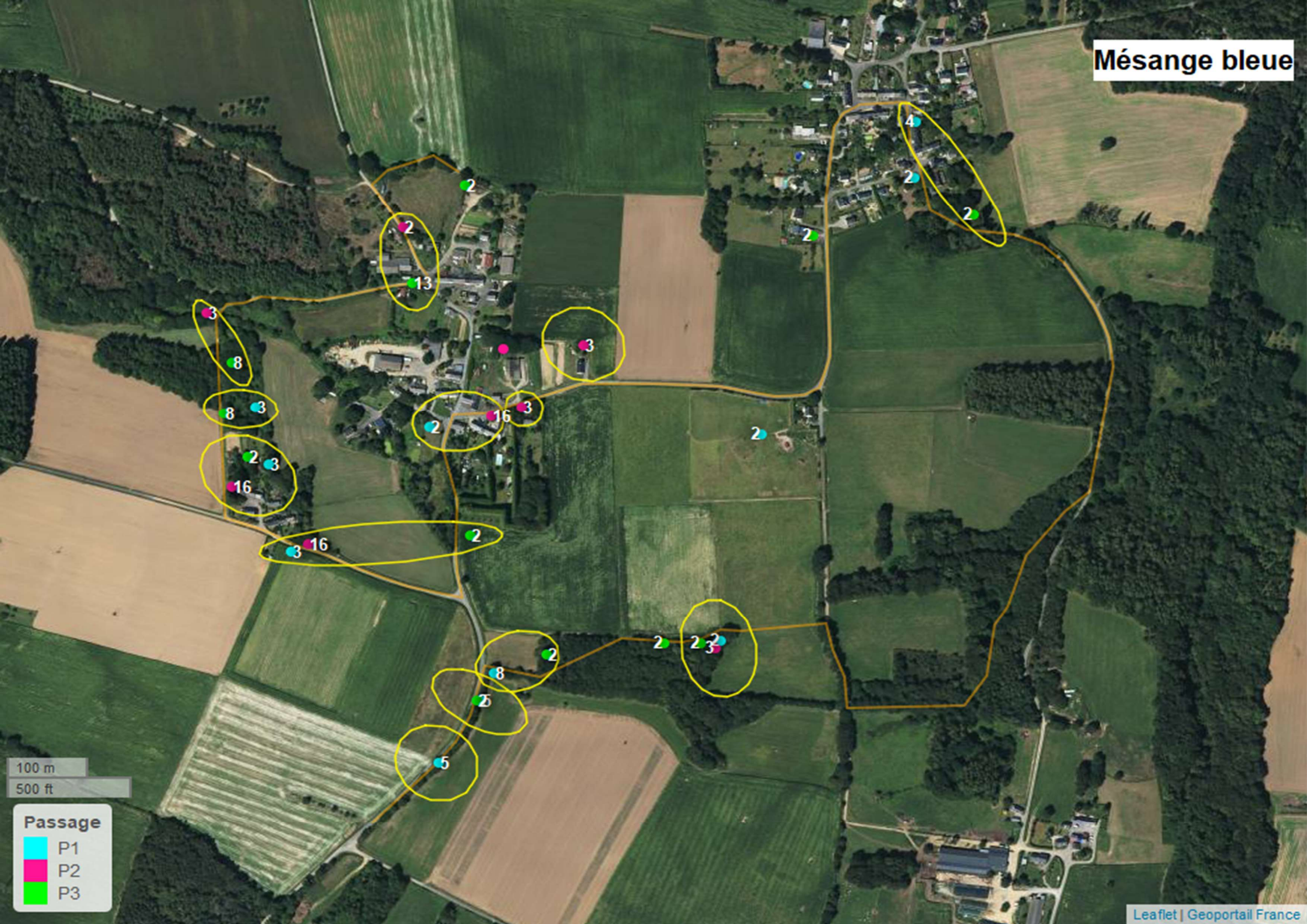


100 m  
500 ft

**Passage**

- P1
- P2
- P3

# Mésange bleue



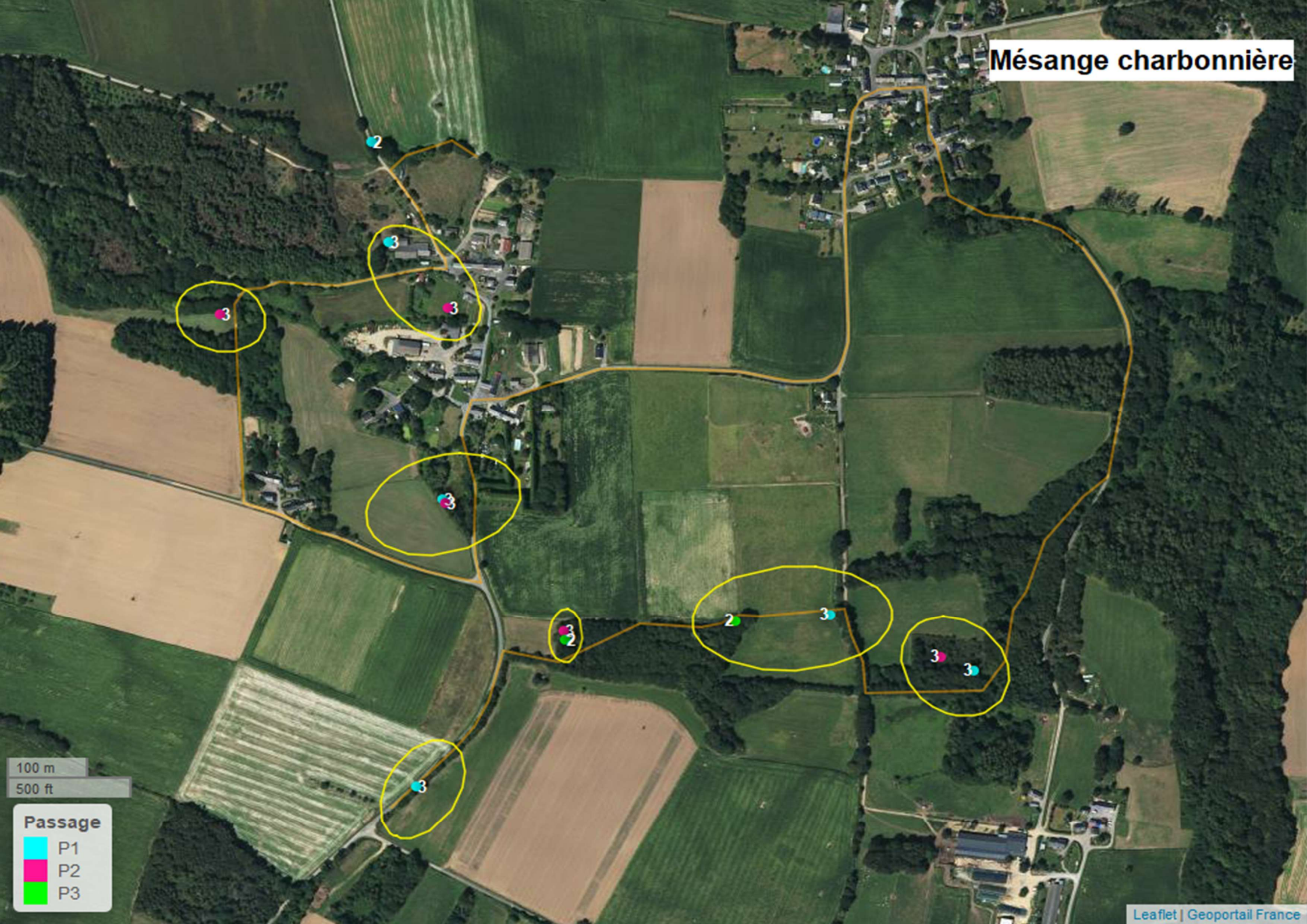
100 m

500 ft

### Passage

- P1
- P2
- P3

# Mésange charbonnière



100 m

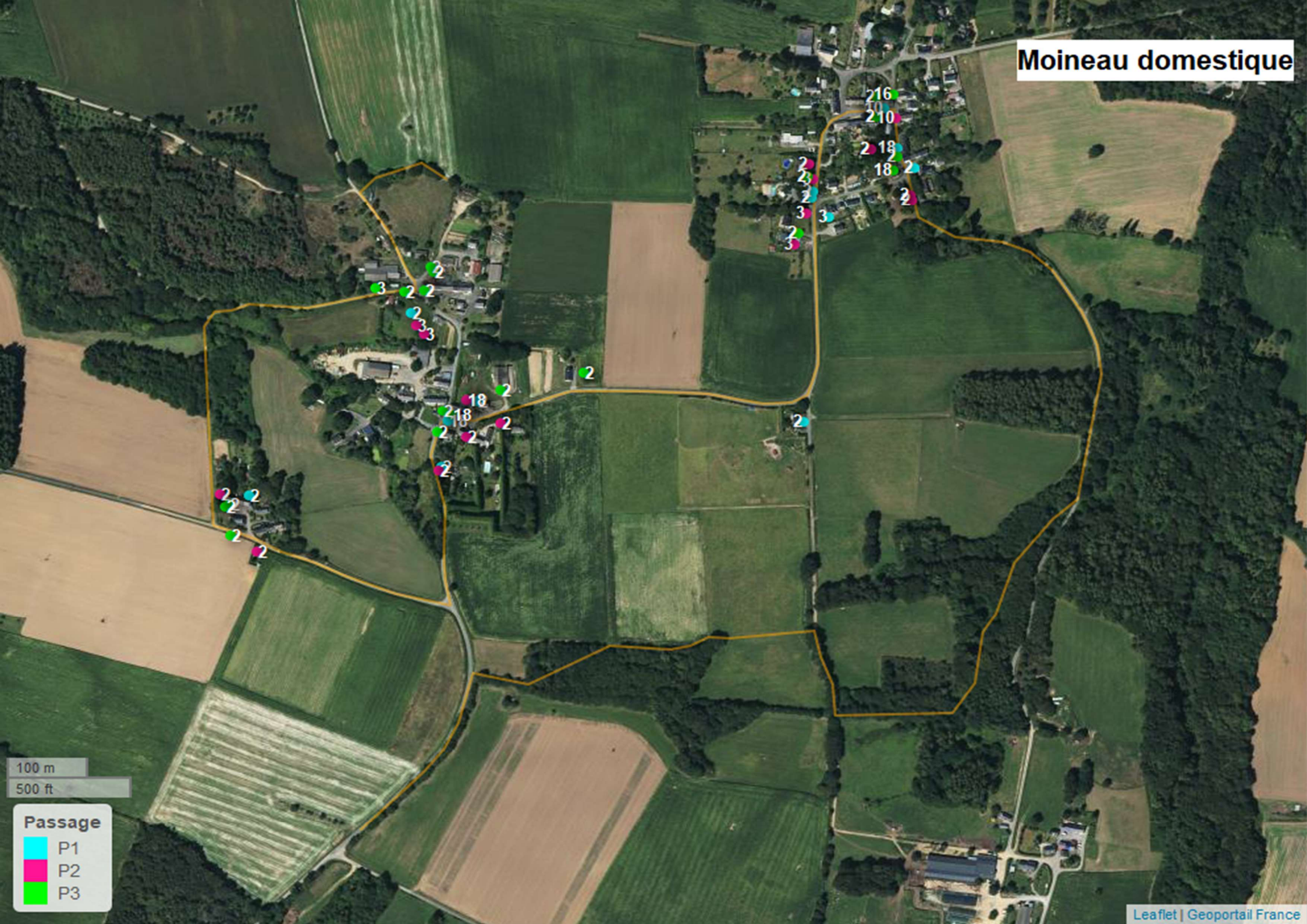
500 ft

## Passage

- P1
- P2
- P3



# Moineau domestique



100 m  
500 ft

**Passage**

- P1
- P2
- P3



100 m  
500 ft

**Passage**

- P1
- P2
- P3



100 m

500 ft

Passage

- P1
- P2
- P3



100 m

500 ft

Passage

- P1
- P2
- P3

# Pie bavarde

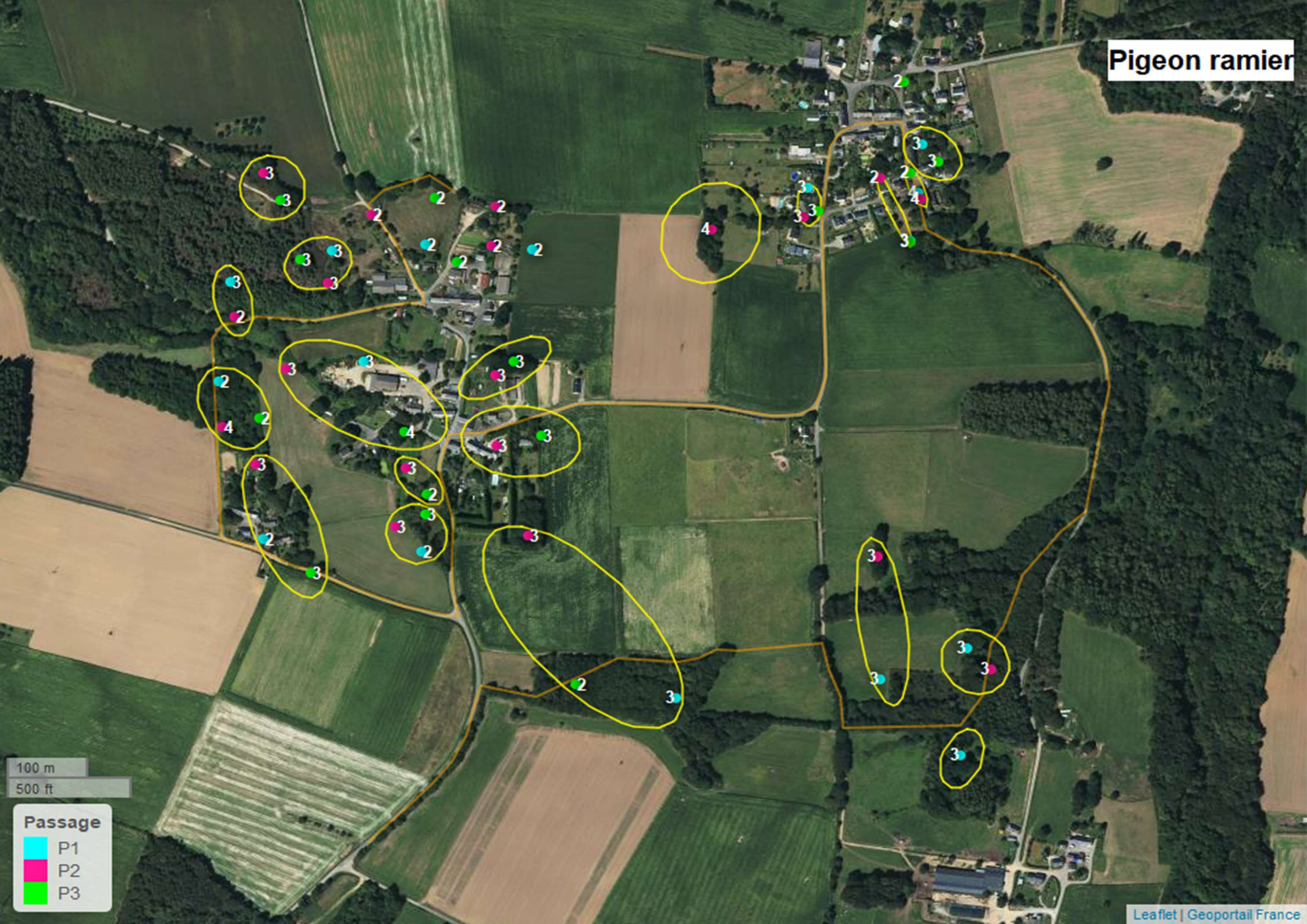


100 m  
500 ft

**Passage**

- P1
- P2
- P3

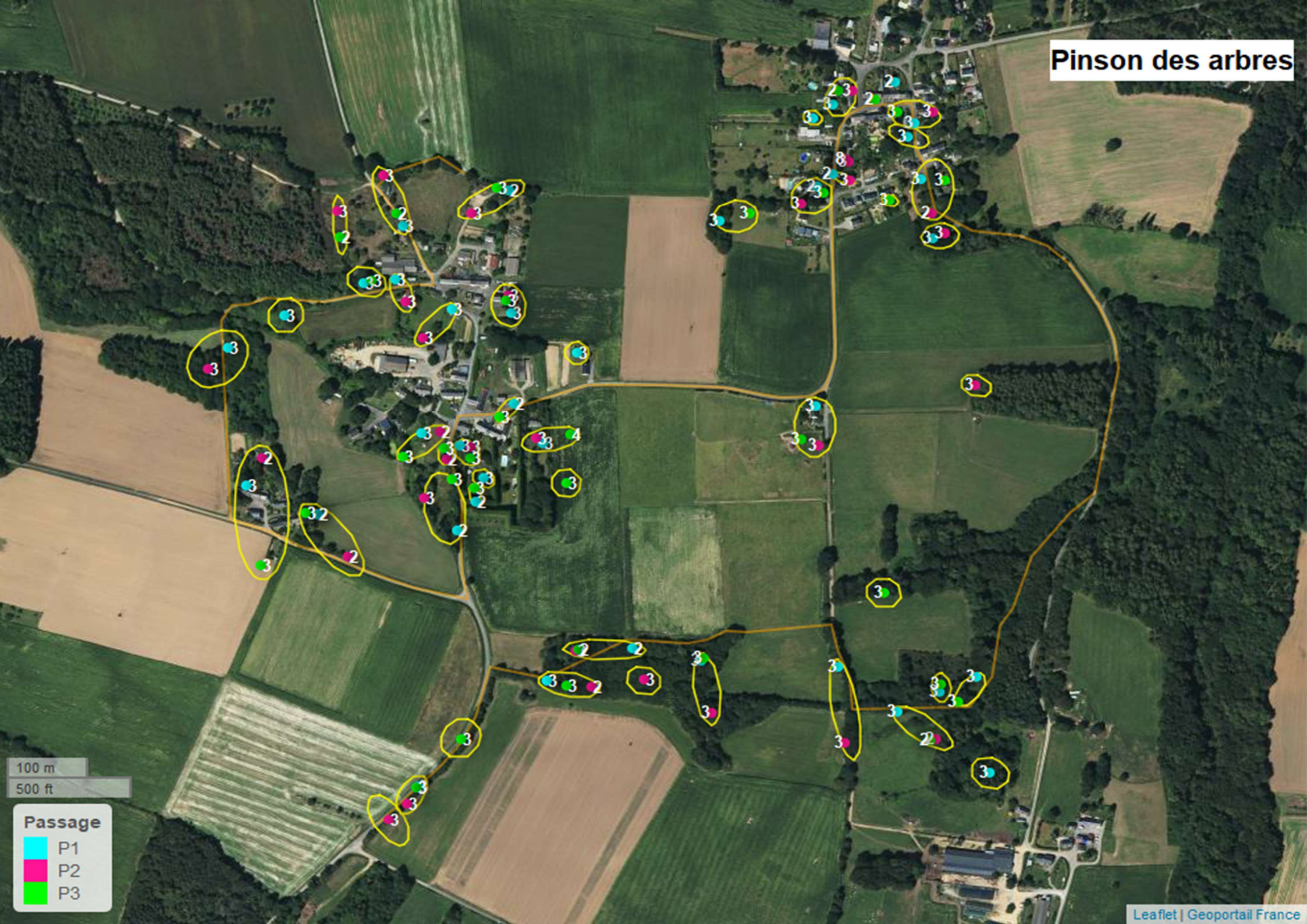
# Pigeon ramier



100 m  
500 ft

Passage  
P1  
P2  
P3

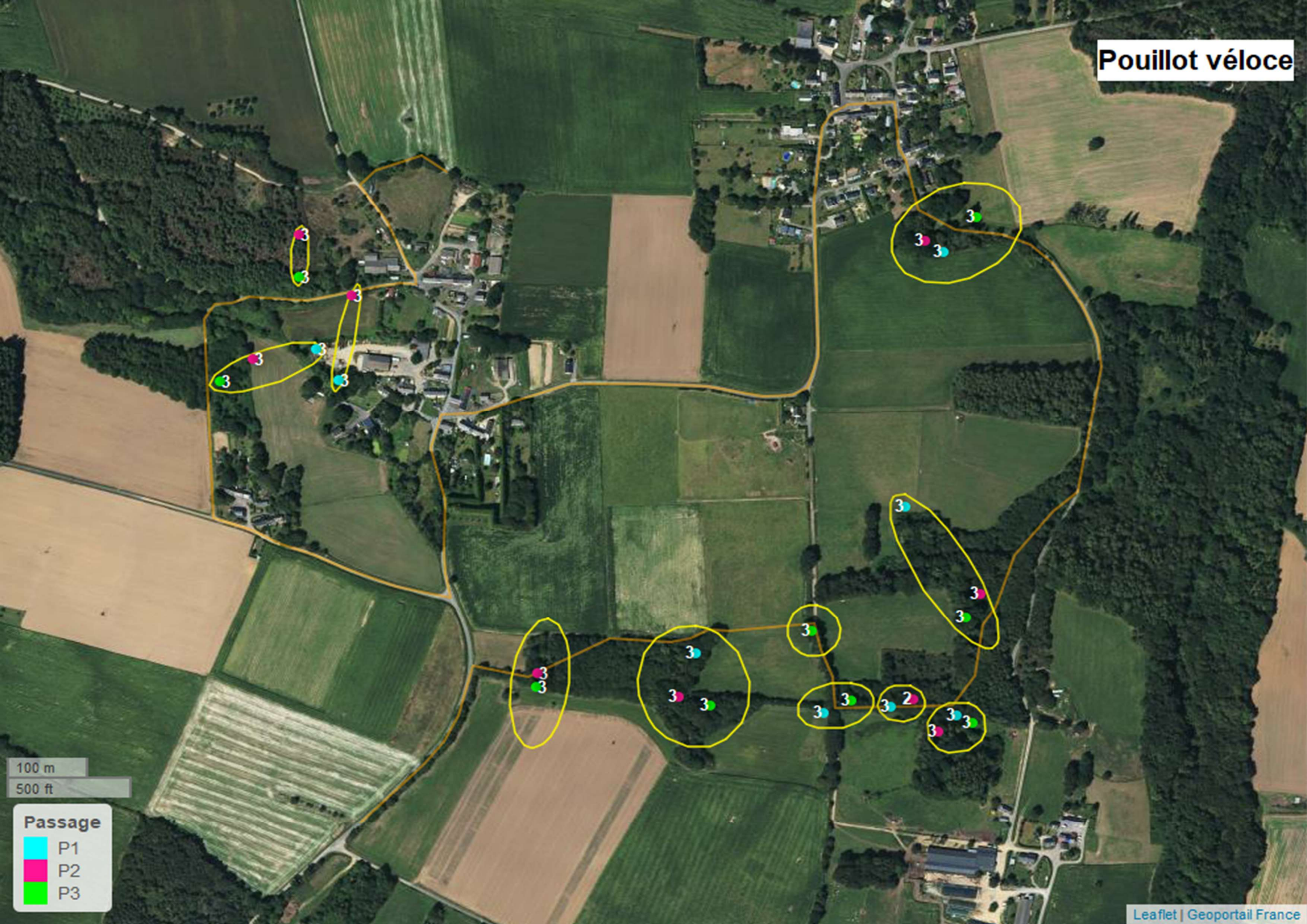
# Pinson des arbres



100 m  
500 ft

**Passage**

- P1
- P2
- P3



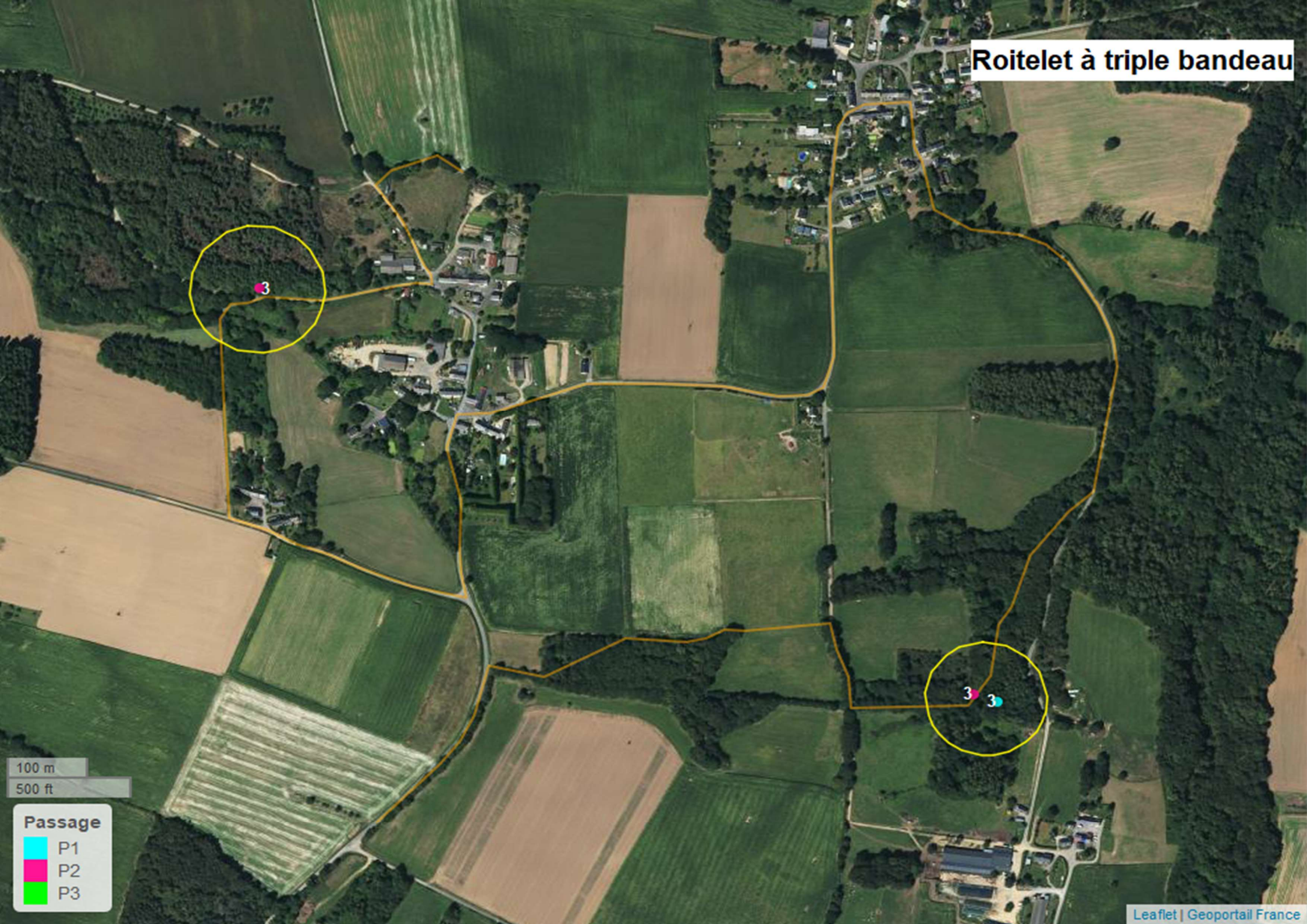
100 m  
500 ft

**Passage**

- P1
- P2
- P3



# Roitelet à triple bandeau

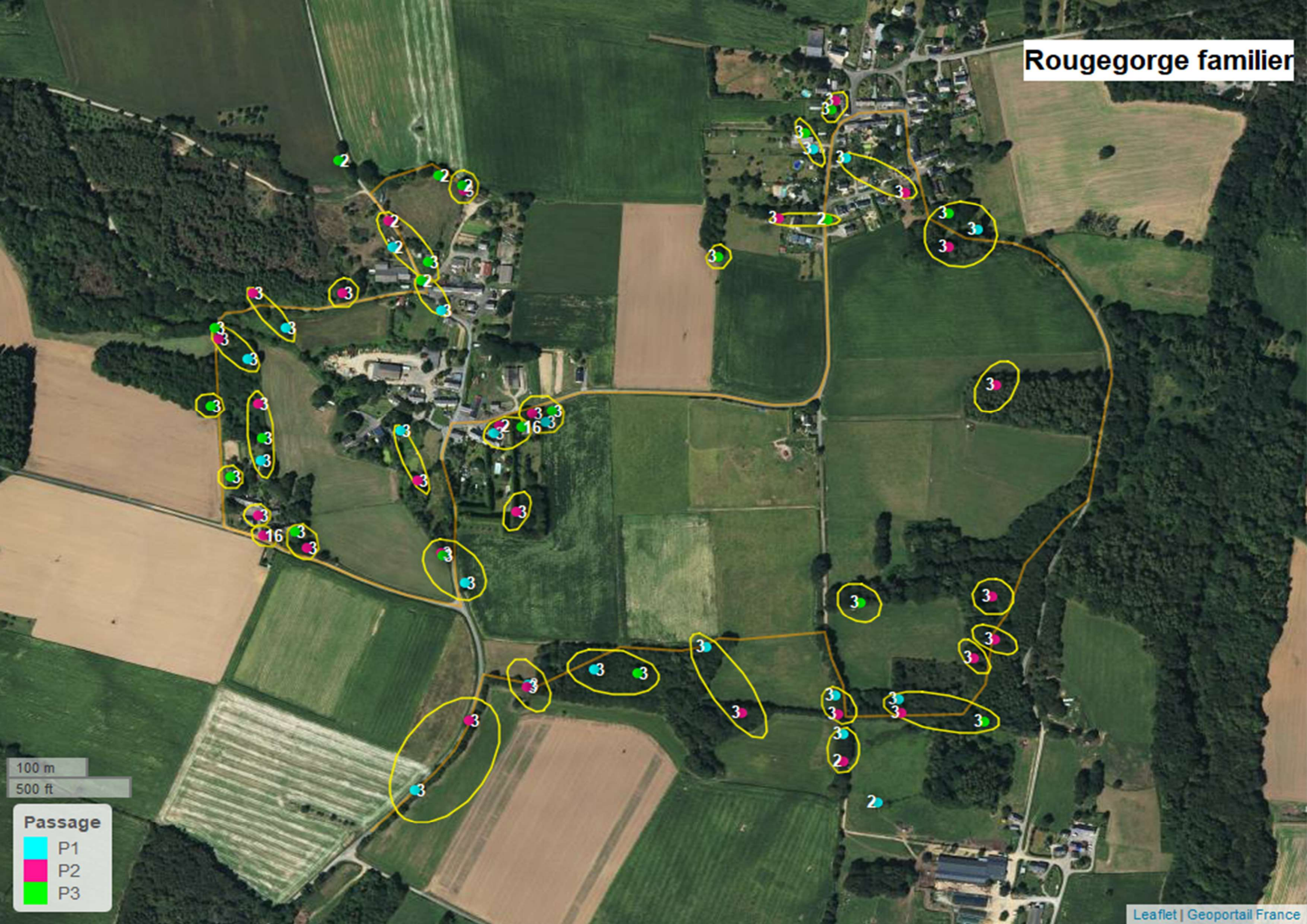


100 m  
500 ft

**Passage**

- P1
- P2
- P3

# Rougegorge familial



100 m  
500 ft

**Passage**

- P1 (Cyan)
- P2 (Magenta)
- P3 (Green)



100 m  
500 ft

**Passage**

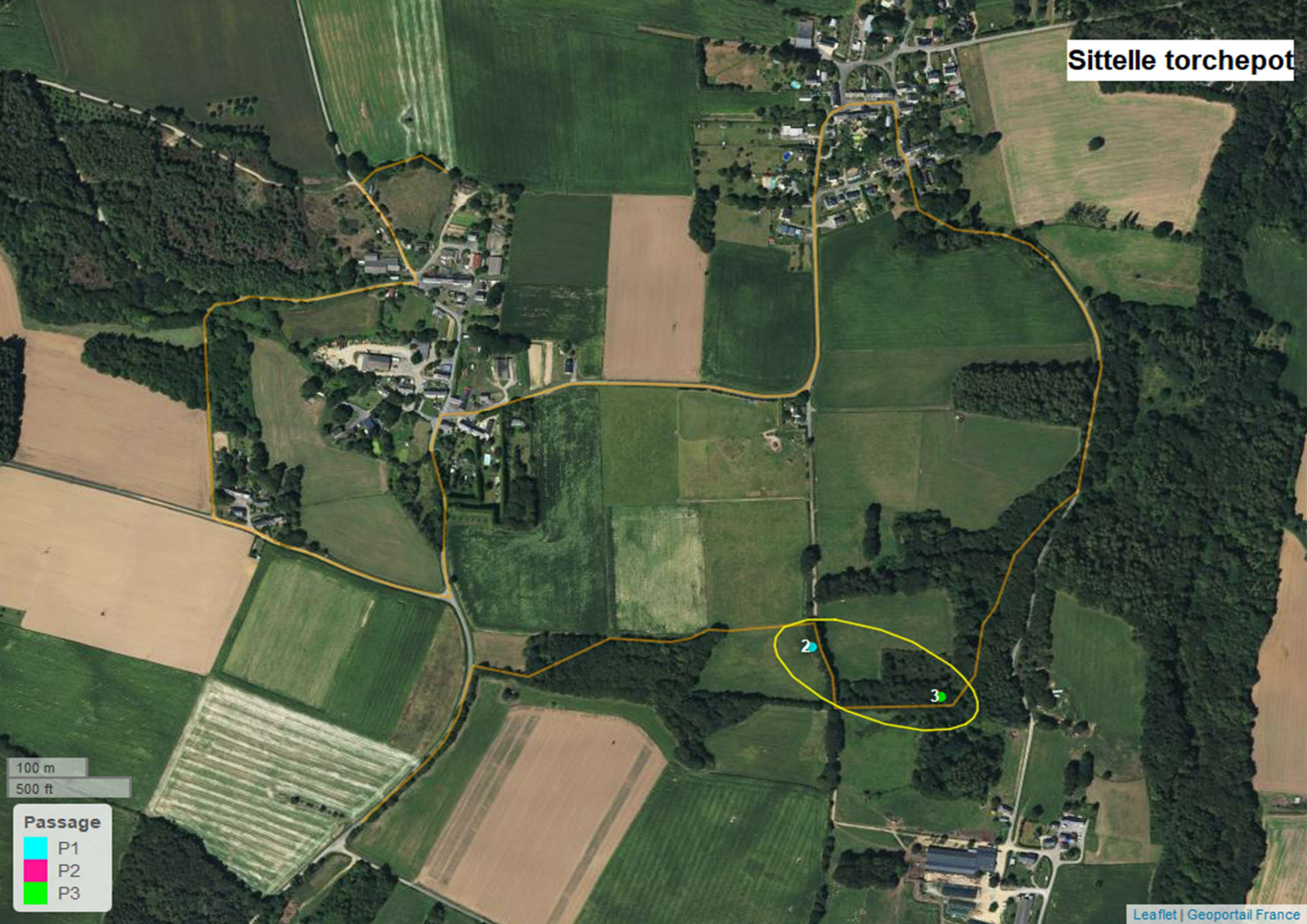
- P1
- P2
- P3



100 m  
500 ft

**Passage**

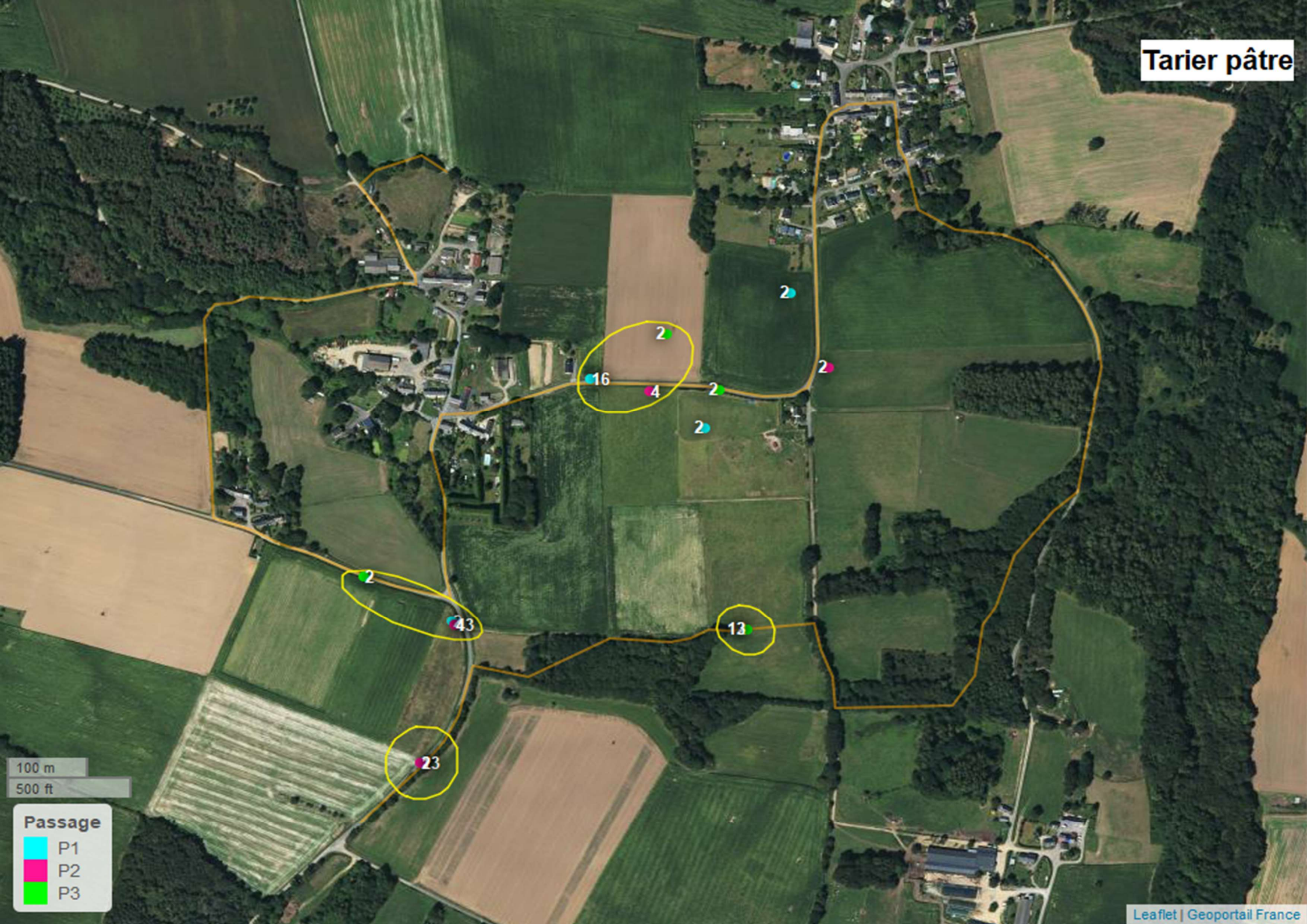
- P1
- P2
- P3



100 m  
500 ft

**Passage**

- P1
- P2
- P3

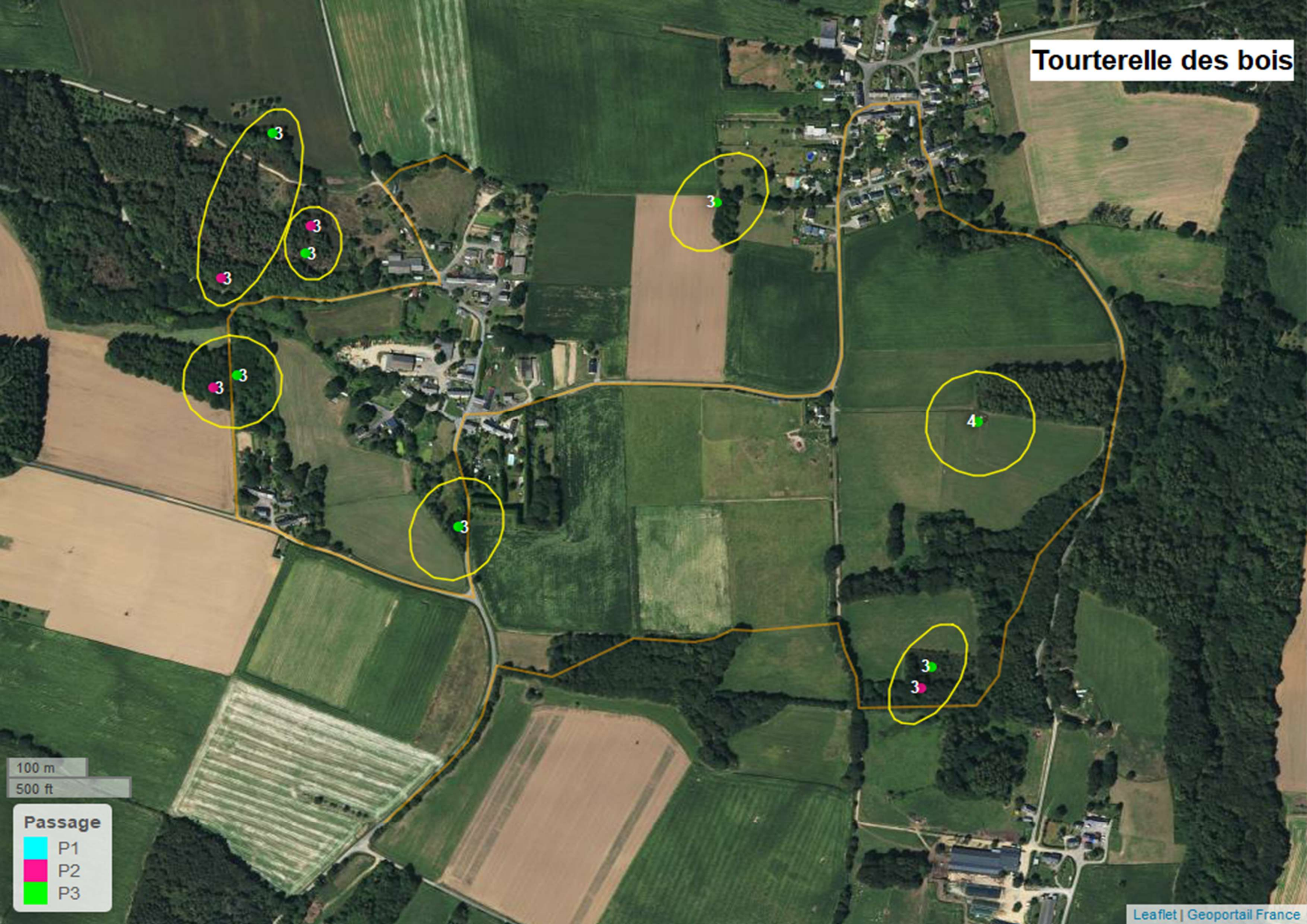


100 m  
500 ft

**Passage**

- P1
- P2
- P3

# Tourterelle des bois

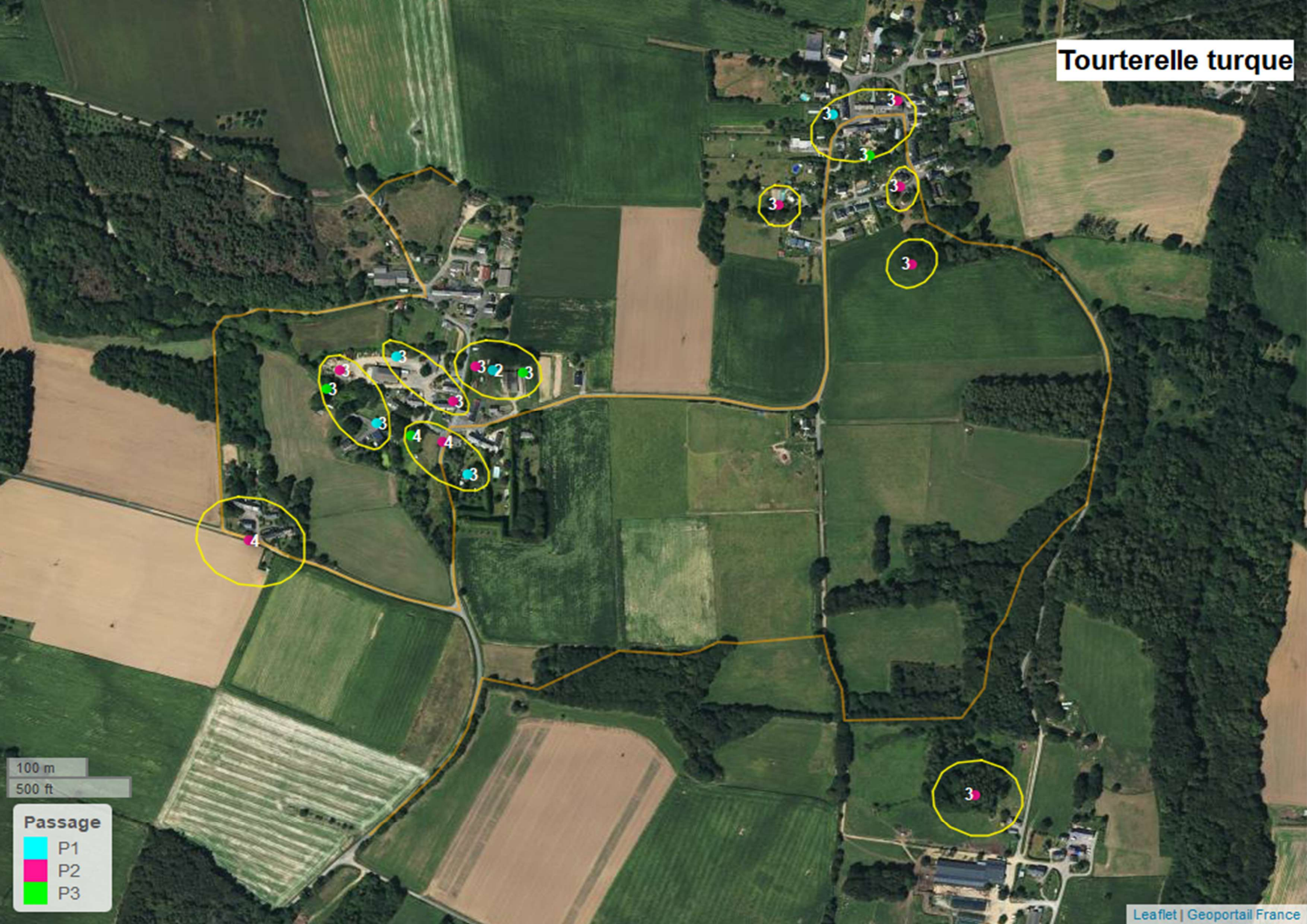


100 m  
500 ft

**Passage**

- P1
- P2
- P3

# Tourterelle turque



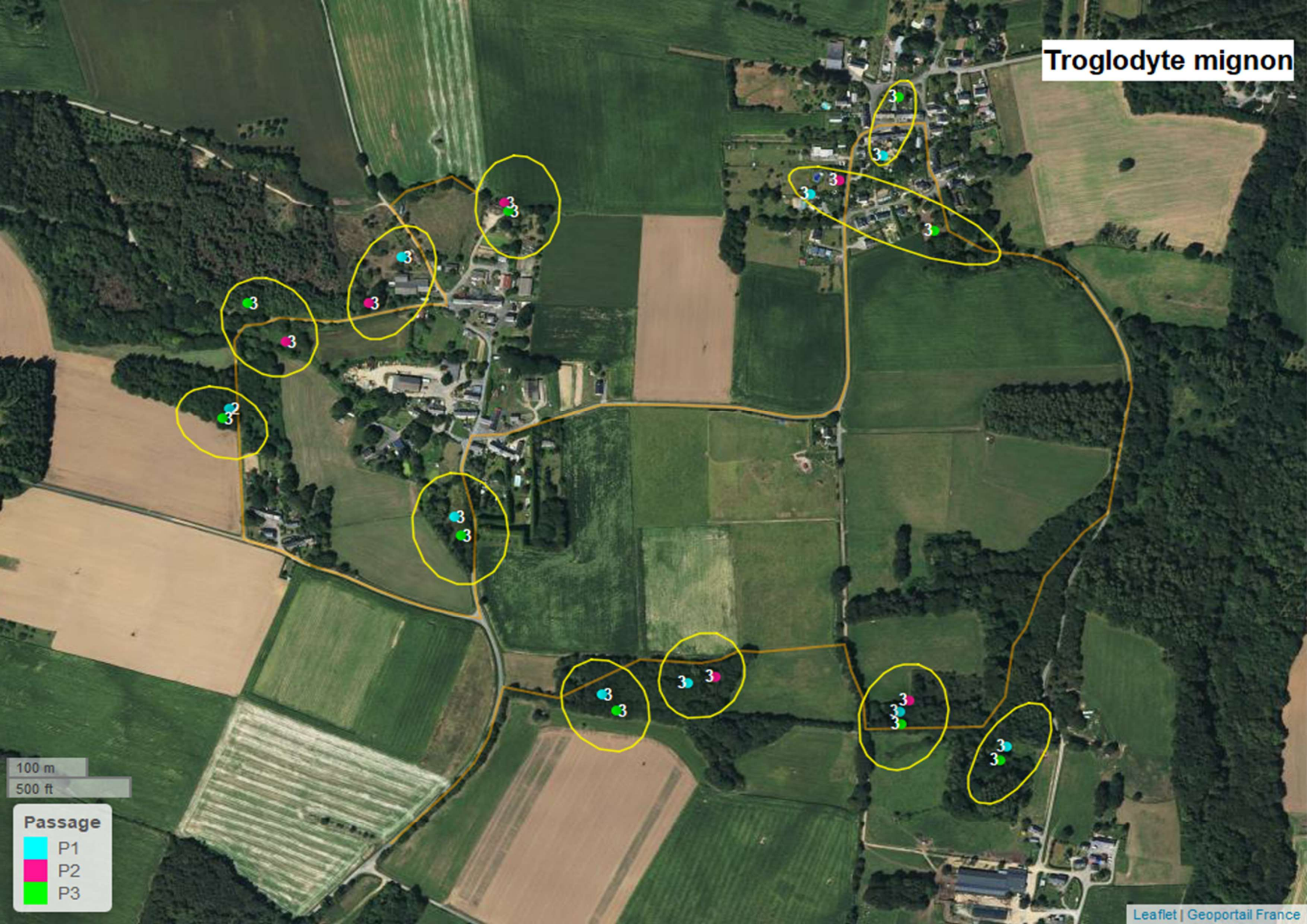
100 m  
500 ft

**Passage**

- P1
- P2
- P3



# Troglodyte mignon



100 m  
500 ft

**Passage**

- P1
- P2
- P3



100 m  
500 ft

**Passage**

- P1
- P2
- P3