



sepnb



Oiseaux Nicheurs Communs de Bretagne Bilan site

Informations générales

Département : 56

Commune : NOYAL-MUZILLAC

Année : 2020

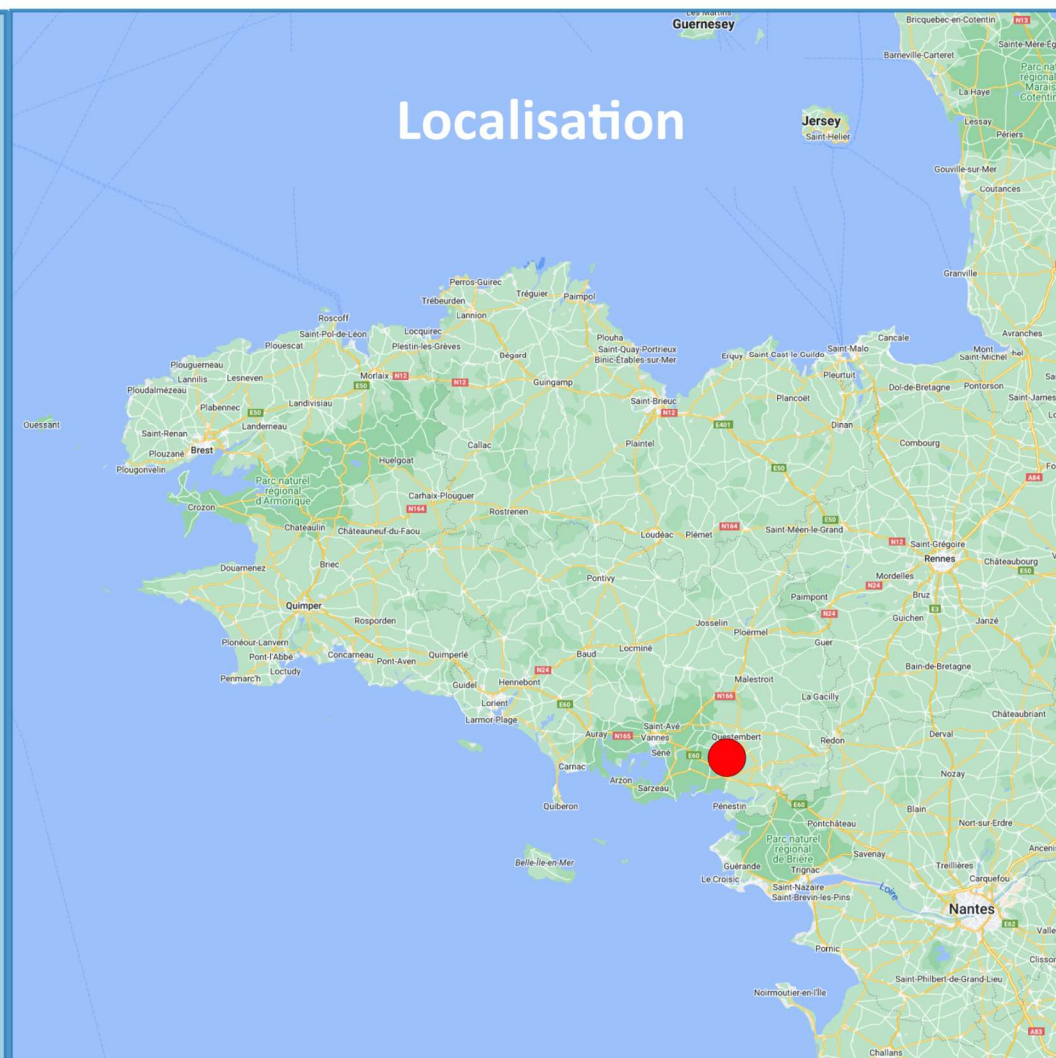
Site : WT3872

Longueur du parcours : 3.47 km

Surface prospectée : 31.955 ha

Observateur : Callard Benjamin

Localisation



Itinéraire WT3872 - 2020



Signification des codes atlas

Nous rappelons ici la signification des 19 codes atlas de Faune Bretagne (seulement 16 dans Naturalist)

| Code atlas | Signification |
|------------|--|
| 1 | Espèce de passage - Non nicheuse |
| 2 | Présence dans son habitat durant sa période de nidification |
| 3 | Mâle chanteur (ou cris de nidification) ou tambourinage en période de reproduction |
| 4 | Couple présent dans son habitat durant sa période de nidification |
| 5 | Comportement territorial (chant, querelles avec des voisins...) observé sur un même territoire 2 journées différentes à 7 jours ou plus d'intervalle |
| 6 | Comportement nuptial : parades, copulation ou échange de nourriture entre adultes |
| 7 | Visite d'un site de nidification probable, distinct d'un site de repos |
| 8 | Cris d'alarme ou tout autre comportement agité indiquant la présence d'un nid ou de jeunes aux alentours |
| 10 | Transport de matériel ou construction d'un nid, forage d'une cavité (pics) |
| 12 | Nid vide ayant été utilisé ou coquilles d'œufs de la présente saison |
| 13 | Jeunes fraîchement envolés (espèces nidicoles) ou poussins (espèces nidifuges) |
| 14 | Adulte gagnant, occupant ou quittant le site d'un nid ; comportement révélateur d'un nid occupé dont le contenu ne peut être vérifié |
| 15 | Adulte transportant un sac fécal |
| 16 | Adulte transportant de la nourriture pour les jeunes durant sa période de nidification |
| 18 | Nid vu avec un adulte couvant |
| 19 | Nid contenant des œufs ou des jeunes (vus ou entendus) |

Suite à l'automatisation des bilans, quelques erreurs ont pu s'insérer dans le dénombrement et les dessins de territoires

Rappels

Protocole ONCB

- C'est un recensement des passereaux et des colombidés qui s'effectue en parcourant un itinéraire (établi et vérifié au préalable) ;
- Les oiseaux coloniaux (hirondelles, martinets, moineaux) et ceux ayant un territoire trop vaste (pics, rapaces) sont considérés hors protocole ;
- Au total, 3 passages sont réalisés sur les mois d'avril, mai et juin ;
- Chaque passage est à faire durant la première quinzaine du mois et en début de matinée, si possible à terminer avant 11h.

Territoires théoriques

Territoires dont le centre et l'étendue correspondent peu voire pas du tout aux territoires réels des oiseaux.

3 conditions permettent de les délimiter :

- **Preuve de nidification** : adulte couvant, jeunes, transport de nourriture etc ;
- **Individu présentant un comportement territorial** : mâle chanteur ou en parade, cris d'alarme... ;
- **2 contacts « groupés » sans comportement territorial** : critère concernant les espèces discrètes visuellement et/ou acoustiquement (Bergeronnette grise, Mésange à longue queue...).

Synthèse des données par espèce






| | P1 | P2 | P3 | Nombre de contacts | Nombre territoire théorique | Liste rouge nat. 2016 | Liste rouge rég. 2021 | Responsabilité biologique régionale |
|------------------------------------|----|----|----|--------------------|-----------------------------|-----------------------|-----------------------|-------------------------------------|
| <i>Accenteur mouchet</i> | 9 | 2 | 2 | 13 | 8 | LC | LC | modérée |
| <i>Alouette des champs</i> | 3 | NA | 1 | 4 | 3 | NT | VU | élevée |
| <i>Alouette lulu</i> | NA | NA | 3 | 3 | 3 | LC | LC | mineure |
| <i>Bergeronnette des ruisseaux</i> | NA | NA | 1 | 1 | 1 | LC | LC | modérée |
| <i>Bergeronnette grise</i> | 1 | 1 | 1 | 3 | 2 | LC | LC | modérée |
| <i>Bouscarle de Cetti</i> | 1 | NA | NA | 1 | 1 | NT | LC | élevée |
| <i>Bouvreuil pivoine</i> | NA | 1 | NA | 1 | 1 | VU | NT | modérée |
| <i>Chardonneret élégant</i> | NA | 1 | 4 | 5 | 2 | VU | LC | élevée |
| <i>Étourneau sansonnet</i> | 3 | 2 | 5 | 10 | 2 | LC | LC | modérée |
| <i>Faisan de Colchide</i> | 2 | NA | NA | 2 | 1 | LC | DD | modérée |
| <i>Fauvette à tête noire</i> | 8 | 9 | 9 | 26 | 14 | LC | LC | modérée |
| <i>Fauvette des jardins</i> | NA | 1 | NA | 1 | 1 | NT | LC | modérée |
| <i>Geai des chênes</i> | NA | 1 | 1 | 2 | 1 | LC | LC | modérée |
| <i>Grimpereau des jardins</i> | 1 | NA | 1 | 2 | 1 | LC | LC | modérée |
| <i>Grive musicienne</i> | 1 | 1 | 2 | 4 | 4 | LC | LC | modérée |
| <i>Hypolaïs polyglotte</i> | NA | 2 | NA | 2 | 2 | LC | LC | mineure |
| <i>Merle noir</i> | 9 | 8 | 11 | 28 | 12 | LC | LC | modérée |
| <i>Mésange à longue queue</i> | 3 | 2 | NA | 5 | 4 | LC | LC | modérée |
| <i>Mésange bleue</i> | 17 | 12 | 7 | 36 | 19 | LC | LC | modérée |
| <i>Mésange charbonnière</i> | 22 | 8 | 2 | 32 | 21 | LC | LC | modérée |
| <i>Pie bavarde</i> | 2 | 2 | 5 | 9 | 1 | LC | LC | modérée |
| <i>Pigeon ramier</i> | 14 | 15 | 17 | 46 | 20 | LC | LC | modérée |
| <i>Pinson des arbres</i> | 40 | 34 | 35 | 109 | 54 | LC | LC | modérée |
| <i>Pouillot véloce</i> | 12 | 9 | 6 | 27 | 14 | LC | LC | modérée |
| <i>Roitelet huppé</i> | 1 | NA | 1 | 2 | 1 | NT | LC | modérée |
| <i>Rougegorge familier</i> | 19 | 17 | 11 | 47 | 26 | LC | LC | modérée |
| <i>Serin cini</i> | NA | 1 | NA | 1 | 1 | VU | LC | modérée |
| <i>Sittelle torchepot</i> | NA | 1 | NA | 1 | 1 | LC | LC | modérée |
| <i>Tarier pâtre</i> | NA | 1 | NA | 1 | 1 | NT | LC | modérée |
| <i>Tourterelle turque</i> | 3 | 5 | 3 | 11 | 5 | LC | LC | modérée |
| <i>Troglodyte mignon</i> | 13 | 13 | 15 | 41 | 23 | LC | LC | modérée |
| <i>Verdier d'Europe</i> | NA | 6 | 4 | 10 | 7 | VU | VU | élevée |

Données avec NA :

- P1/P2/P3 : espèce non contactée ;
- Nombre de territoires théoriques : espèce hors protocole ou contactée mais sans territoire.

Légende générale

Contacts

- | | | | |
|---|--------------------------|---|----------------------|
|  | Premier passage : avril |  | Itinéraire |
|  | Deuxième passage : mai | | |
|  | Troisième passage : juin |  | Territoire théorique |
| 3 | Code atlas | | |

Accenteur mouchet



100 m
500 ft

Passage

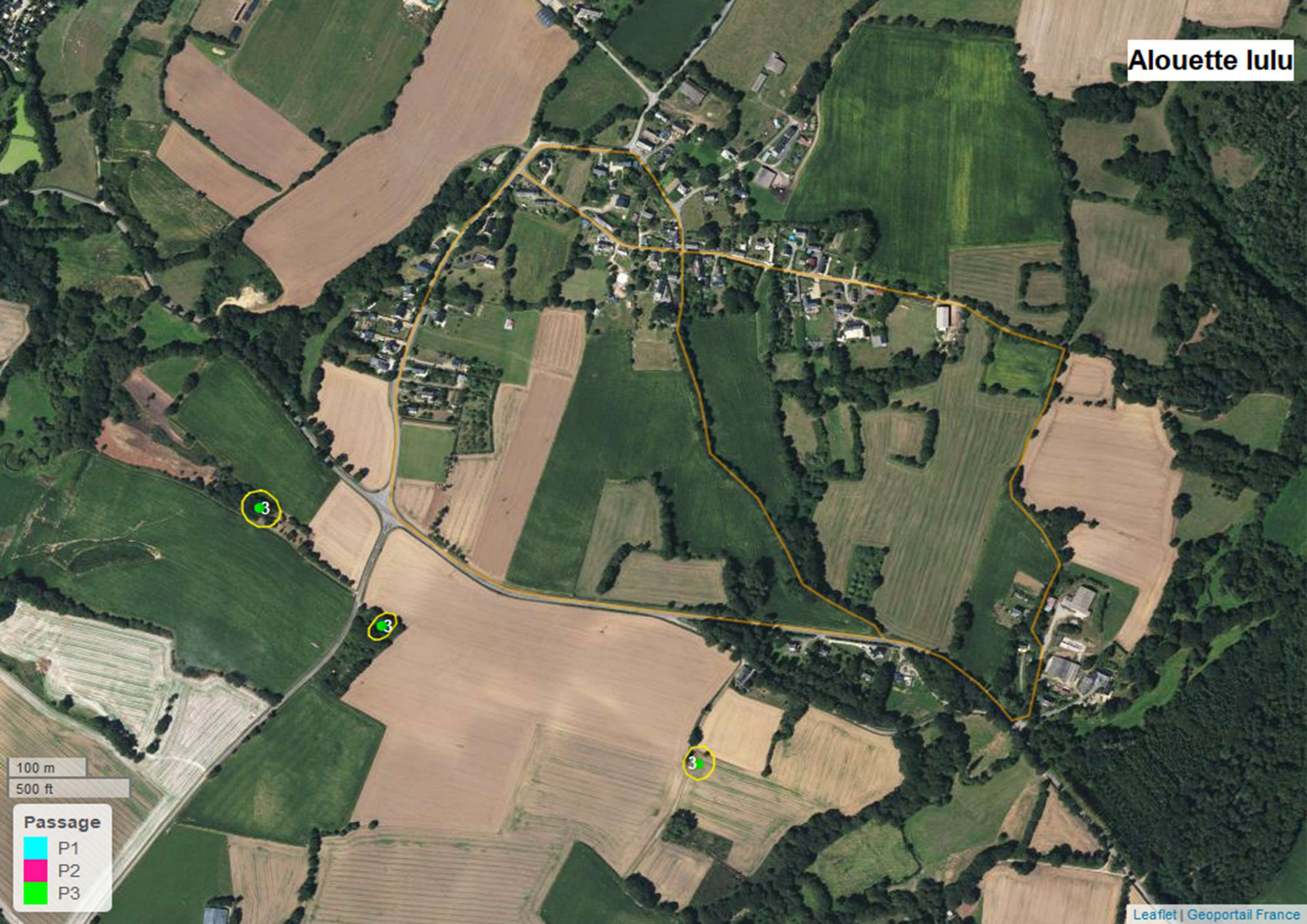
- P1
- P2
- P3

Alouette des champs



100 m
500 ft

- Passage**
- P1
 - P2
 - P3



100 m
500 ft

Passage

- P1
- P2
- P3

Bergeronnette des ruisseaux



100 m
500 ft

Passage

- P1
- P2
- P3

Bergeronnette grise



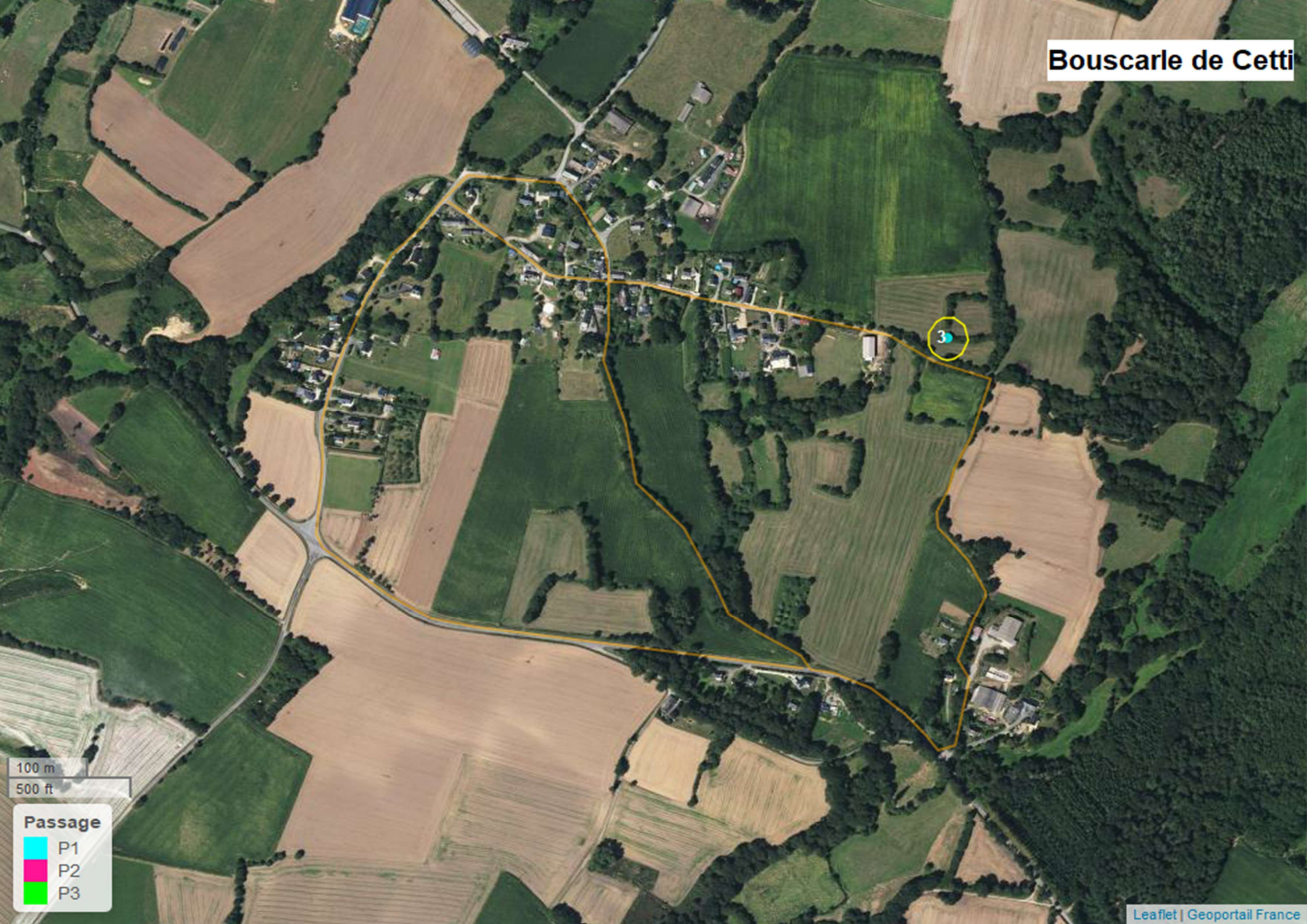
16

3
3

100 m
500 ft

Passage

- P1
- P2
- P3

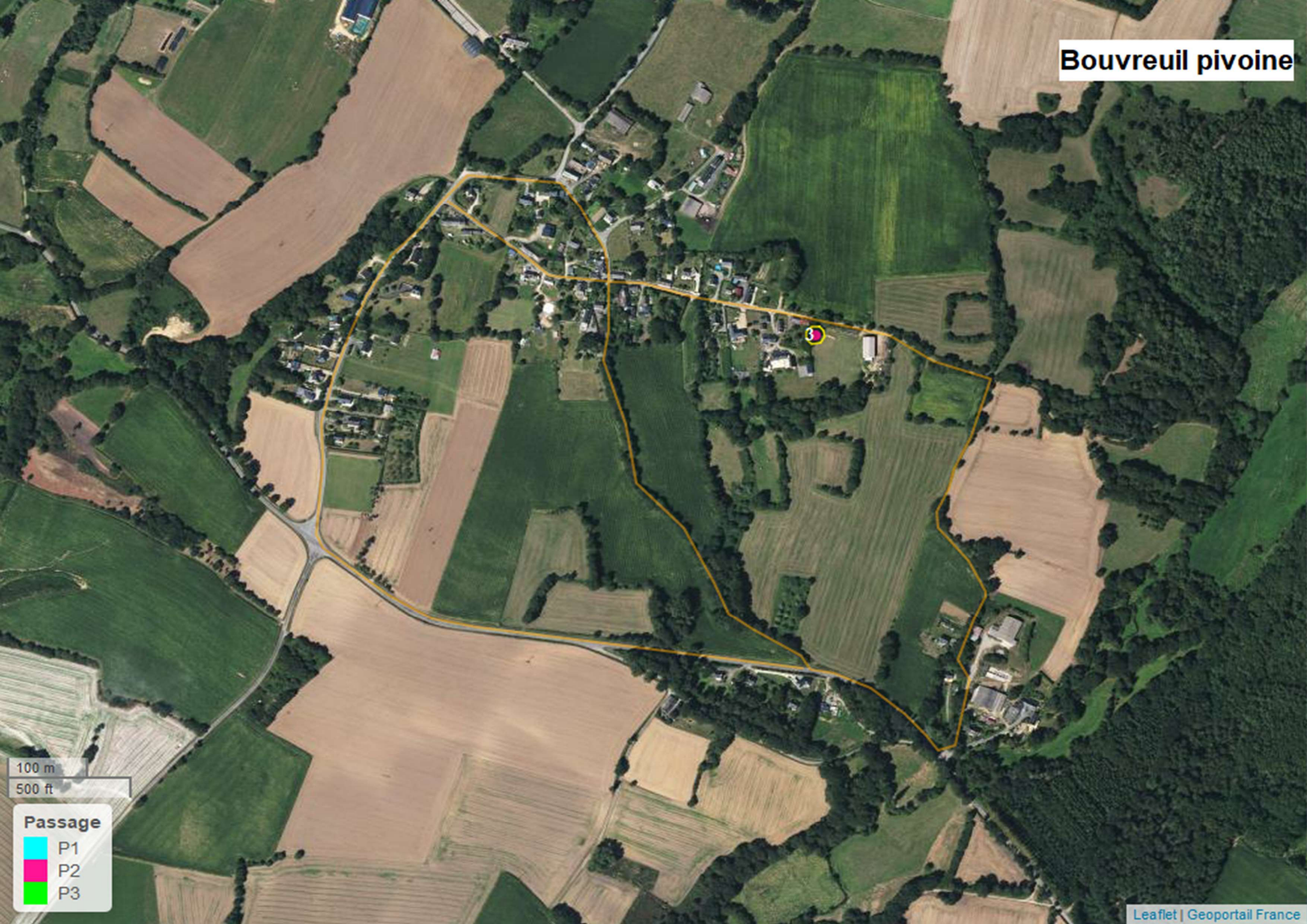


100 m
500 ft

Passage

- P1
- P2
- P3

Bouvreuil pivoine



100 m
500 ft

- Passage**
- P1
 - P2
 - P3

Chardonneret élégant

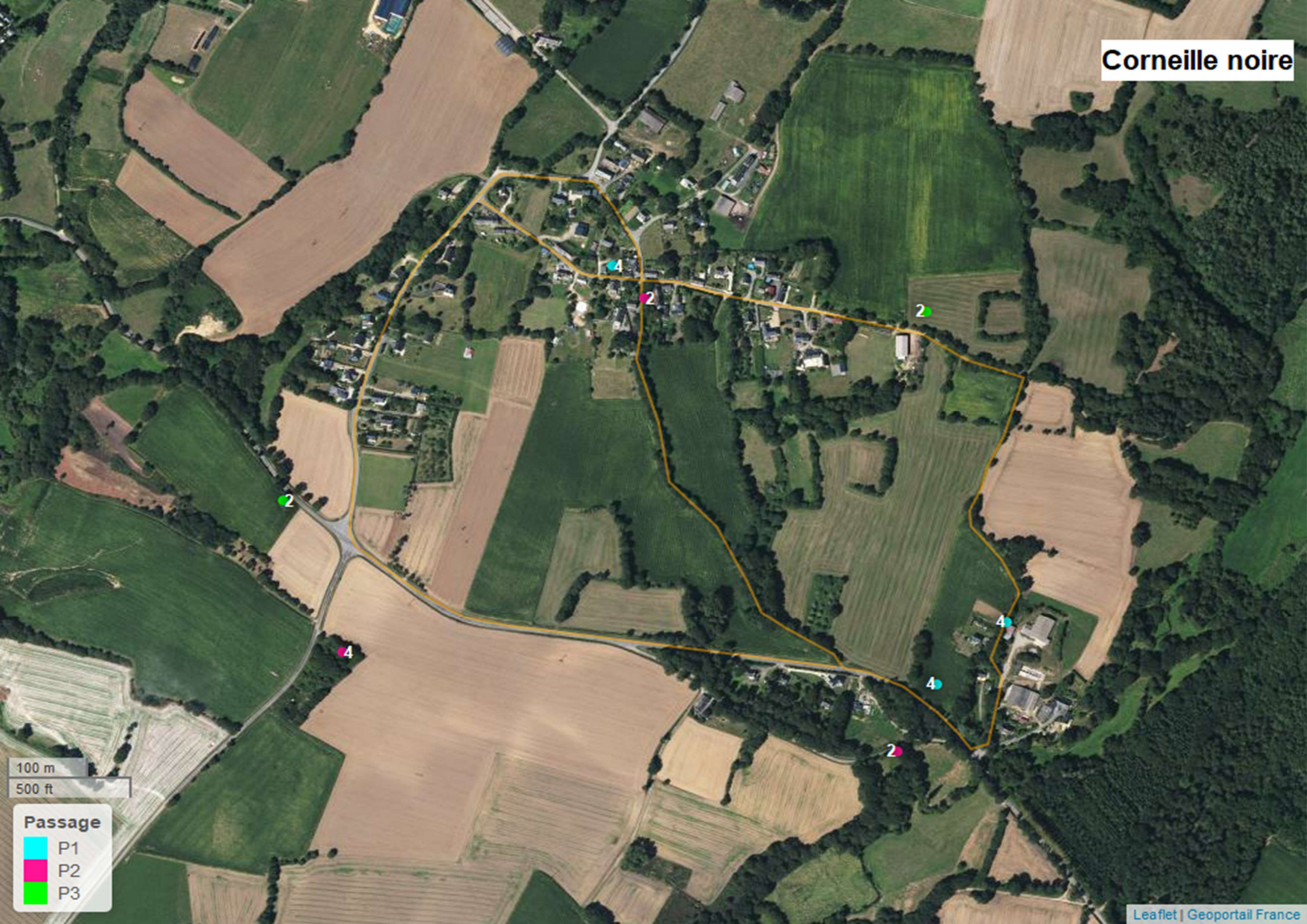


100 m
500 ft

Passage

- P1
- P2
- P3

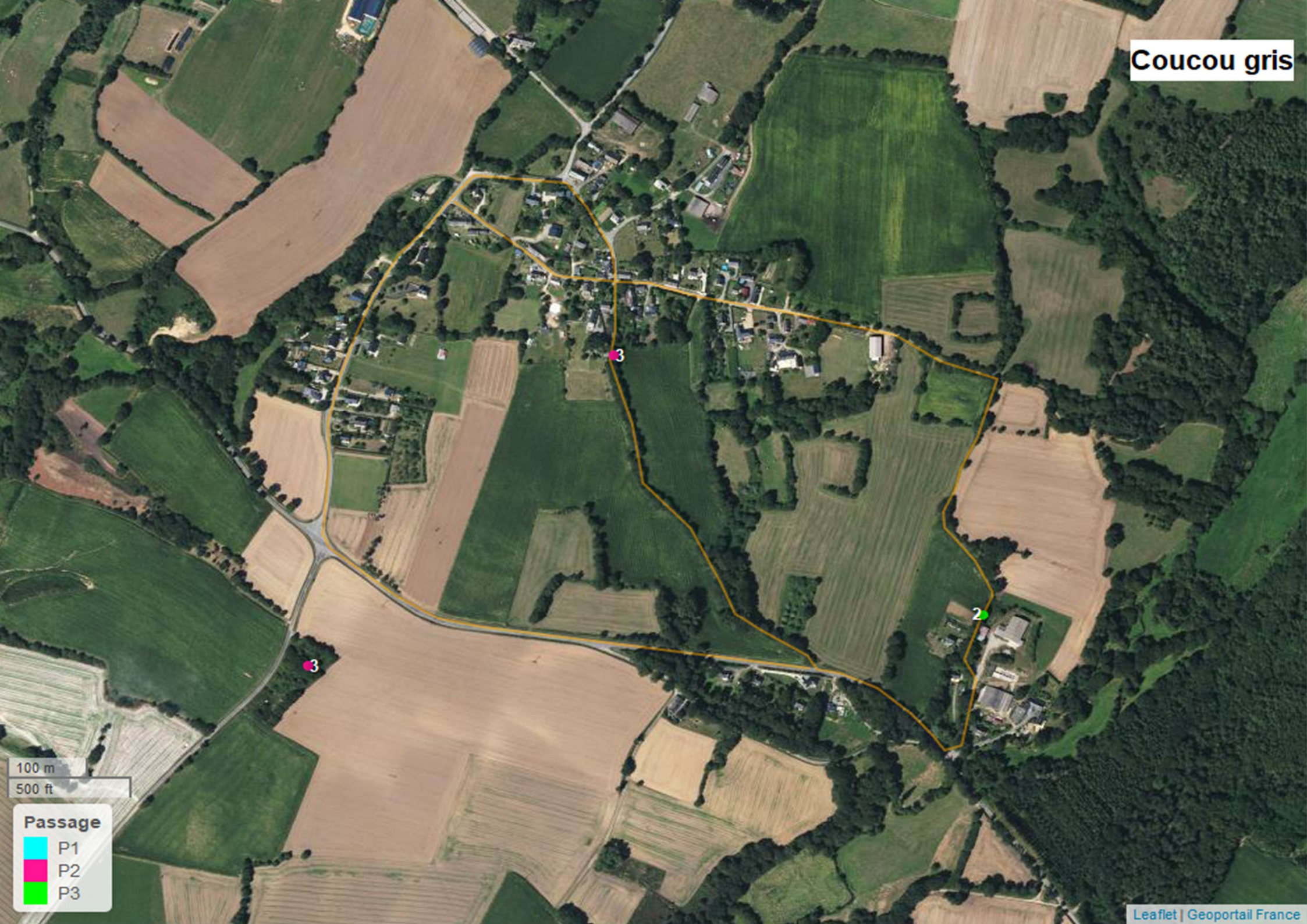
Corneille noire



100 m
500 ft

Passage

- P1
- P2
- P3



100 m
500 ft

Passage

- P1
- P2
- P3

Étourneau sansonnet



100 m
500 ft

Passage

- P1
- P2
- P3

Faisan de Colchide

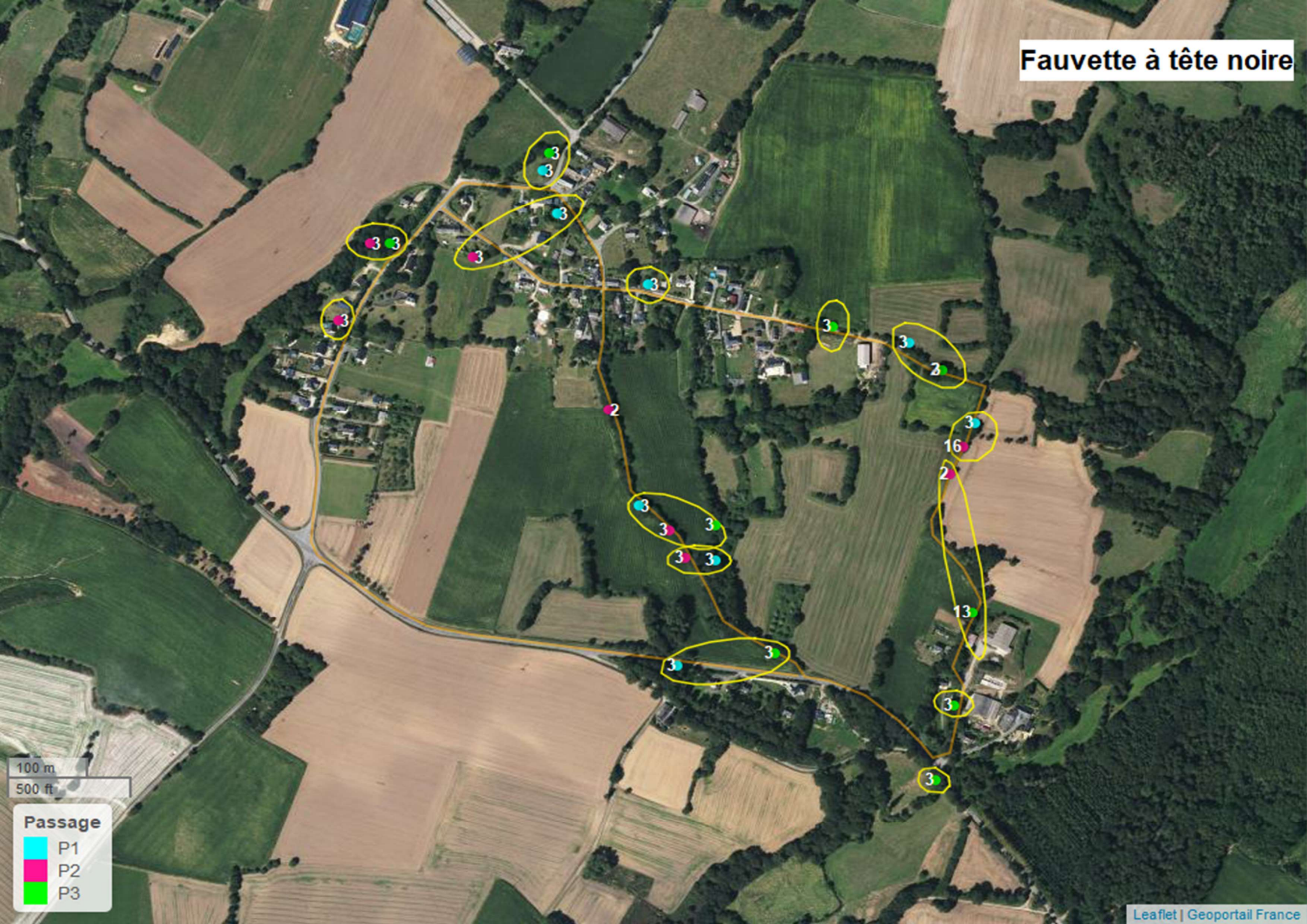


100 m
500 ft

Passage

- P1
- P2
- P3

Fauvette à tête noire



100 m
500 ft

Passage
P1
P2
P3

Fauvette des jardins

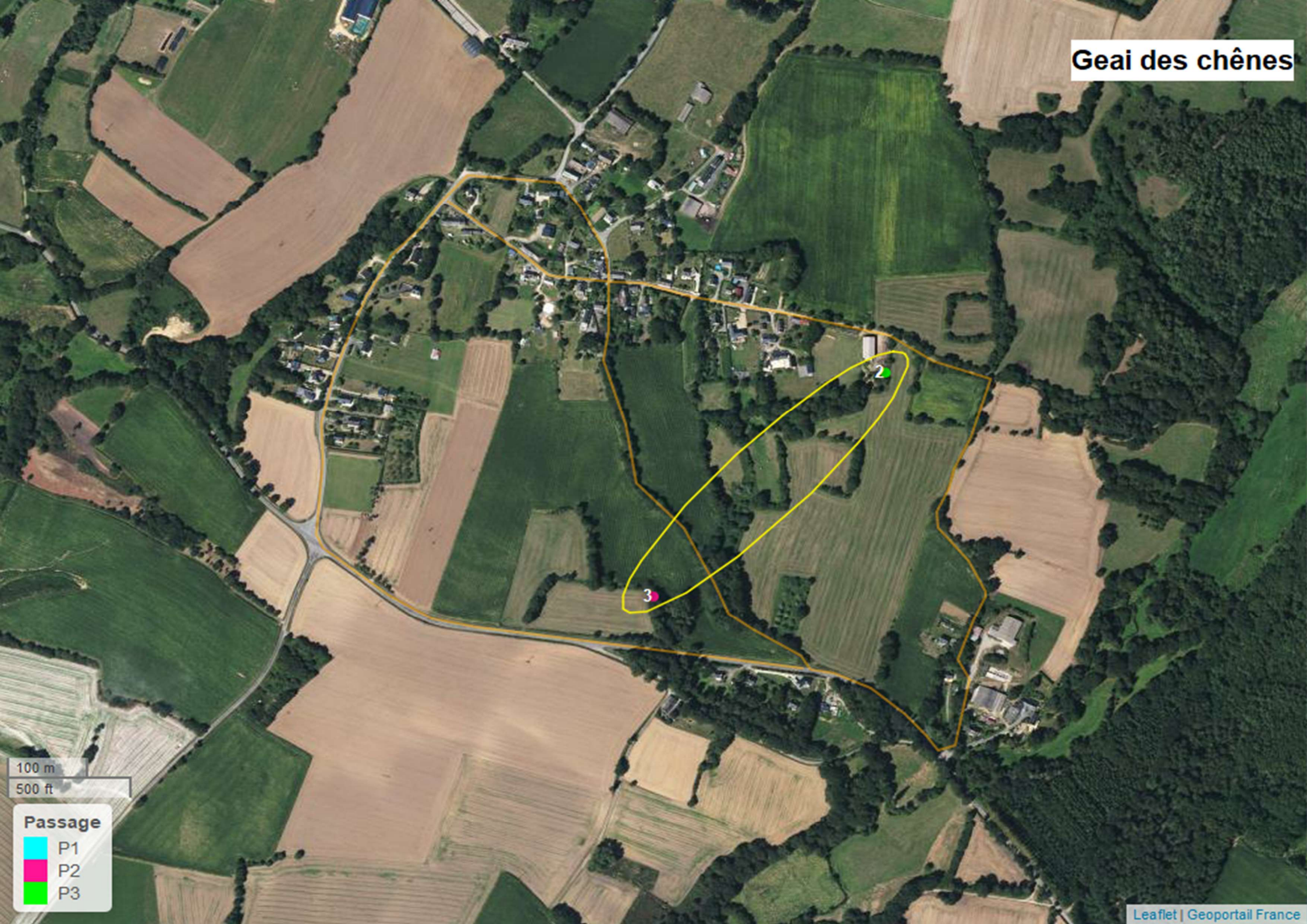


100 m
500 ft

Passage

- P1
- P2
- P3

Geai des chênes



100 m
500 ft

- Passage**
- P1
 - P2
 - P3

Grimpereau des jardins



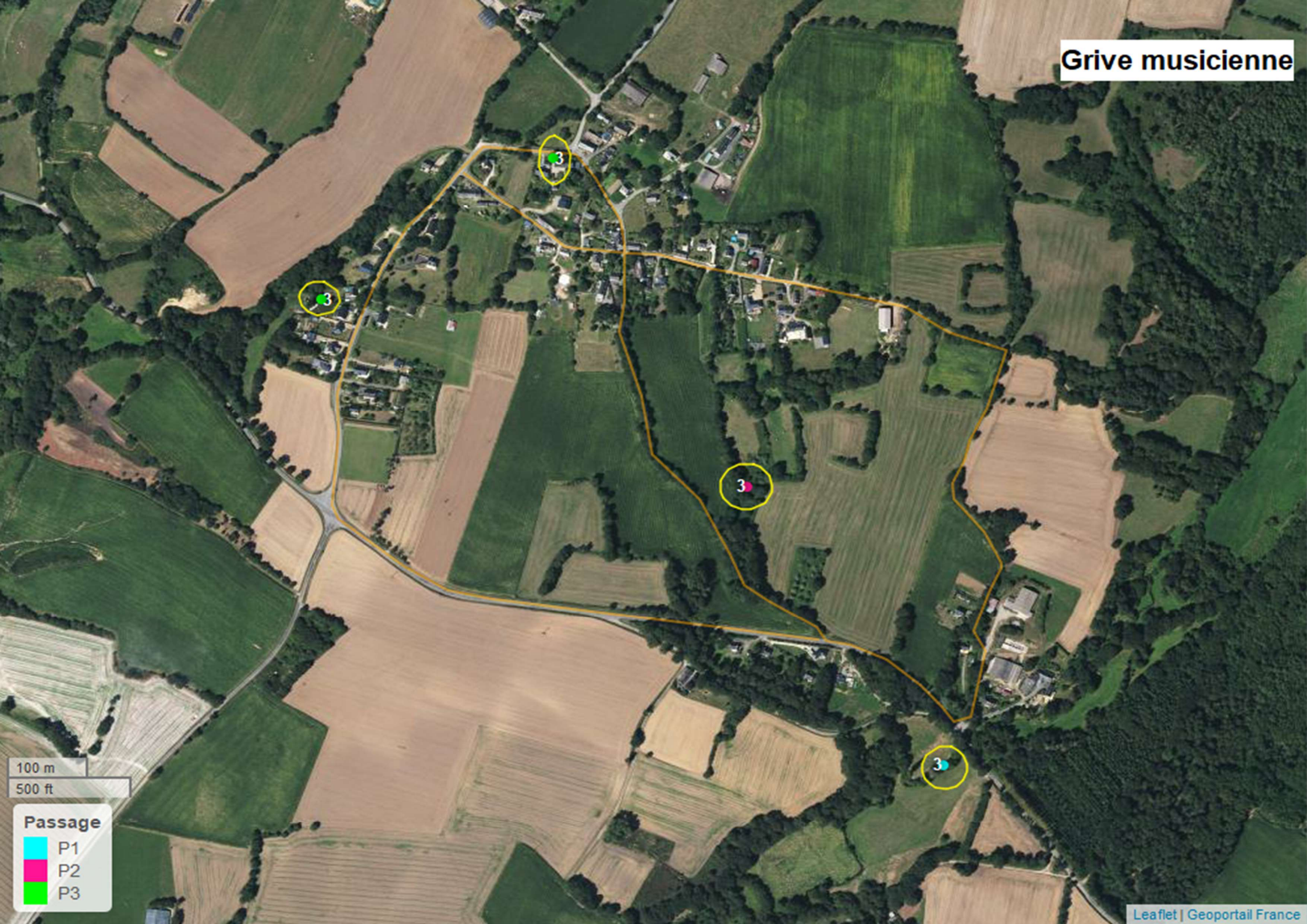
100 m

500 ft

Passage

- P1
- P2
- P3

Grive musicienne

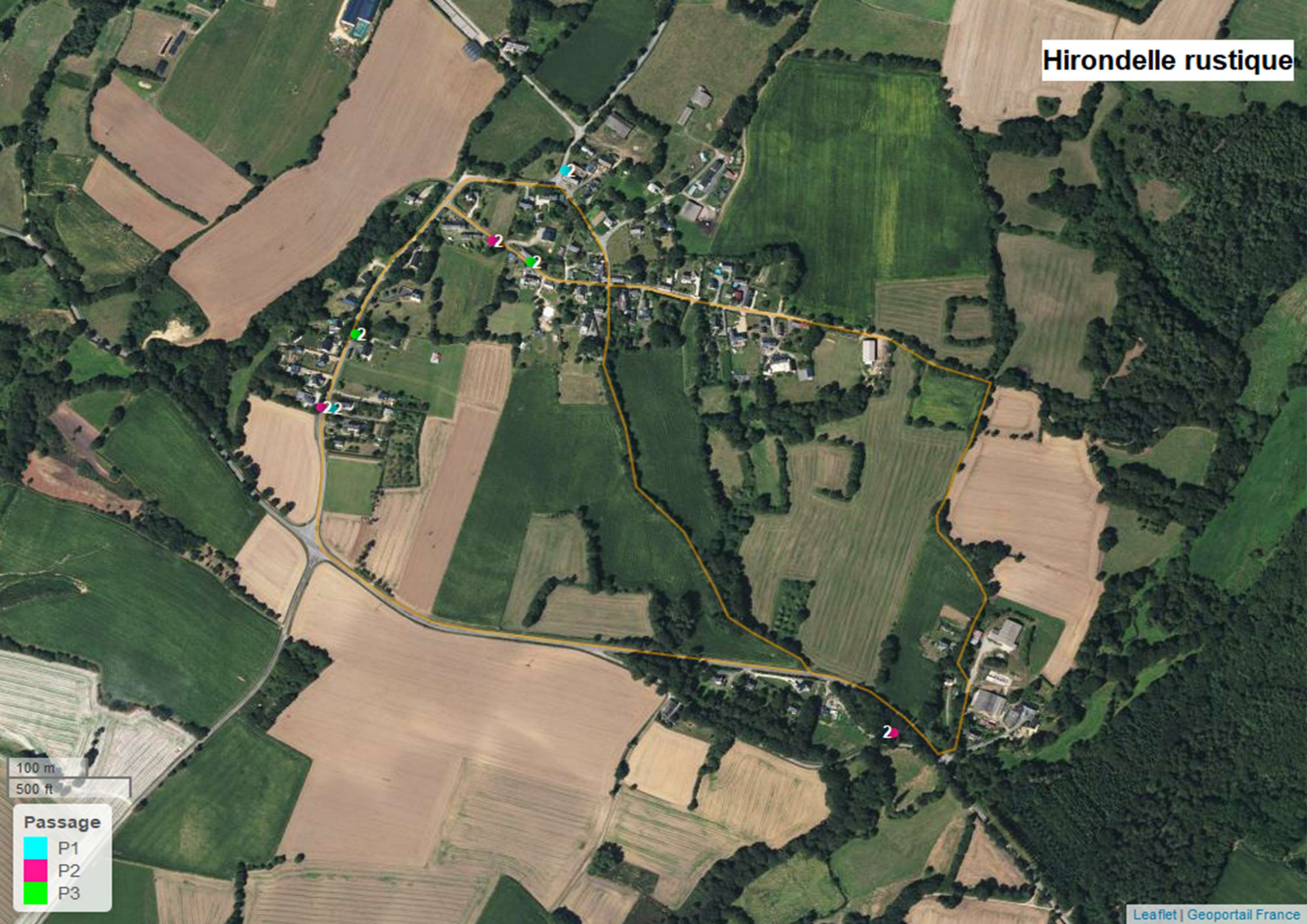


100 m
500 ft

Passage

- P1
- P2
- P3

Hirondelle rustique




100 m
500 ft

Passage

- P1
- P2
- P3

Huppe fasciée

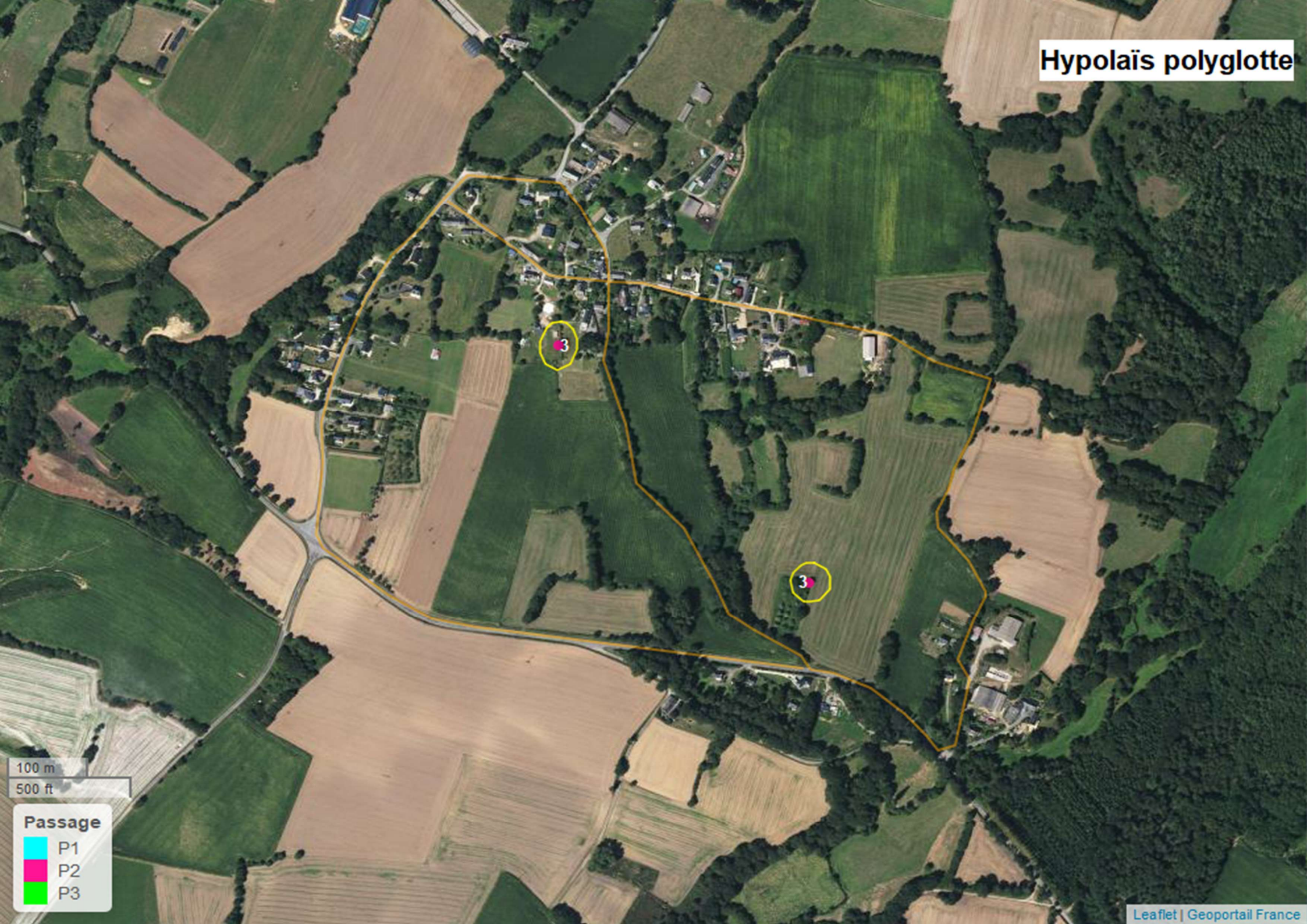


100 m
500 ft

Passage

- P1
- P2
- P3

Hypolaïs polyglotte



100 m
500 ft

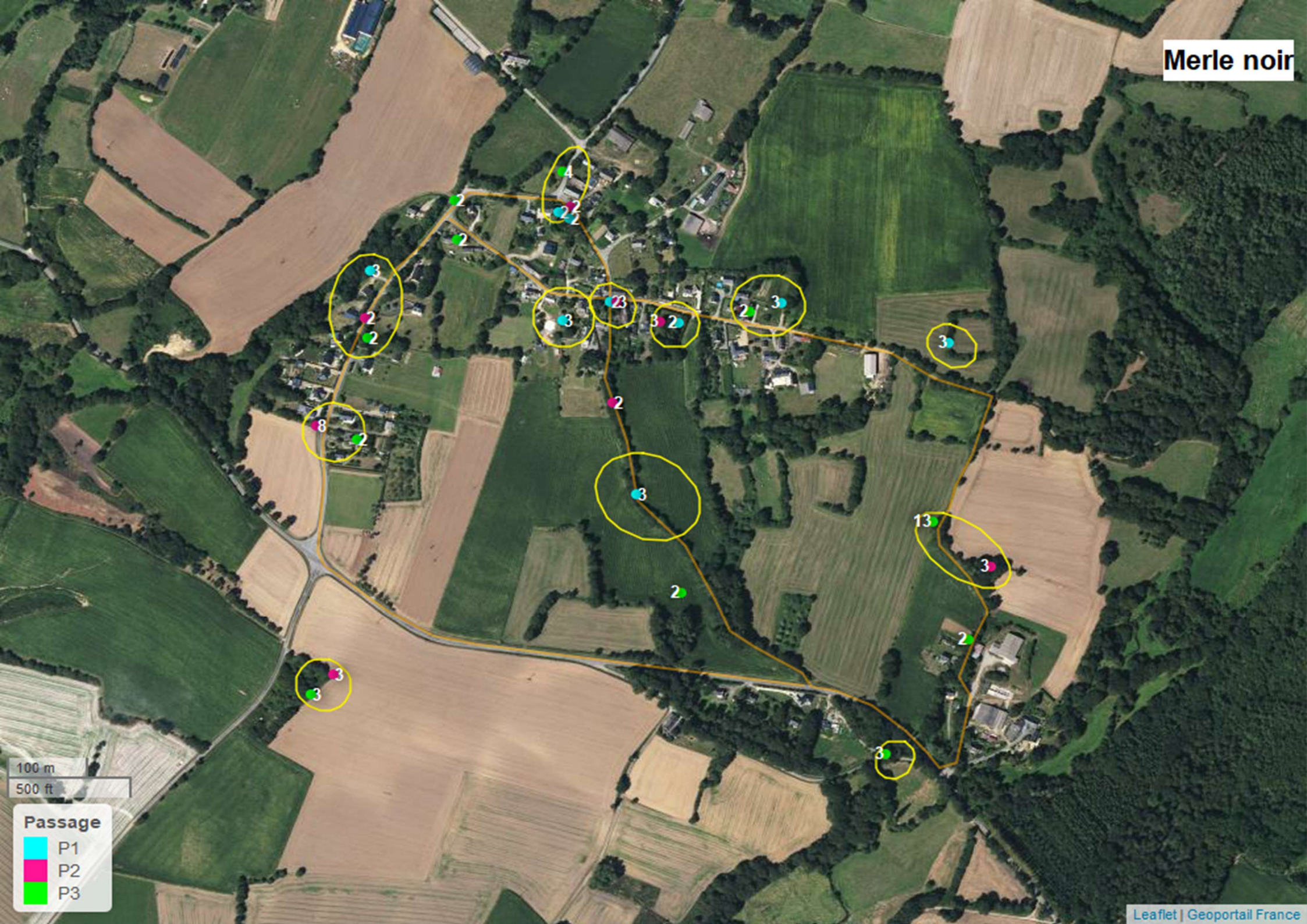
- Passage**
- P1
 - P2
 - P3



100 m
500 ft

Passage

- P1
- P2
- P3



100 m
500 ft

Passage

- P1
- P2
- P3

Mésange à longue queue



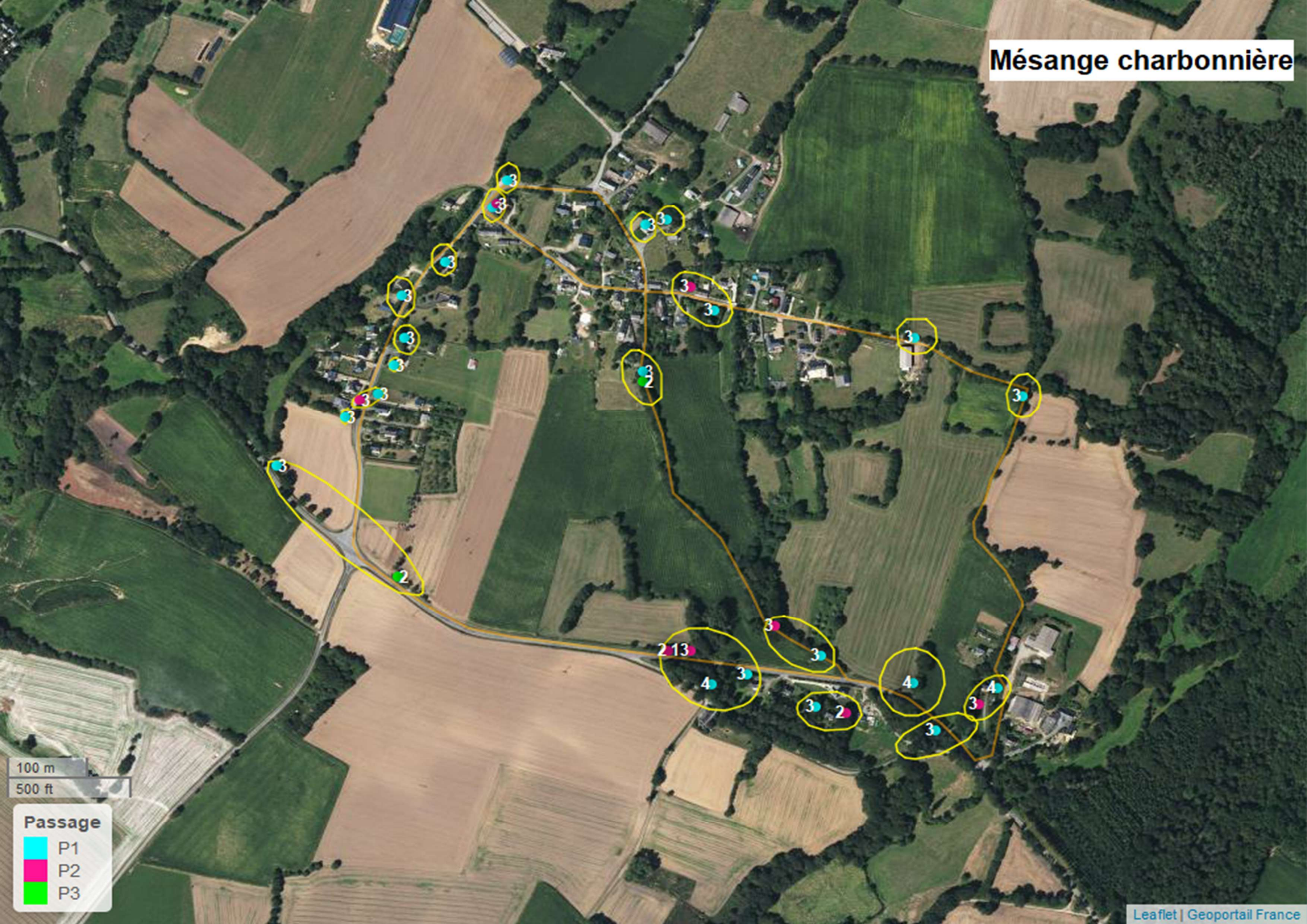
100 m

500 ft

Passage

- P1
- P2
- P3

Mésange charbonnière



100 m
500 ft

Passage

- P1
- P2
- P3



100 m

500 ft

Passage

- P1
- P2
- P3

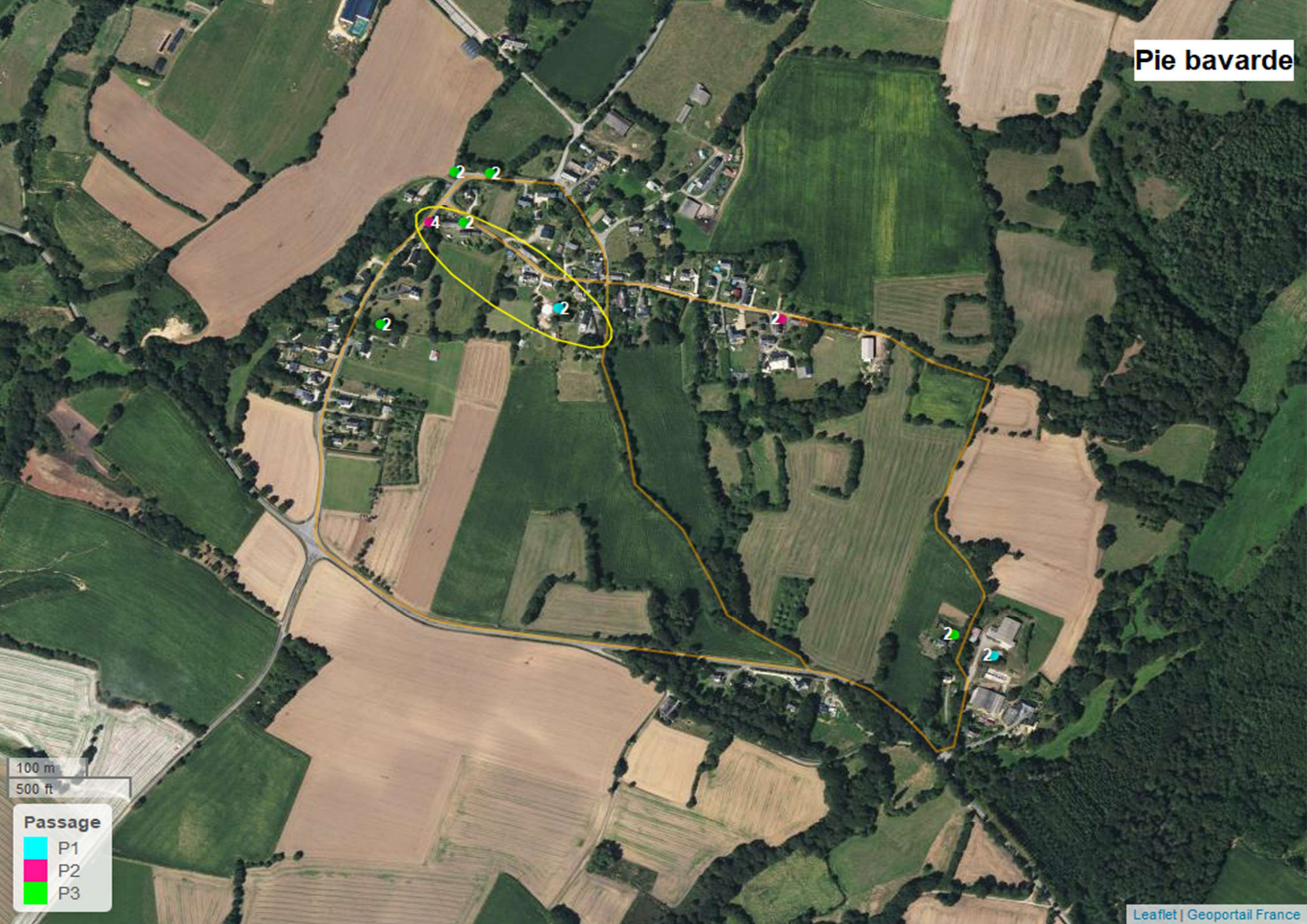


100 m

500 ft

Passage

- P1
- P2
- P3



100 m
500 ft

Passage

- P1
- P2
- P3

Pigeon ramier

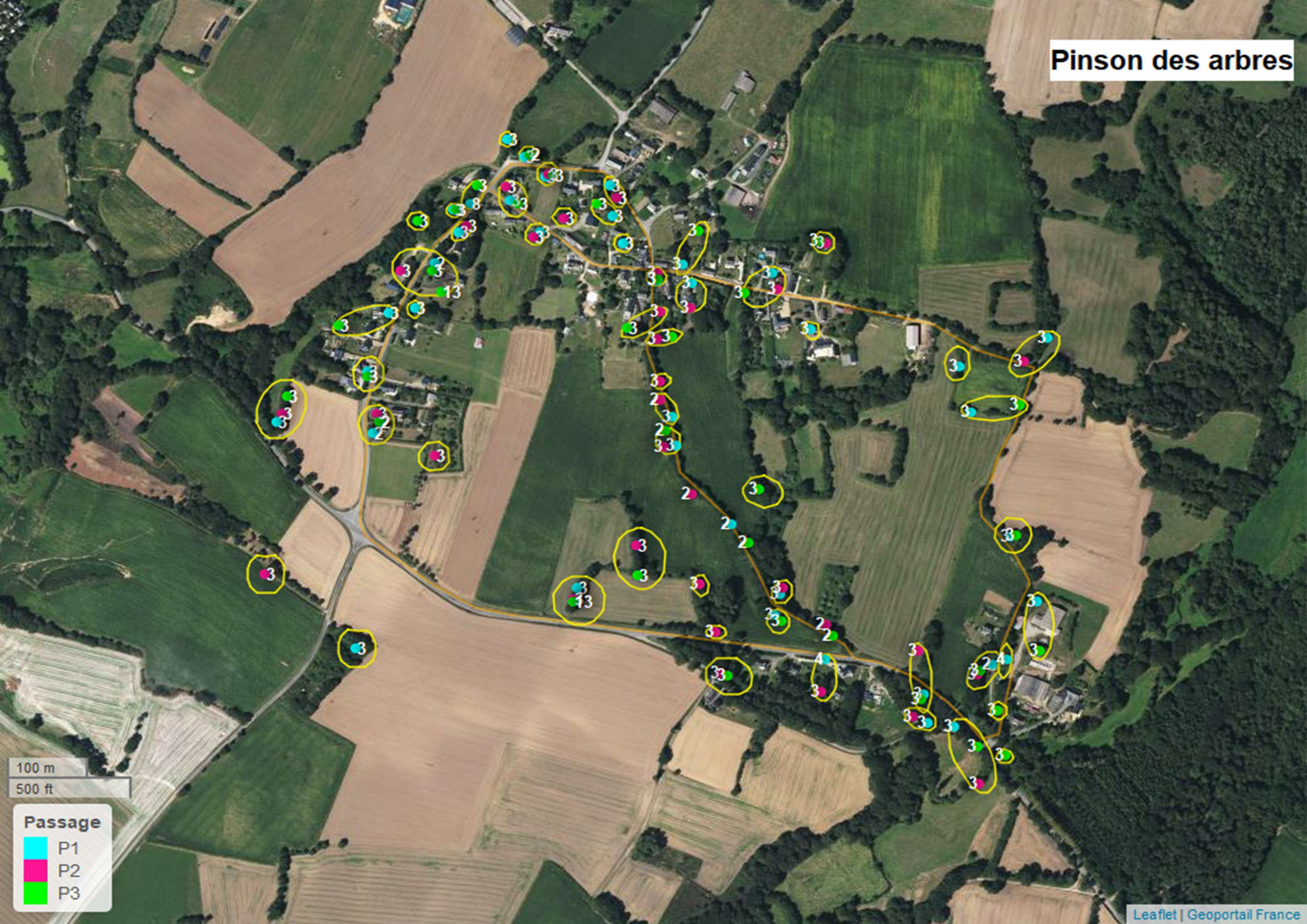


100 m
500 ft

Passage

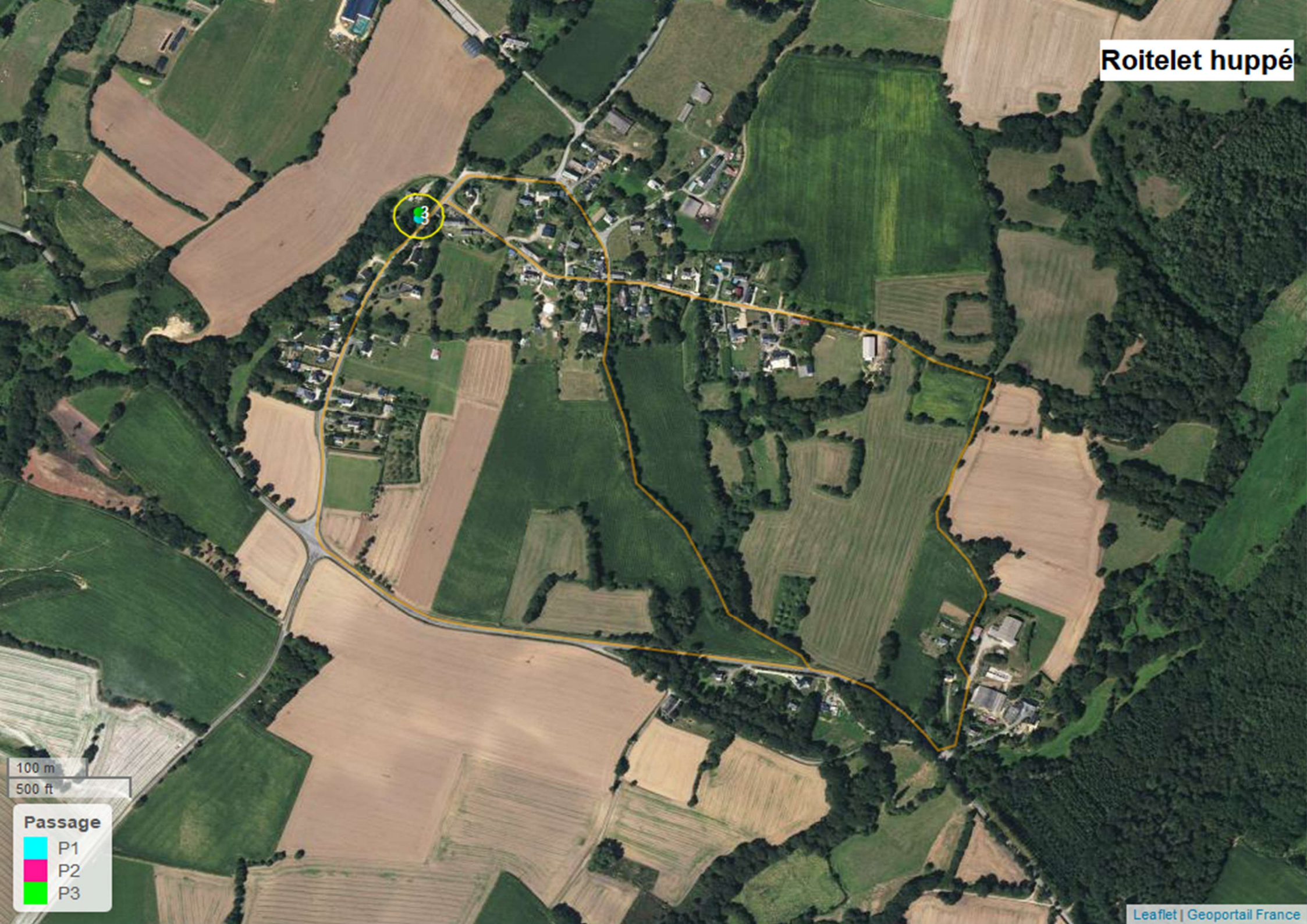
- P1
- P2
- P3

Pinson des arbres



100 m
500 ft

Passage
P1
P2
P3

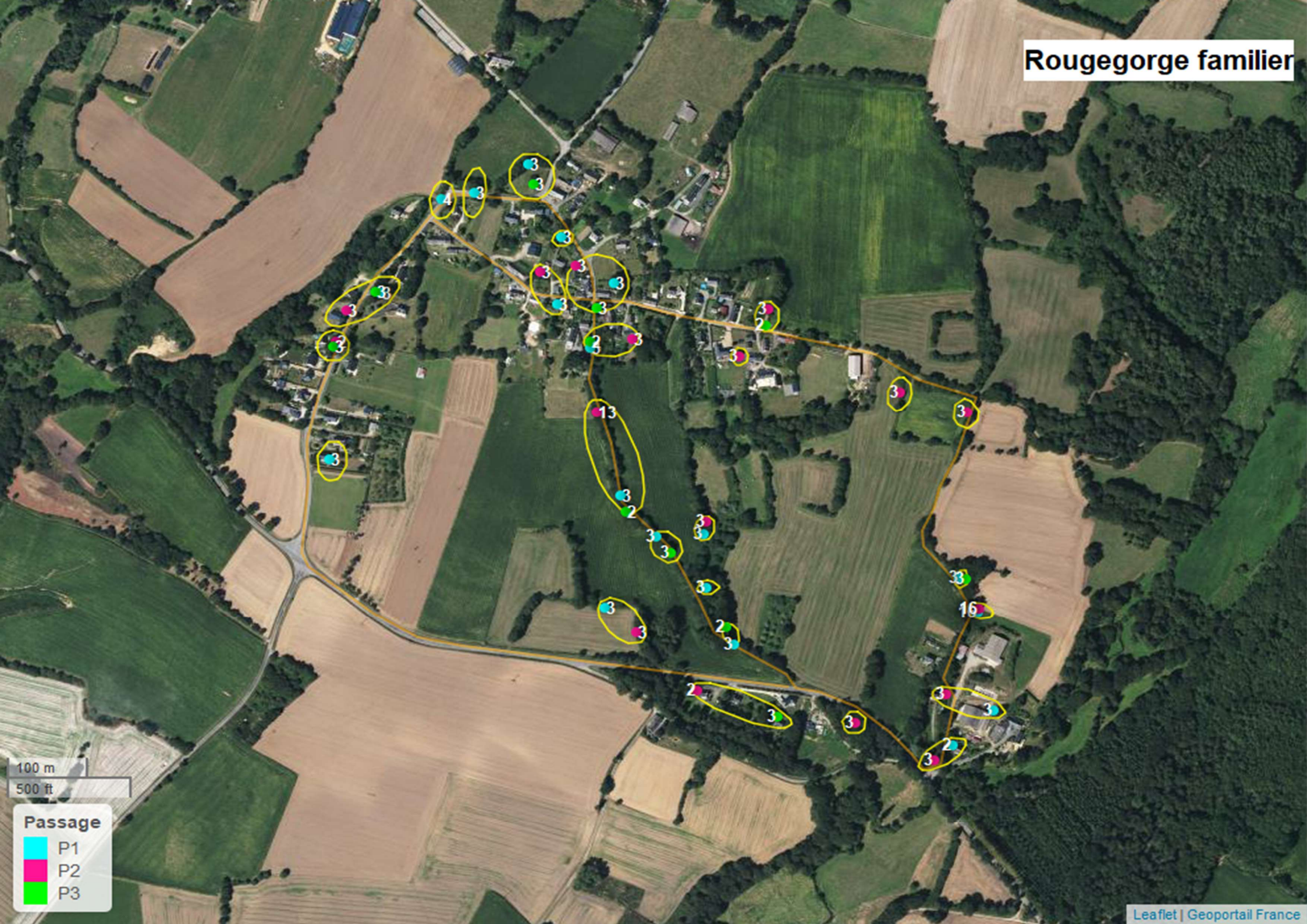


100 m
500 ft

Passage

- P1
- P2
- P3

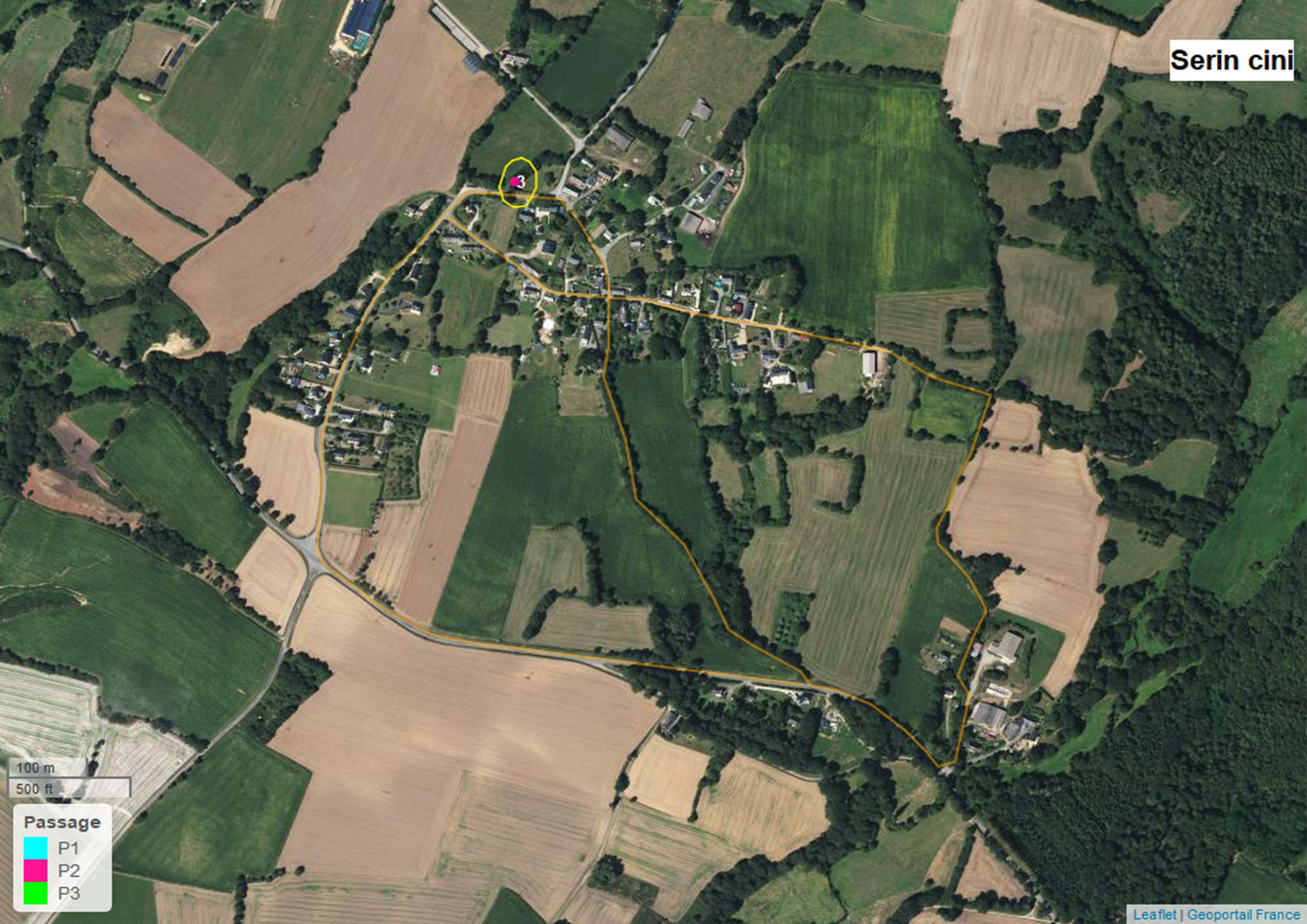
Rougegorge familial



100 m
500 ft

Passage

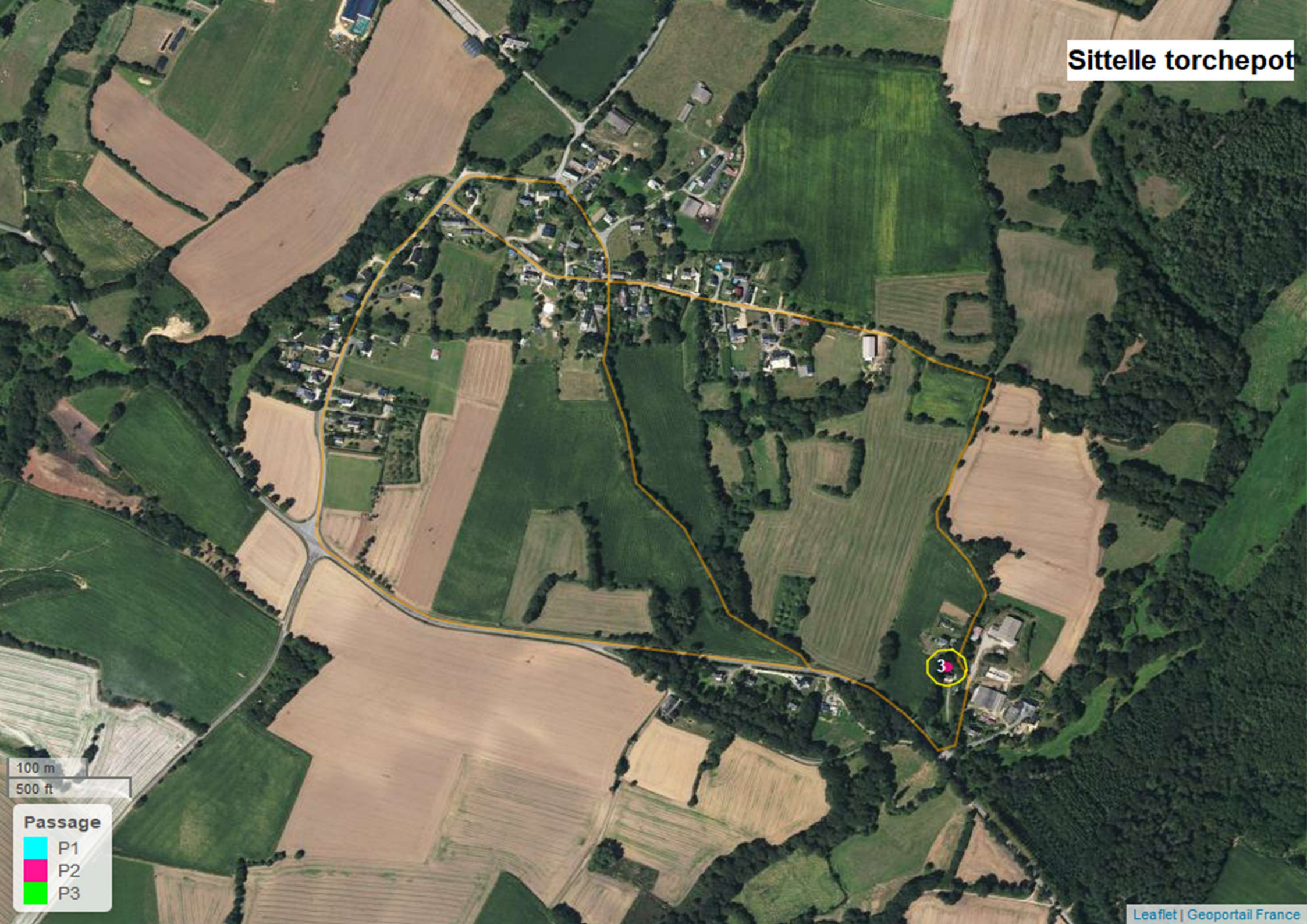
- P1
- P2
- P3



100 m
500 ft

Passage

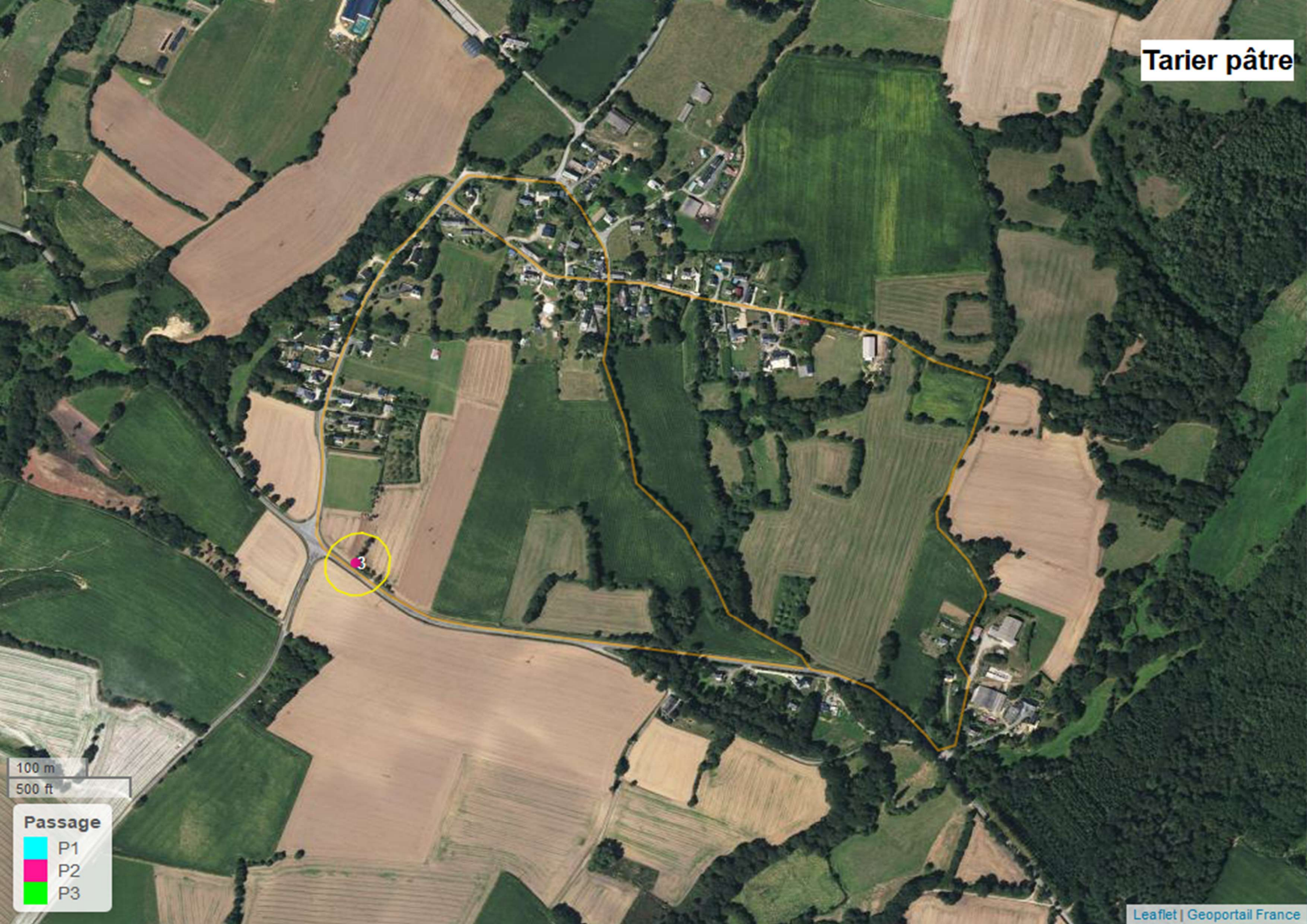
- P1
- P2
- P3



100 m
500 ft

Passage

- P1
- P2
- P3

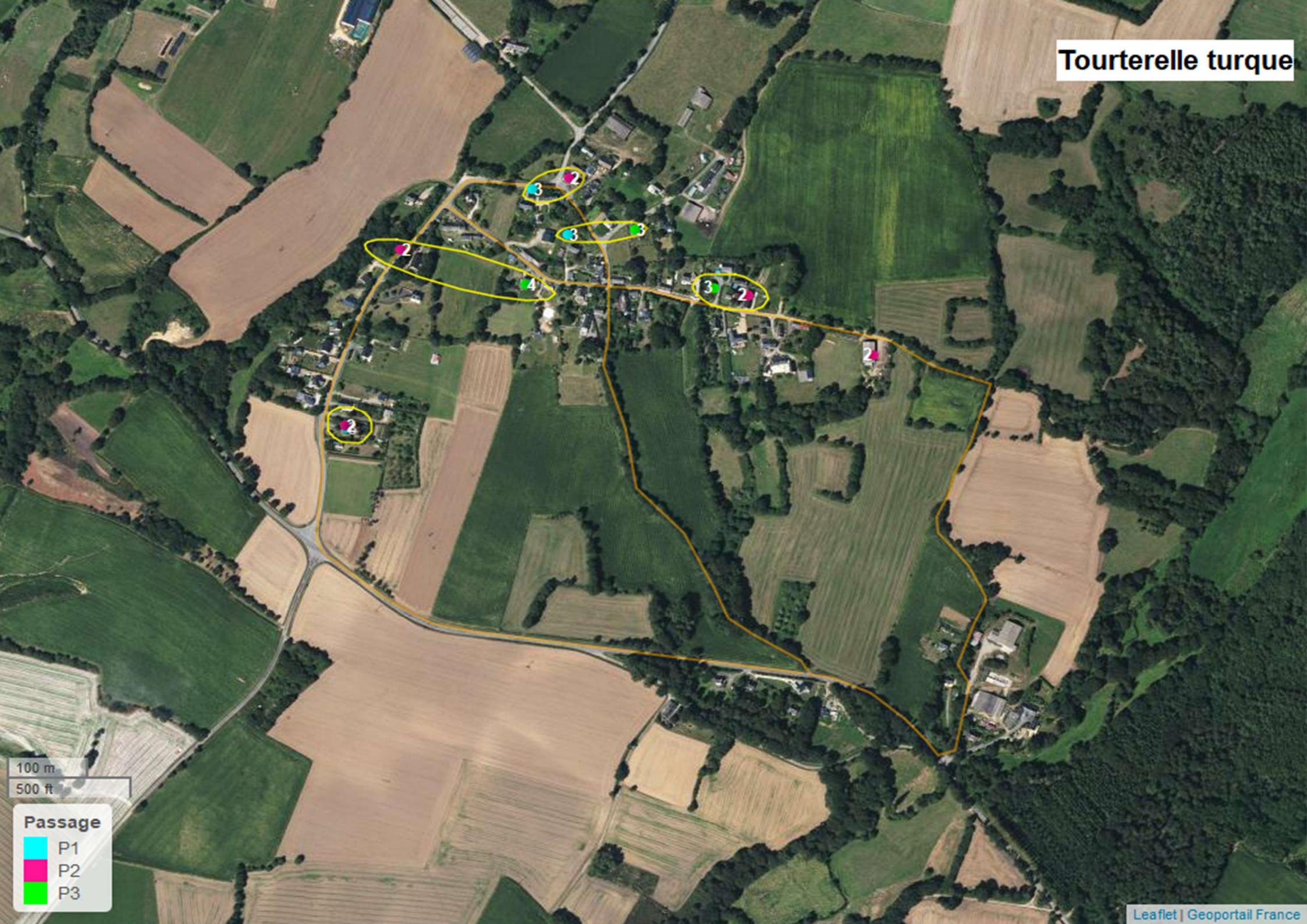


100 m
500 ft

Passage

- P1
- P2
- P3

Tourterelle turque



100 m
500 ft

Passage

- P1
- P2
- P3

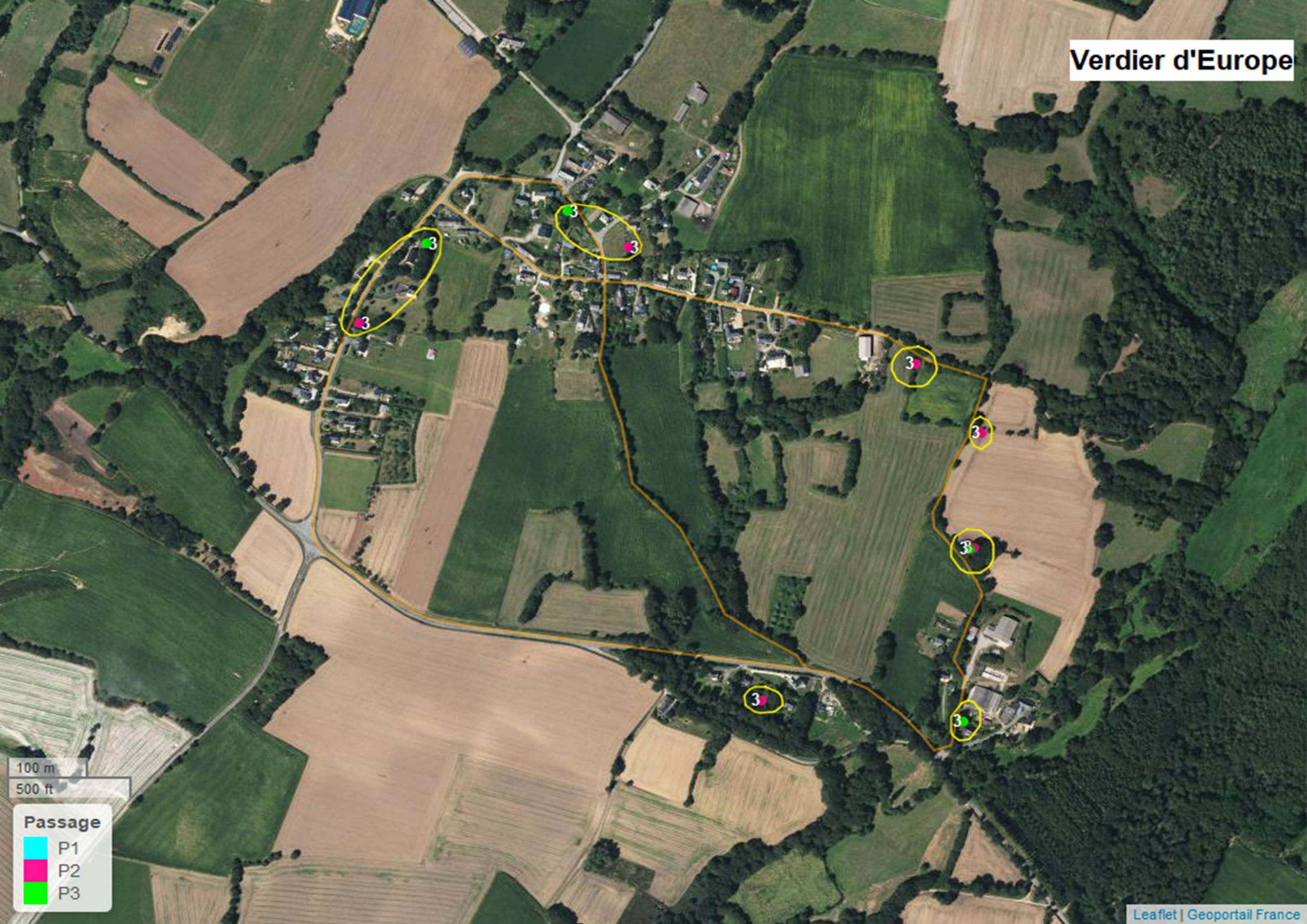
Troglodyte mignon



100 m
500 ft

Passage

- P1
- P2
- P3



100 m
500 ft

Passage

- P1
- P2
- P3