



sepnb



Oiseaux Nicheurs Communs de Bretagne Bilan site

Informations générales

Département : 29

Commune : LE CLOITRE-SAINT-THEGONNEC

Année : 2020

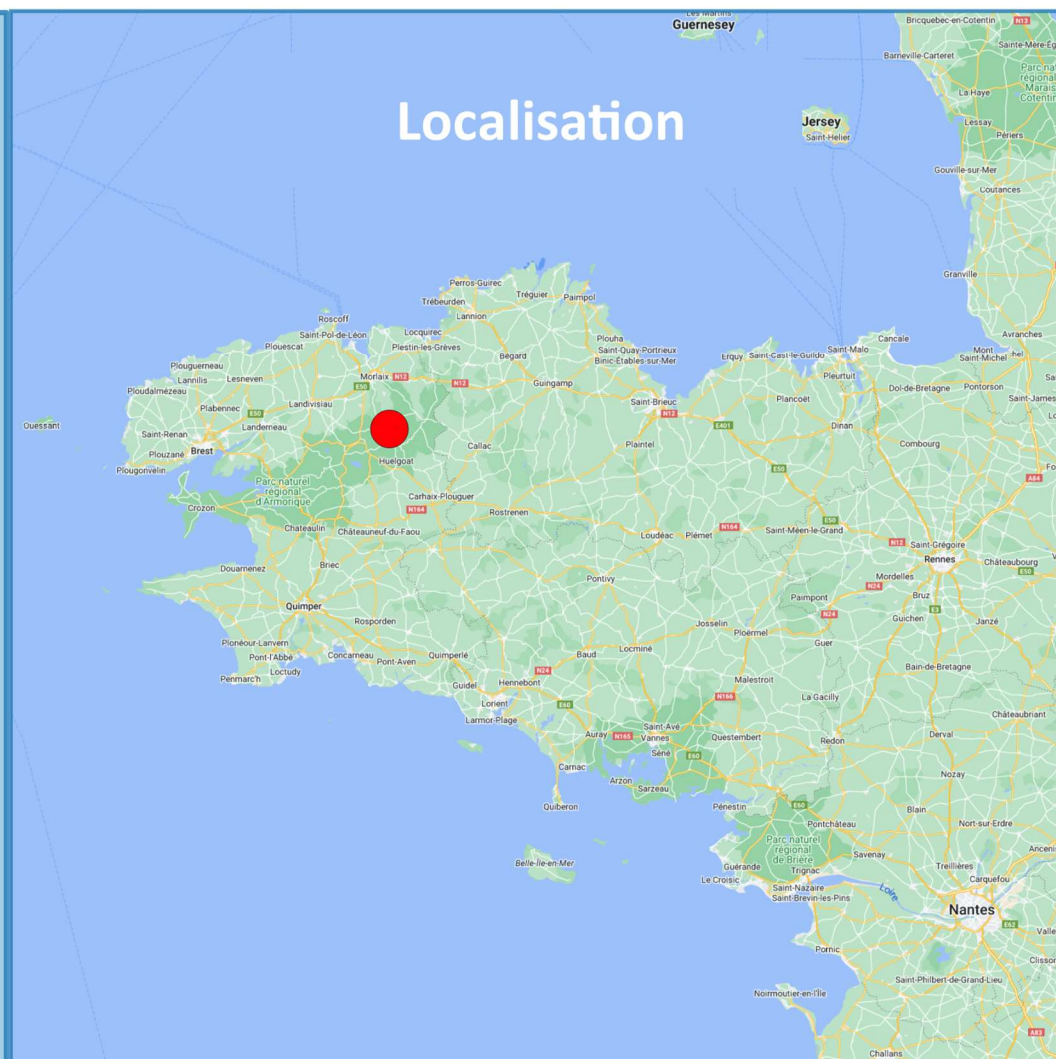
Site : VU4266

Longueur du parcours : 5.01 km

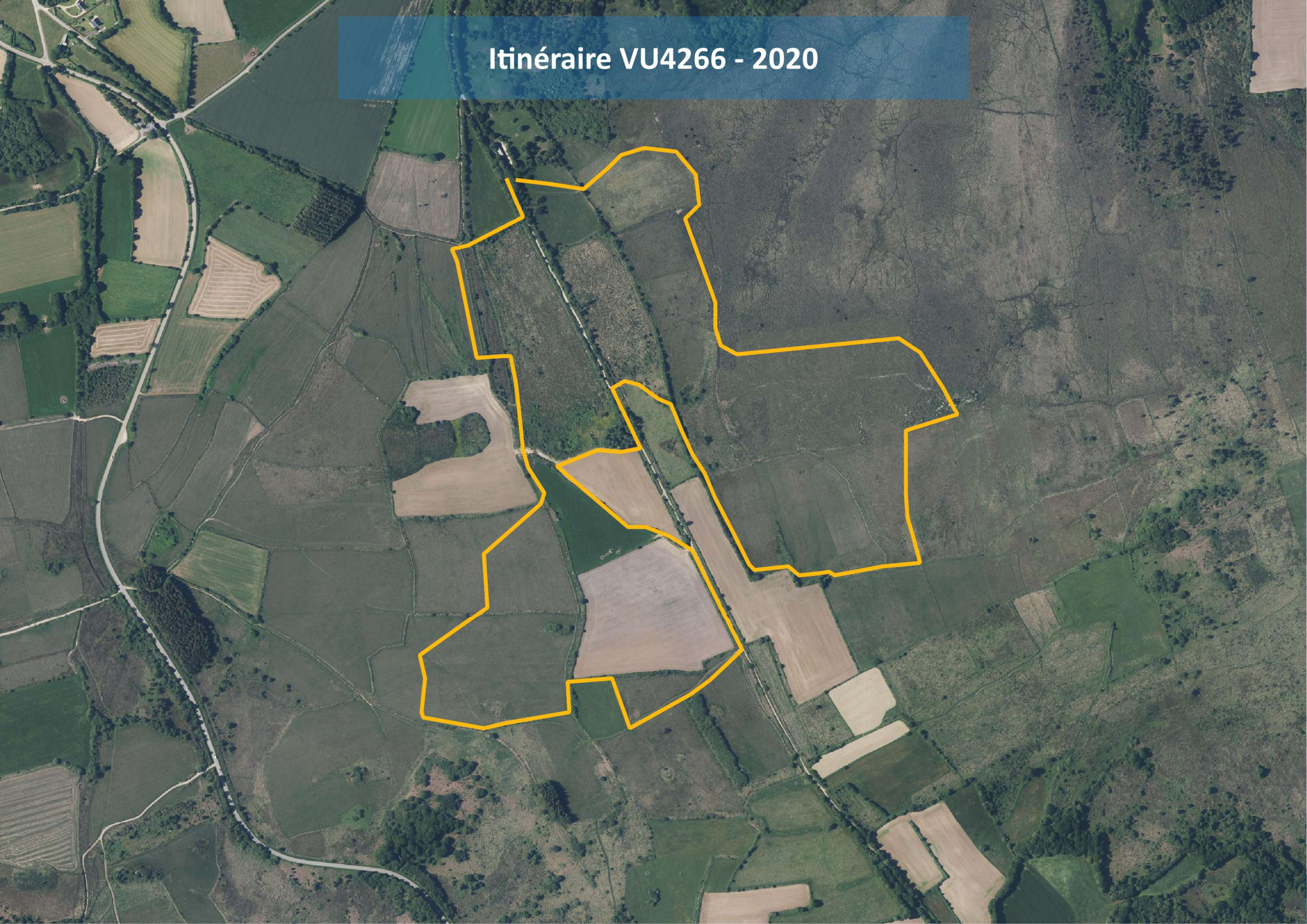
Surface prospectée : 47.903 ha

Observateur : Guyot Gaétan

Localisation



Itinéraire VU4266 - 2020



Signification des codes atlas

Nous rappelons ici la signification des 19 codes atlas de Faune Bretagne (seulement 16 dans Naturalist)

Code atlas	Signification
1	Espèce de passage - Non nicheuse
2	Présence dans son habitat durant sa période de nidification
3	Mâle chanteur (ou cris de nidification) ou tambourinage en période de reproduction
4	Couple présent dans son habitat durant sa période de nidification
5	Comportement territorial (chant, querelles avec des voisins...) observé sur un même territoire 2 journées différentes à 7 jours ou plus d'intervalle
6	Comportement nuptial : parades, copulation ou échange de nourriture entre adultes
7	Visite d'un site de nidification probable, distinct d'un site de repos
8	Cris d'alarme ou tout autre comportement agité indiquant la présence d'un nid ou de jeunes aux alentours
10	Transport de matériel ou construction d'un nid, forage d'une cavité (pics)
12	Nid vide ayant été utilisé ou coquilles d'œufs de la présente saison
13	Jeunes fraîchement envolés (espèces nidicoles) ou poussins (espèces nidifuges)
14	Adulte gagnant, occupant ou quittant le site d'un nid ; comportement révélateur d'un nid occupé dont le contenu ne peut être vérifié
15	Adulte transportant un sac fécal
16	Adulte transportant de la nourriture pour les jeunes durant sa période de nidification
18	Nid vu avec un adulte couvant
19	Nid contenant des œufs ou des jeunes (vus ou entendus)

Suite à l'automatisation des bilans, quelques erreurs ont pu s'insérer dans le dénombrement et les dessins de territoires

Rappels

Protocole ONCB

- C'est un recensement des passereaux et des colombidés qui s'effectue en parcourant un itinéraire (établi et vérifié au préalable) ;
- Les oiseaux coloniaux (hirondelles, martinets, moineaux) et ceux ayant un territoire trop vaste (pics, rapaces) sont considérés hors protocole ;
- Au total, 3 passages sont réalisés sur les mois d'avril, mai et juin ;
- Chaque passage est à faire durant la première quinzaine du mois et en début de matinée, si possible à terminer avant 11h.

Territoires théoriques

Territoires dont le centre et l'étendue correspondent peu voire pas du tout aux territoires réels des oiseaux.

3 conditions permettent de les délimiter :

- **Preuve de nidification** : adulte couvant, jeunes, transport de nourriture etc ;
- **Individu présentant un comportement territorial** : mâle chanteur ou en parade, cris d'alarme... ;
- **2 contacts « groupés » sans comportement territorial** : critère concernant les espèces discrètes visuellement et/ou acoustiquement (Bergeronnette grise, Mésange à longue queue...).

Synthèse des données par espèce







	P1	P2	P3	Nombre de contacts	Nombre territoire théorique	Liste rouge nat. 2016	Liste rouge rég. 2021	Responsabilité biologique régionale
<i>Accenteur mouchet</i>	7	3	5	15	9	LC	LC	modérée
<i>Alouette des champs</i>	9	8	6	23	10	NT	VU	élevée
<i>Bouvreuil pivoine</i>	1	1	2	4	2	VU	NT	modérée
<i>Bruant des roseaux</i>	1	3	1	5	2	EN	VU	très élevée
<i>Bruant jaune</i>	6	5	7	18	8	VU	EN	très élevée
<i>Chardonneret élégant</i>	NA	NA	1	1	1	VU	LC	élevée
<i>Faisan de Colchide</i>	1	1	NA	2	2	LC	DD	modérée
<i>Fauvette à tête noire</i>	8	11	9	28	10	LC	LC	modérée
<i>Fauvette des jardins</i>	7	9	3	19	11	NT	LC	modérée
<i>Fauvette grise</i>	3	2	NA	5	4	LC	LC	modérée
<i>Fauvette pitchou</i>	NA	2	3	5	5	EN	VU	très élevée
<i>Geai des chênes</i>	2	NA	NA	2	1	LC	LC	modérée
<i>Linotte mélodieuse</i>	14	11	14	39	19	VU	LC	modérée
<i>Locustelle tachetée</i>	2	2	NA	4	4	NT	LC	modérée
<i>Merle noir</i>	12	8	7	27	11	LC	LC	modérée
<i>Mésange charbonnière</i>	1	NA	2	3	2	LC	LC	modérée
<i>Mésange huppée</i>	1	NA	NA	1	1	LC	LC	modérée
<i>Pigeon ramier</i>	4	NA	2	6	5	LC	LC	modérée
<i>Pinson des arbres</i>	11	8	10	29	14	LC	LC	modérée
<i>Pipit des arbres</i>	2	3	1	6	4	LC	LC	mineure
<i>Pipit farlouse</i>	8	13	14	35	15	VU	VU	élevée
<i>Pouillot fitis</i>	6	6	2	14	9	NT	VU	élevée
<i>Pouillot véloce</i>	13	21	13	47	22	LC	LC	modérée
<i>Rougegorge familier</i>	9	3	9	21	9	LC	LC	modérée
<i>Tarier pâtre</i>	16	17	17	50	23	NT	LC	modérée
<i>Tourterelle des bois</i>	NA	NA	1	1	1	VU	VU	modérée
<i>Troglodyte mignon</i>	7	7	11	25	12	LC	LC	modérée

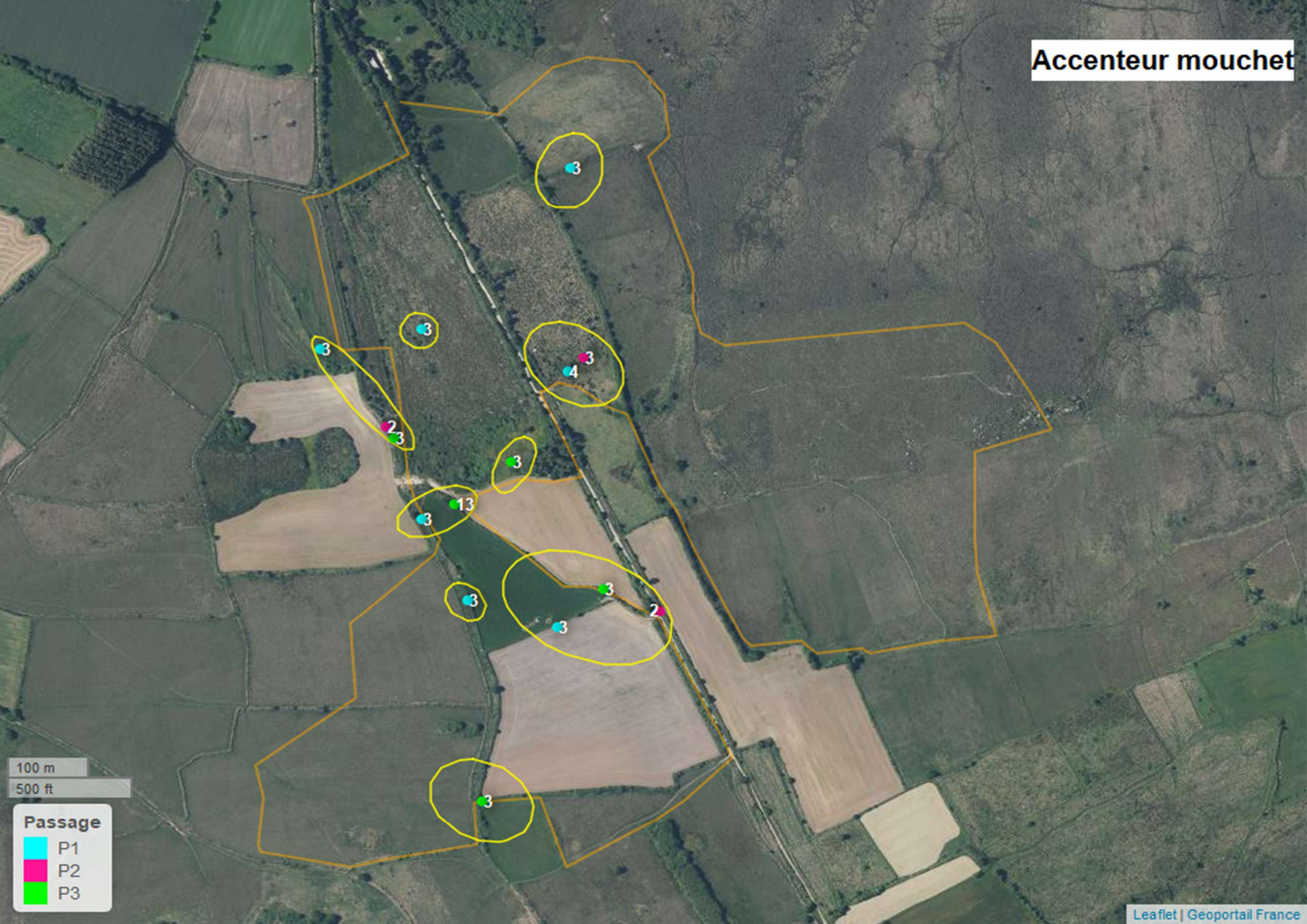
Données avec NA :

- P1/P2/P3 : espèce non contactée ;
- Nombre de territoires théoriques : espèce hors protocole ou contactée mais sans territoire.

Légende générale

Contacts

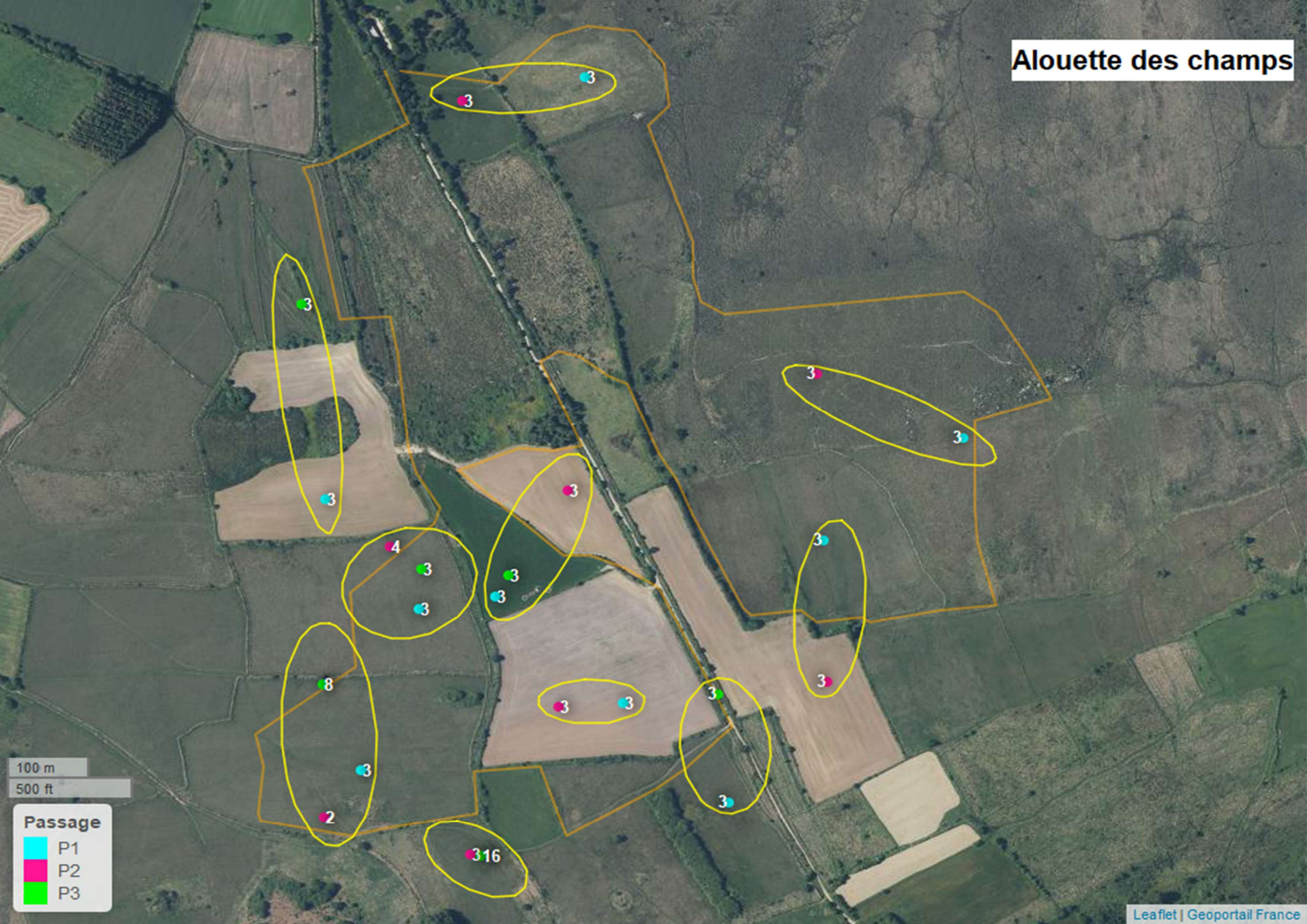
-  Premier passage : avril
-  Deuxième passage : mai
-  Troisième passage : juin
-  Code atlas
-  Itinéraire
-  Territoire théorique



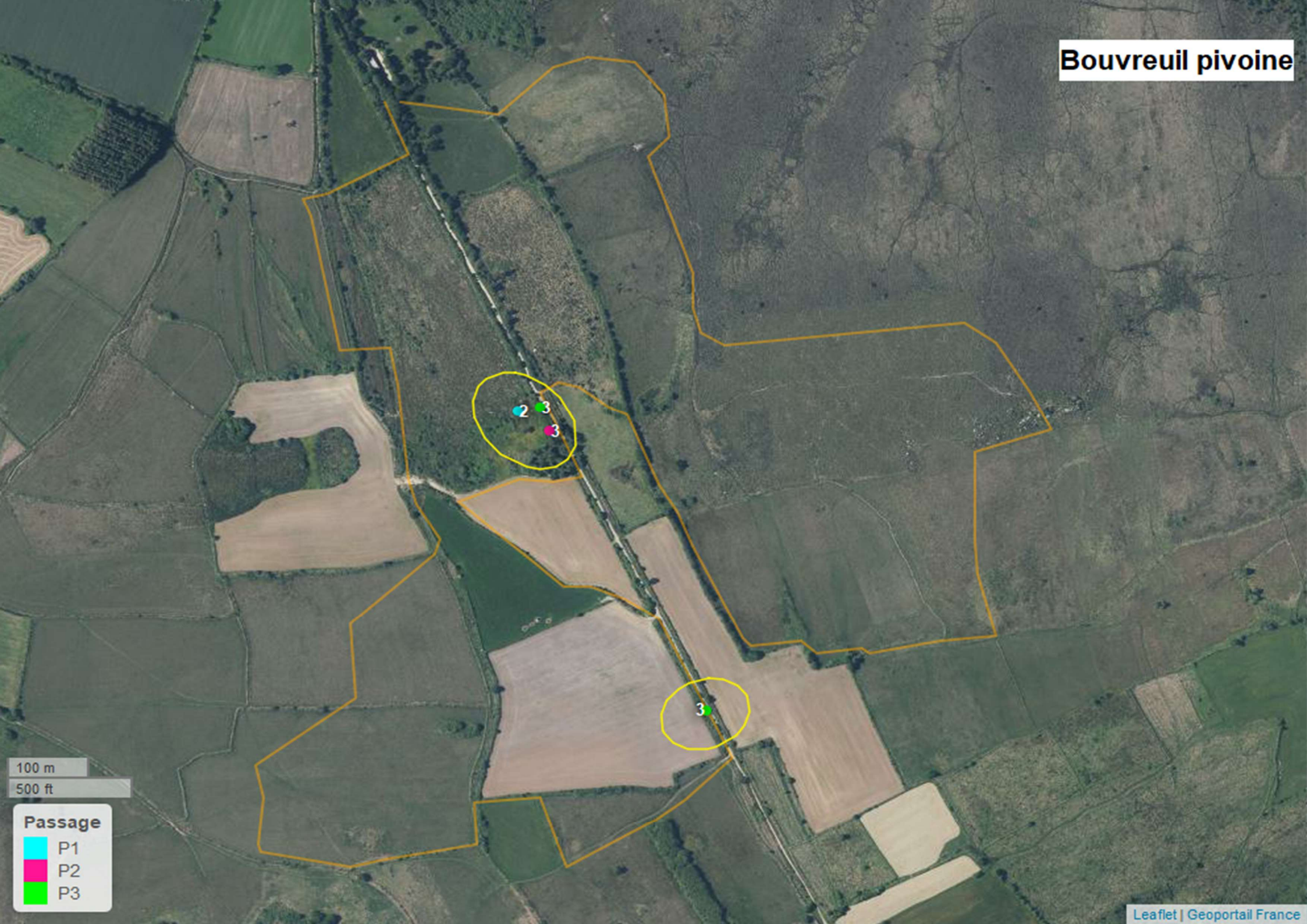
100 m
500 ft

Passage
P1
P2
P3

Alouette des champs



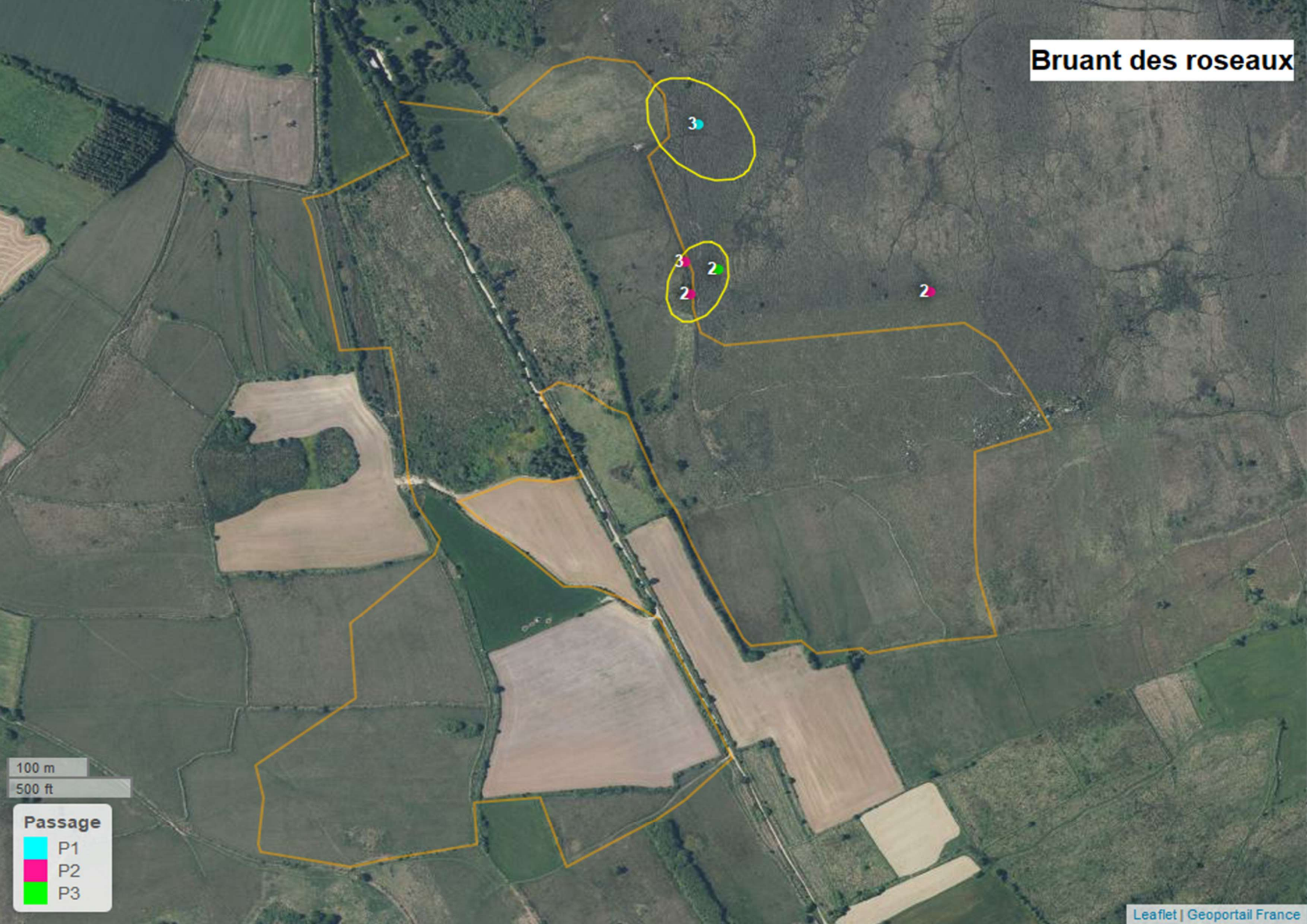
Bouvreuil pivoine



100 m
500 ft

Passage
P1
P2
P3

Bruant des roseaux



3

3

2

2

2

100 m

500 ft

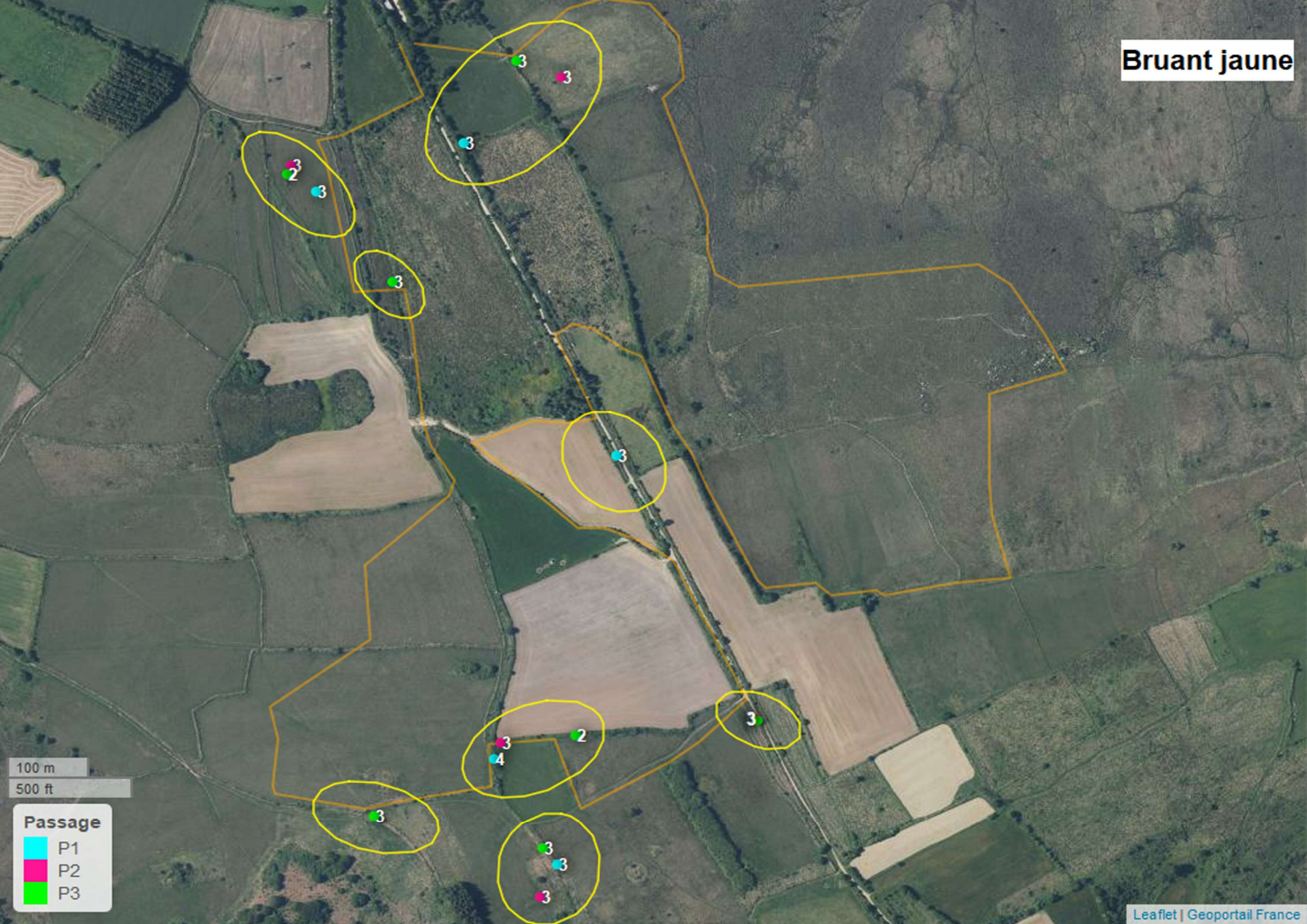
Passage

P1

P2

P3

Bruant jaune



100 m
500 ft

Passage

- P1
- P2
- P3

Busard cendré



100 m
500 ft

Passage

- P1
- P2
- P3

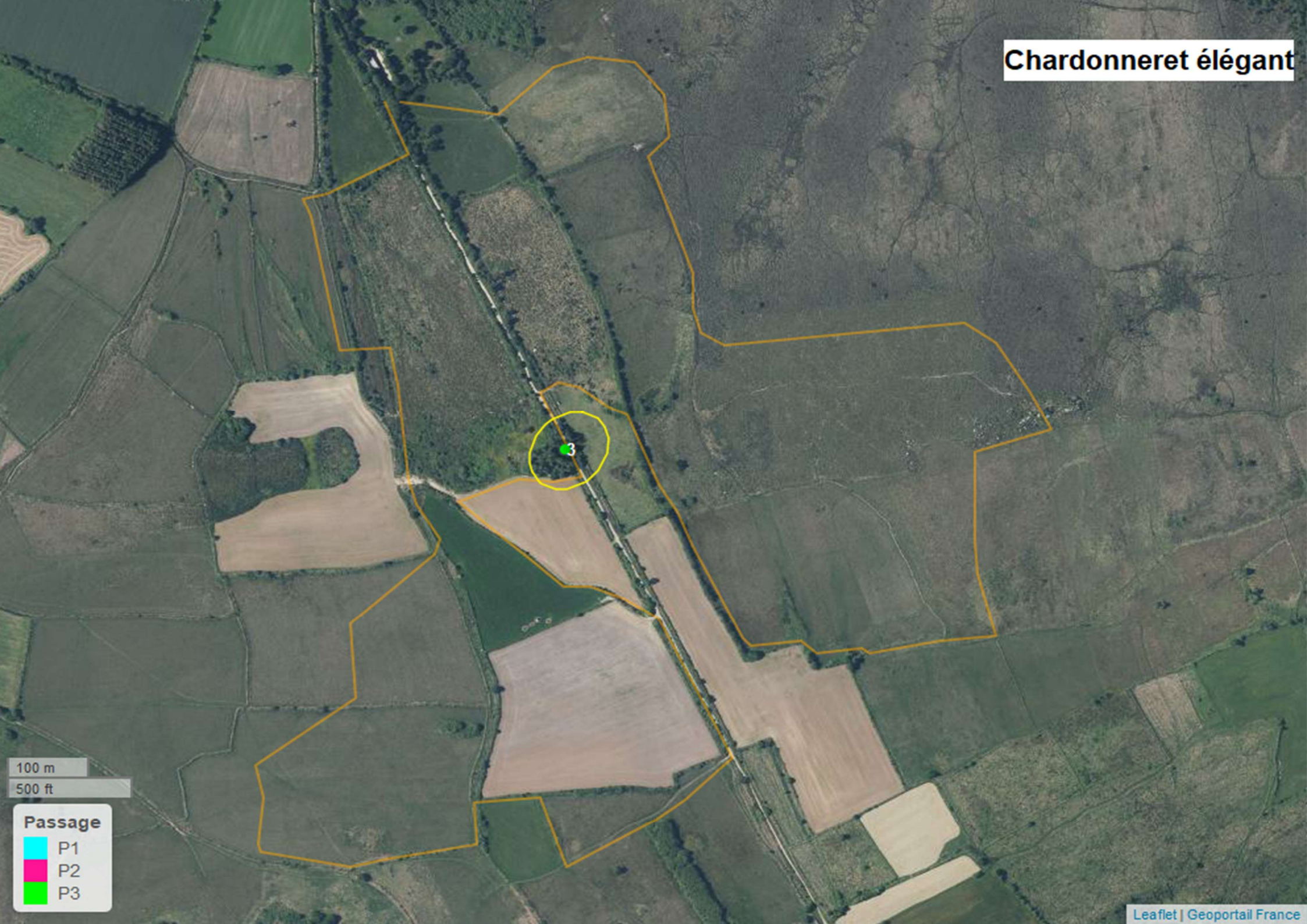


100 m
500 ft

Passage

- P1
- P2
- P3

Chardonneret élégant



100 m
500 ft

Passage

- P1
- P2
- P3



2

100 m
500 ft

Passage

- P1
- P2
- P3



100 m
500 ft

Passage

- P1
- P2
- P3



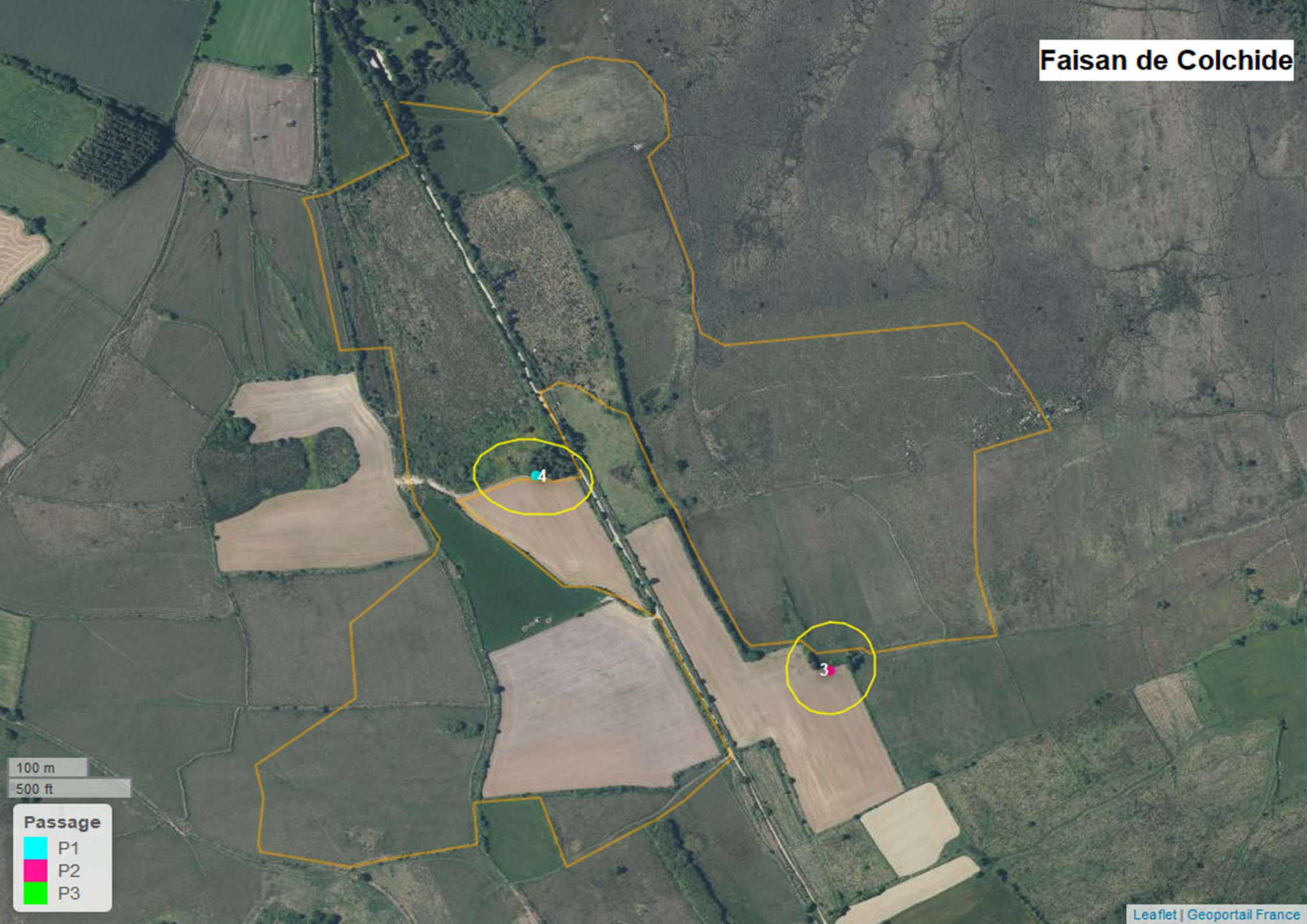
2

100 m
500 ft

Passage

- P1
- P2
- P3

Faisan de Colchide



4

3

100 m
500 ft

Passage
P1
P2
P3

Faucon crécerelle

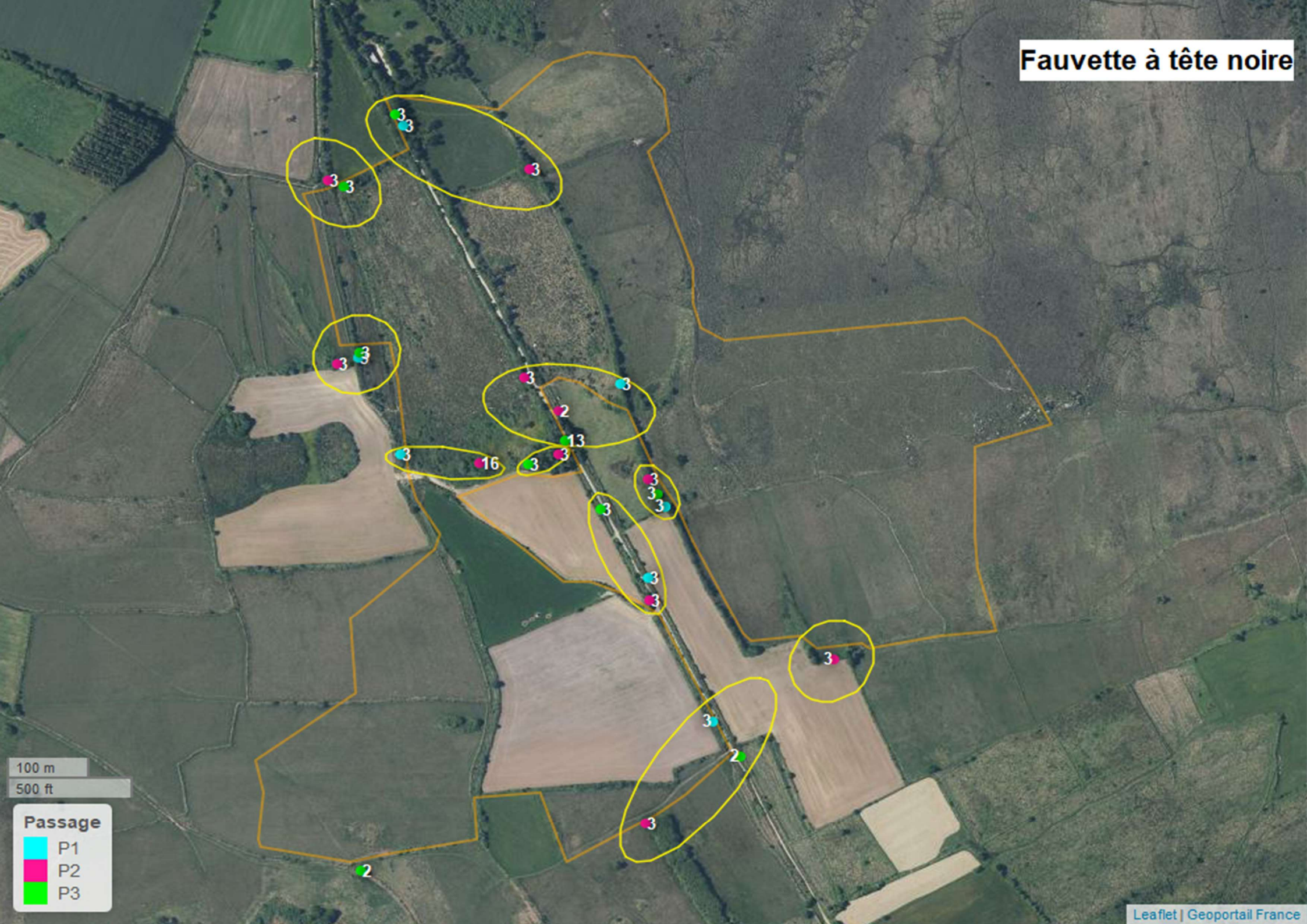


100 m
500 ft

Passage

- P1
- P2
- P3

Fauvette à tête noire



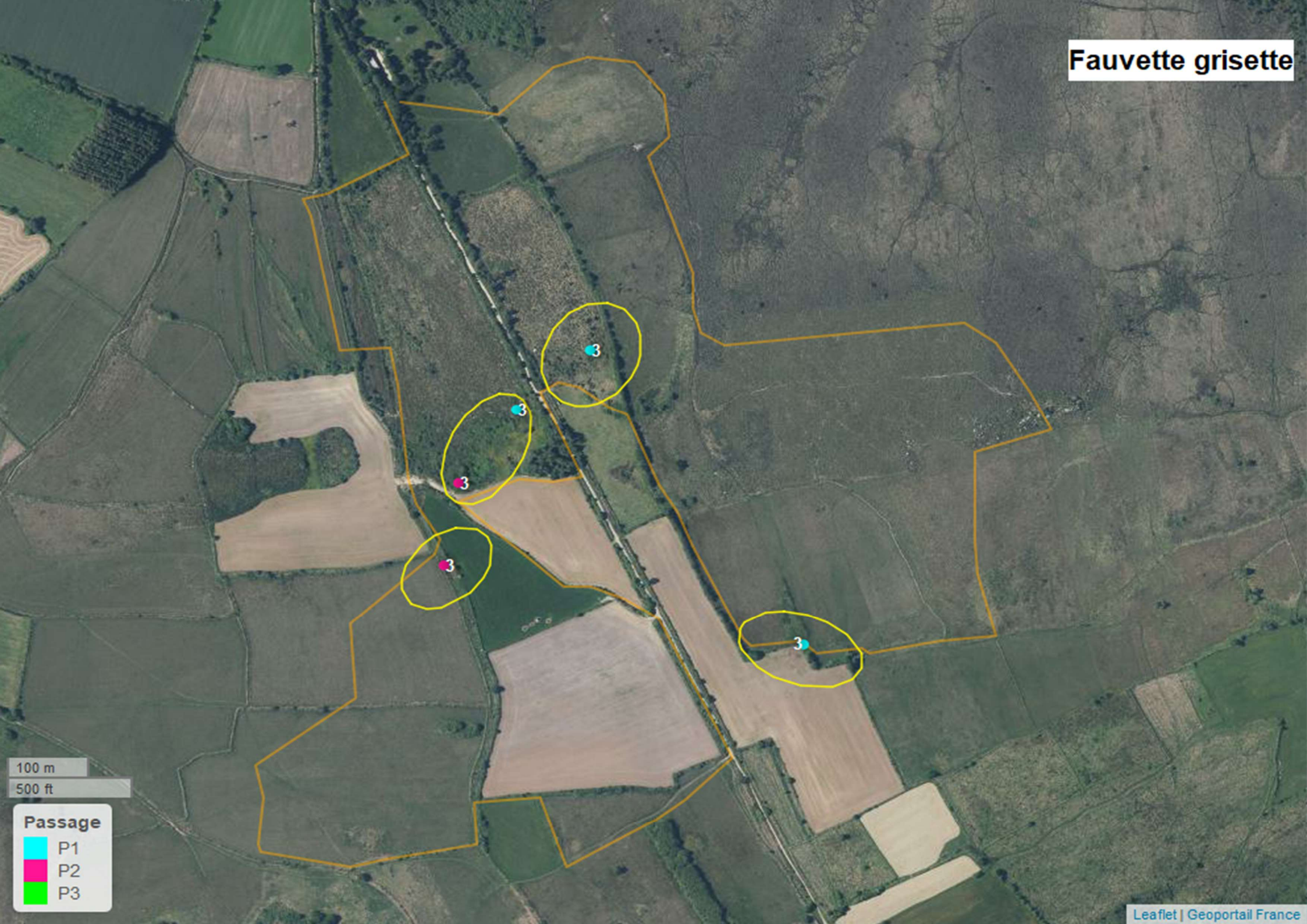
100 m
500 ft

Passage
P1
P2
P3

Fauvette des jardins



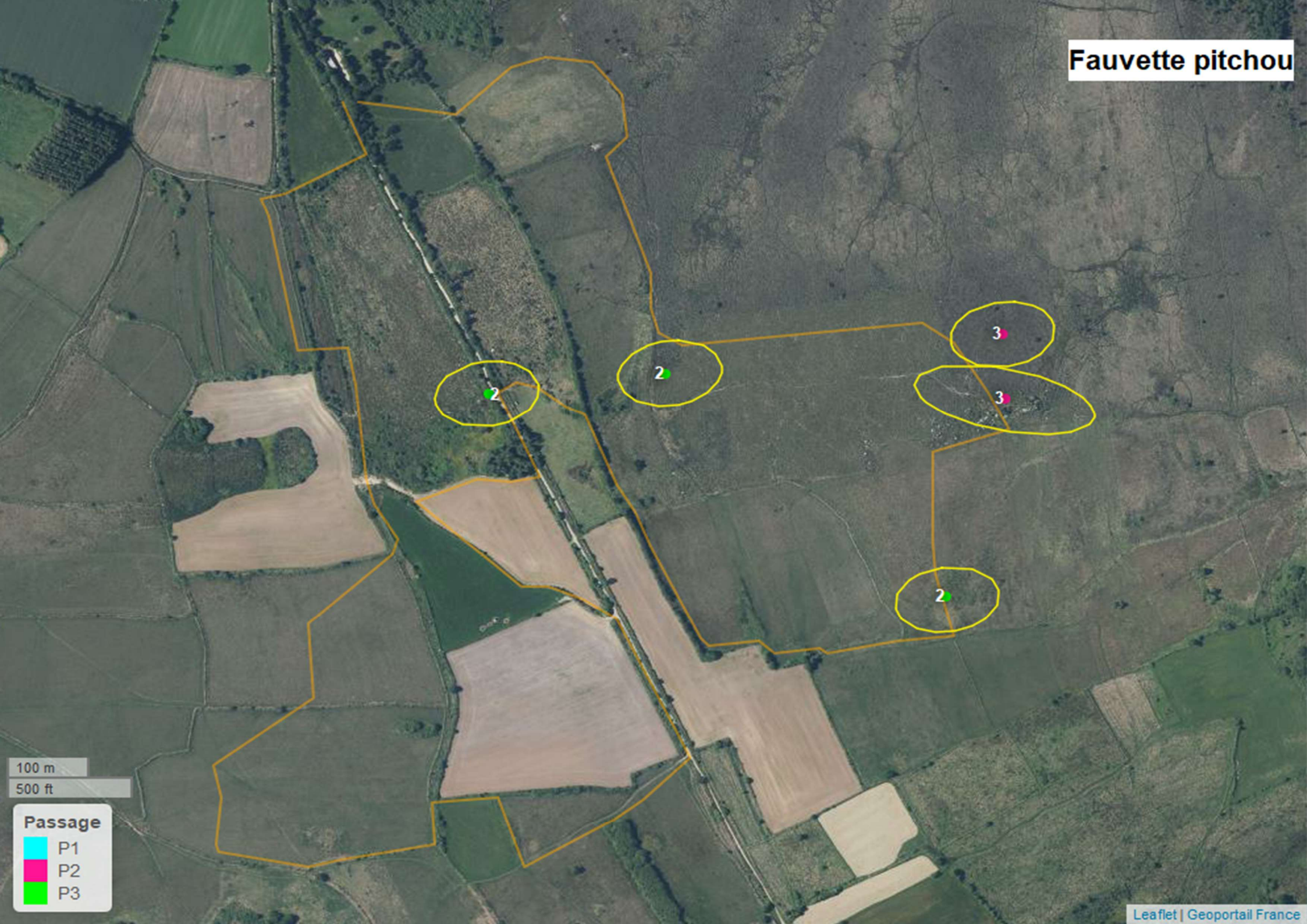
Fauvette grisette



100 m
500 ft

Passage

- P1
- P2
- P3



100 m
500 ft

Passage

- P1
- P2
- P3

Geai des chênes



100 m

500 ft

Passage

- P1
- P2
- P3

Grive draine



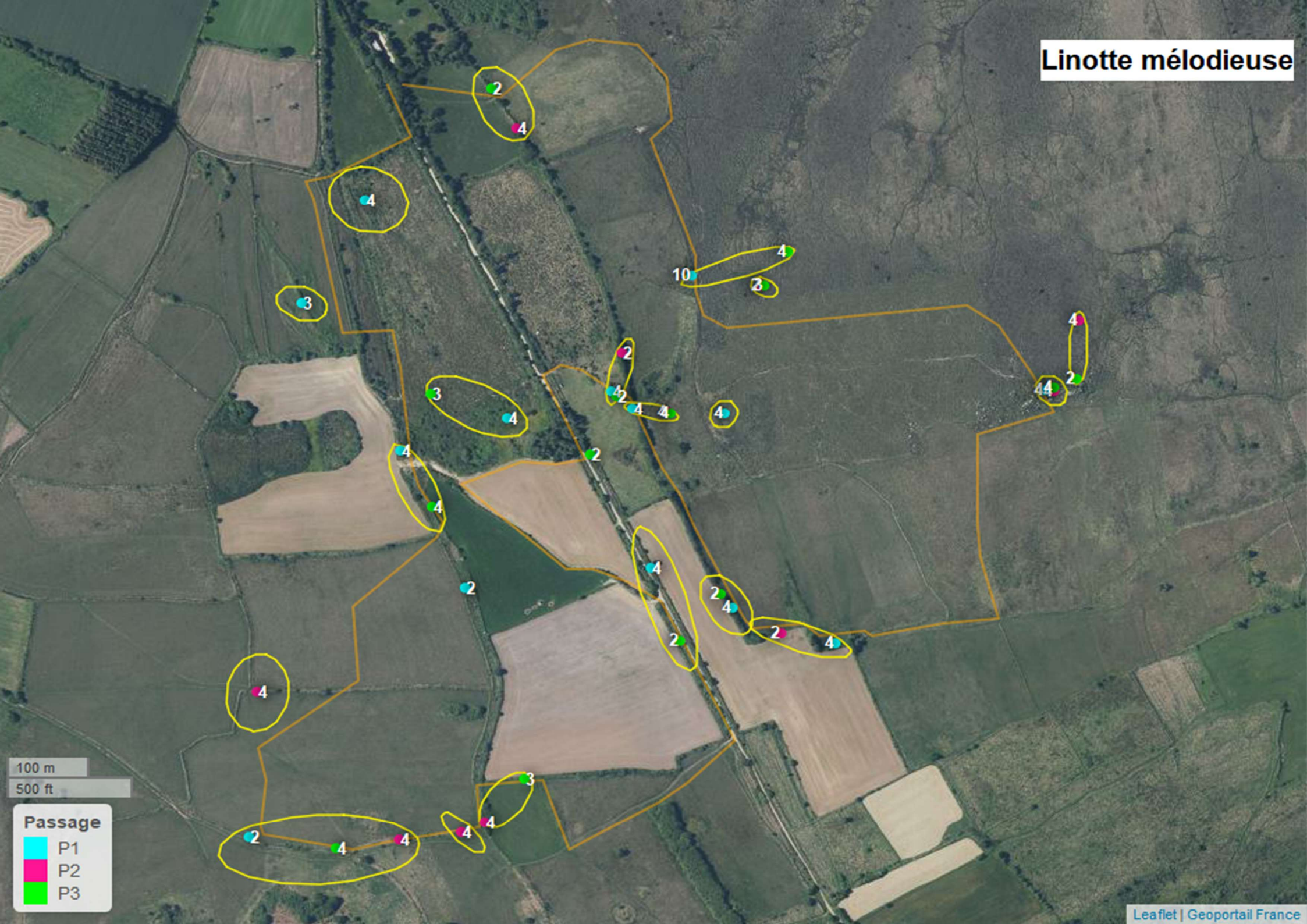
100 m

500 ft

Passage

- P1
- P2
- P3

Linotte mélodieuse



100 m
500 ft

Passage

- P1
- P2
- P3

Locustelle tachetée



3

3

3

3

300 m
1000 ft

Passage
P1
P2
P3



100 m
500 ft

Passage
P1
P2
P3

Mésange à longue queue



2

100 m

500 ft

Passage

- P1
- P2
- P3

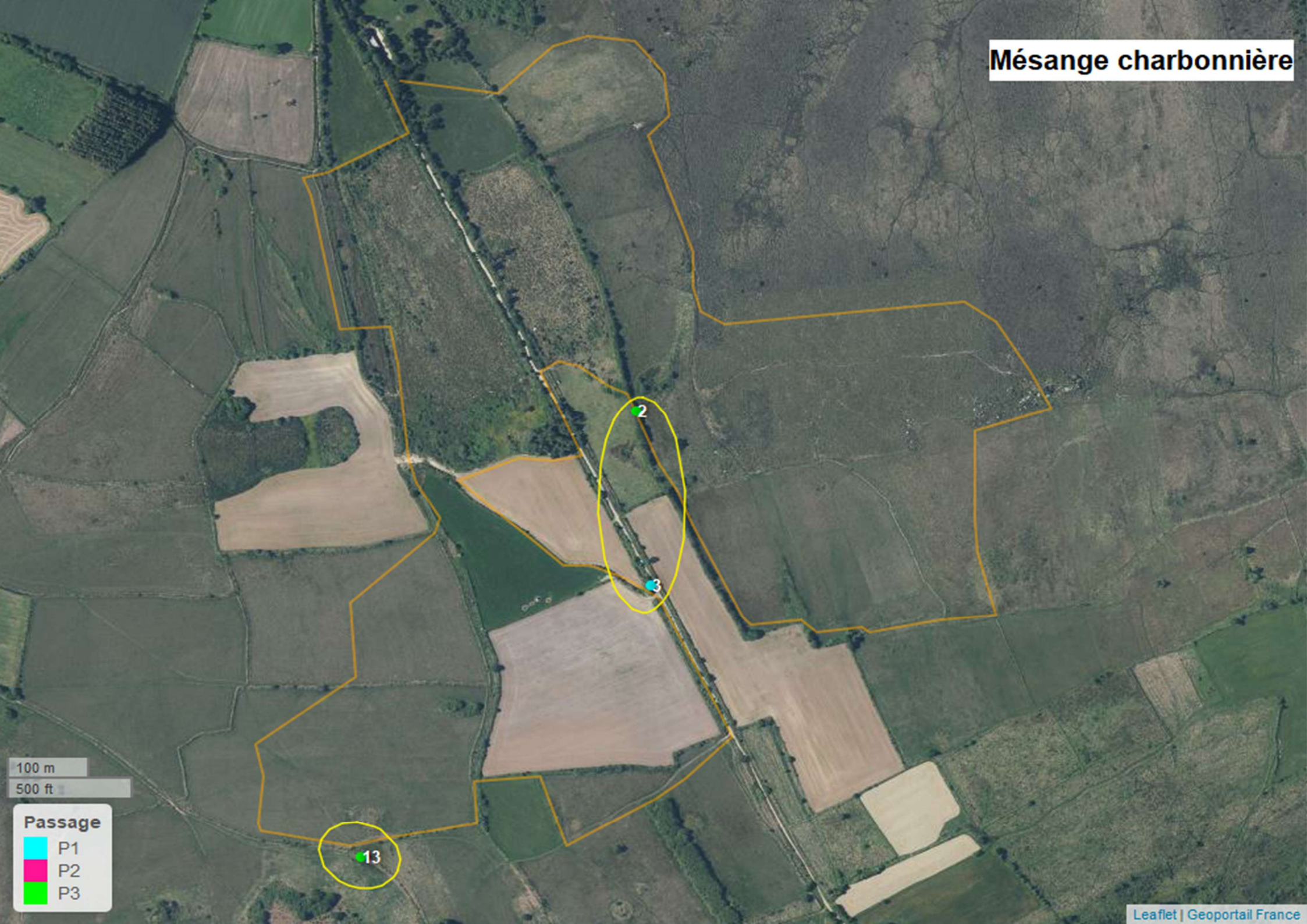


100 m
500 ft

Passage

- P1
- P2
- P3

Mésange charbonnière



100 m
500 ft

Passage

- P1
- P2
- P3

Mésange huppée

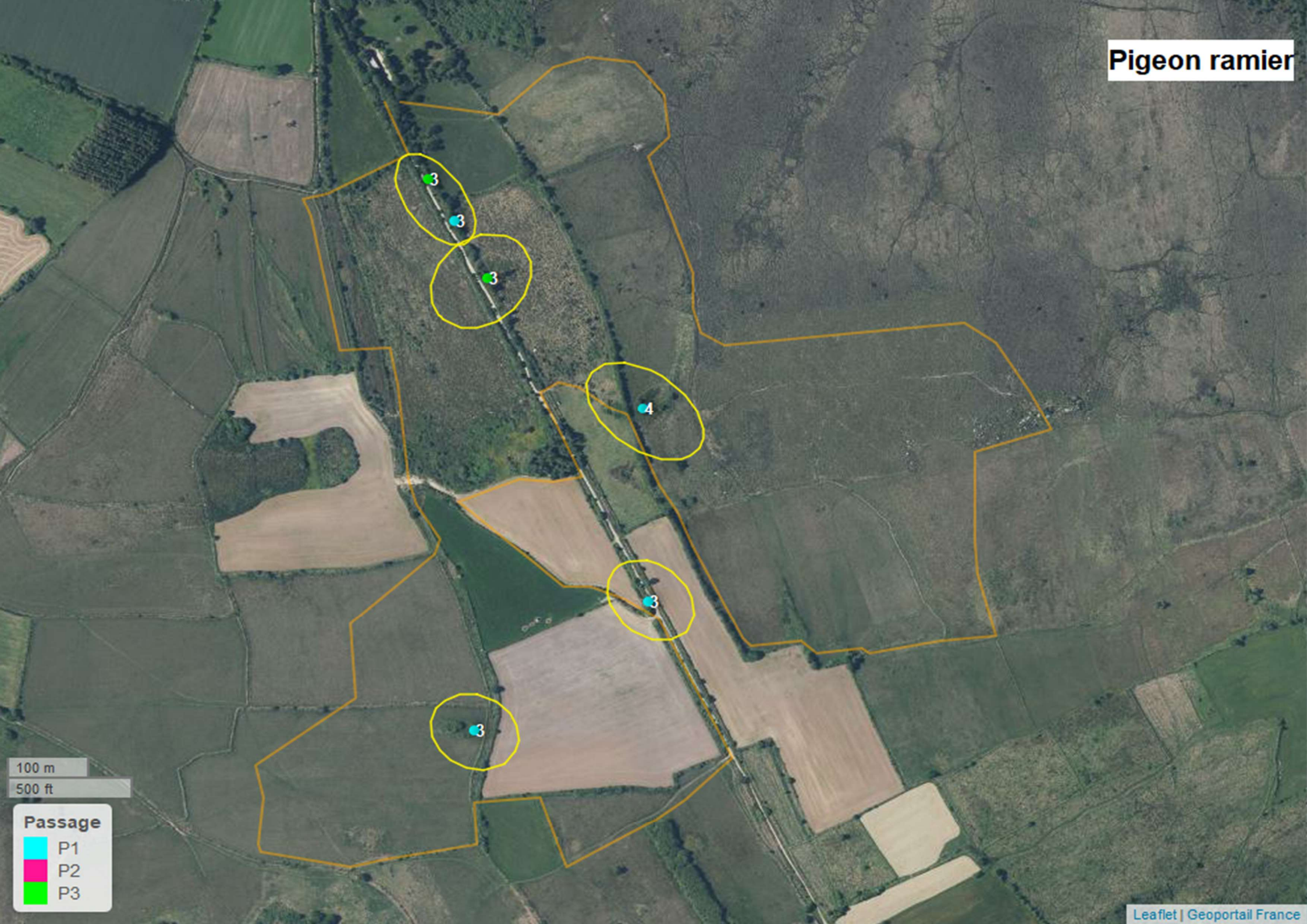


100 m

500 ft

Passage

- P1
- P2
- P3

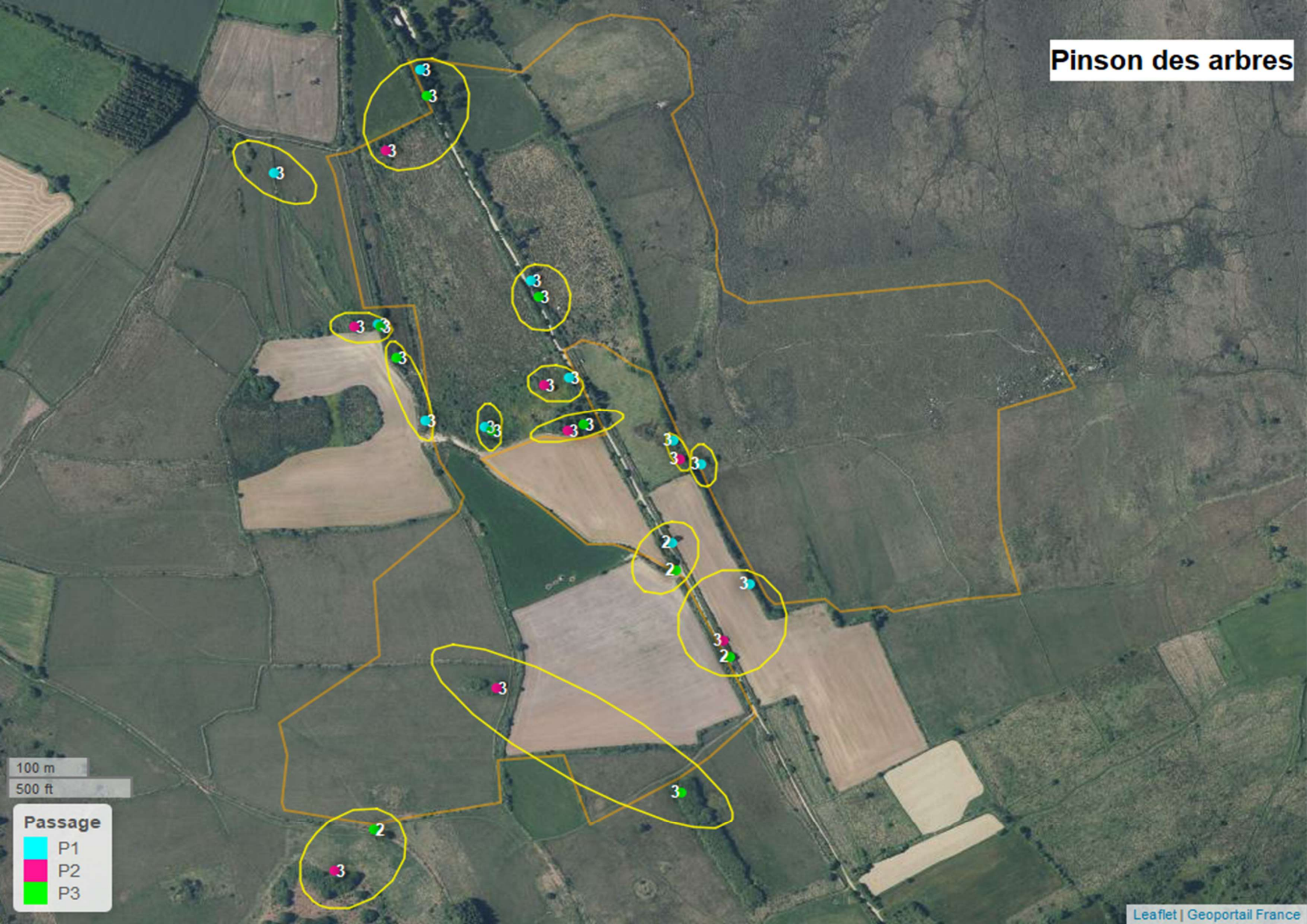


100 m
500 ft

Passage

- P1
- P2
- P3

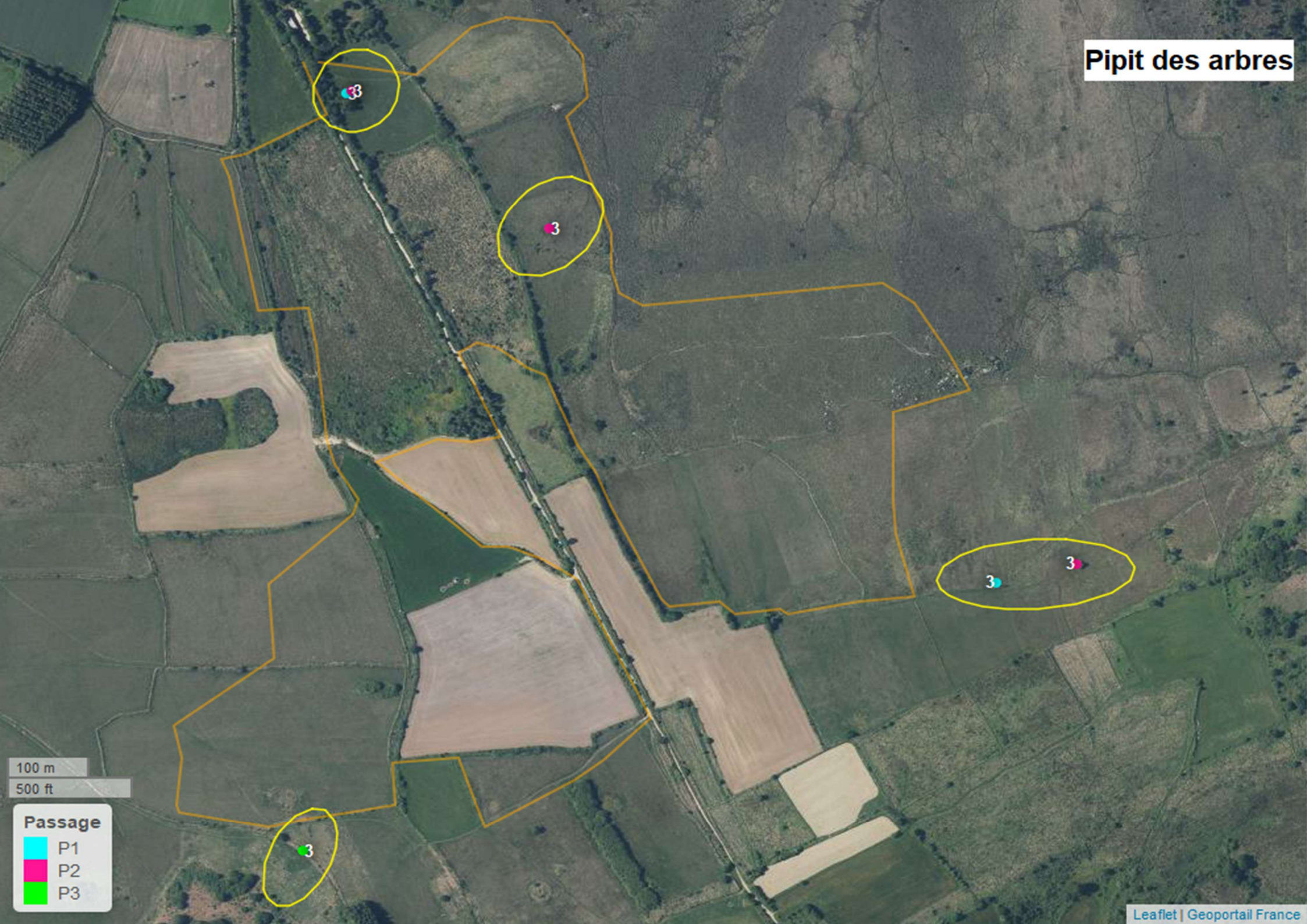
Pinson des arbres



100 m
500 ft

Passage
P1
P2
P3

Pipit des arbres



100 m
500 ft

Passage

- P1
- P2
- P3

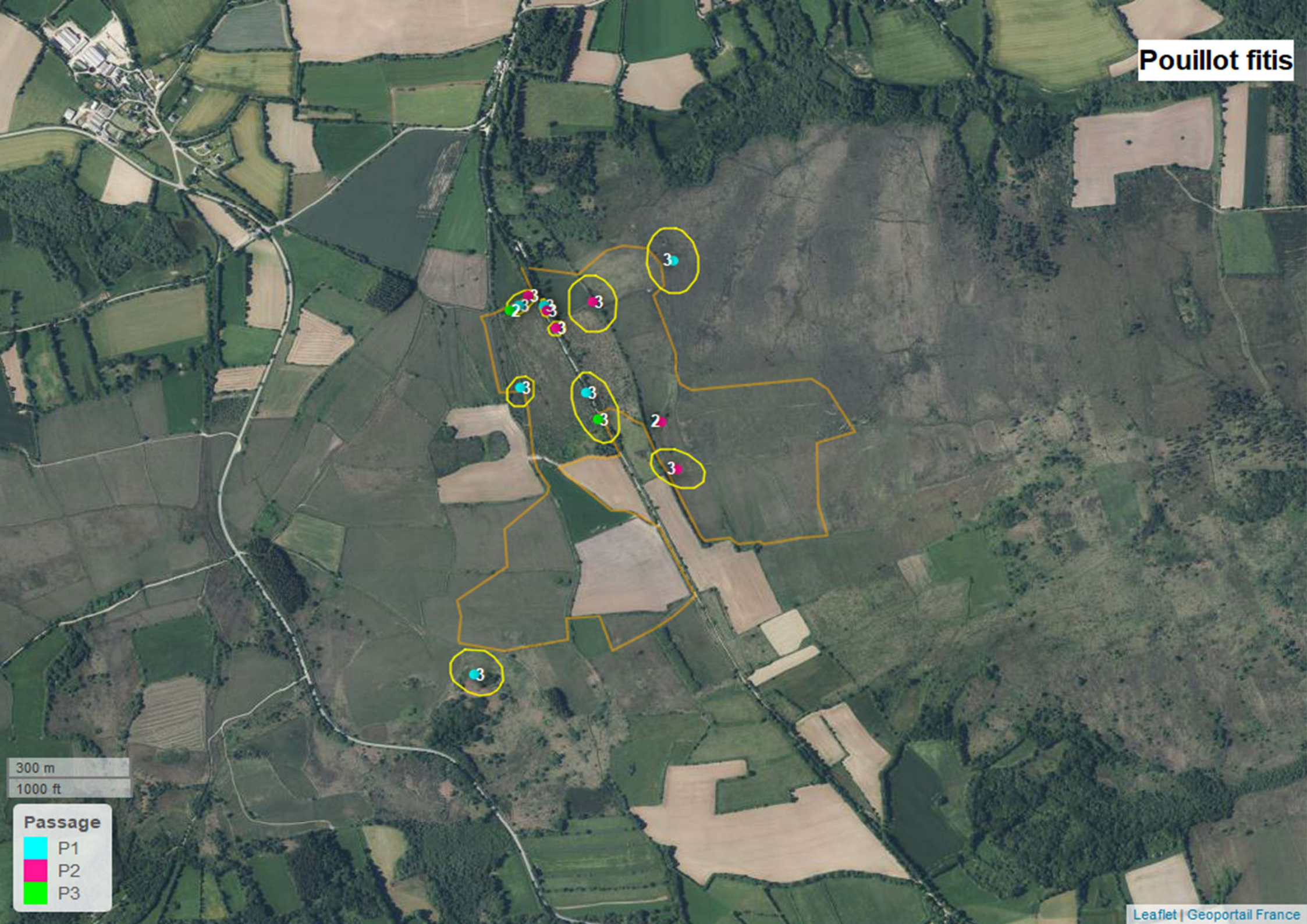
Pipit farlouse



100 m
500 ft

Passage

- P1
- P2
- P3

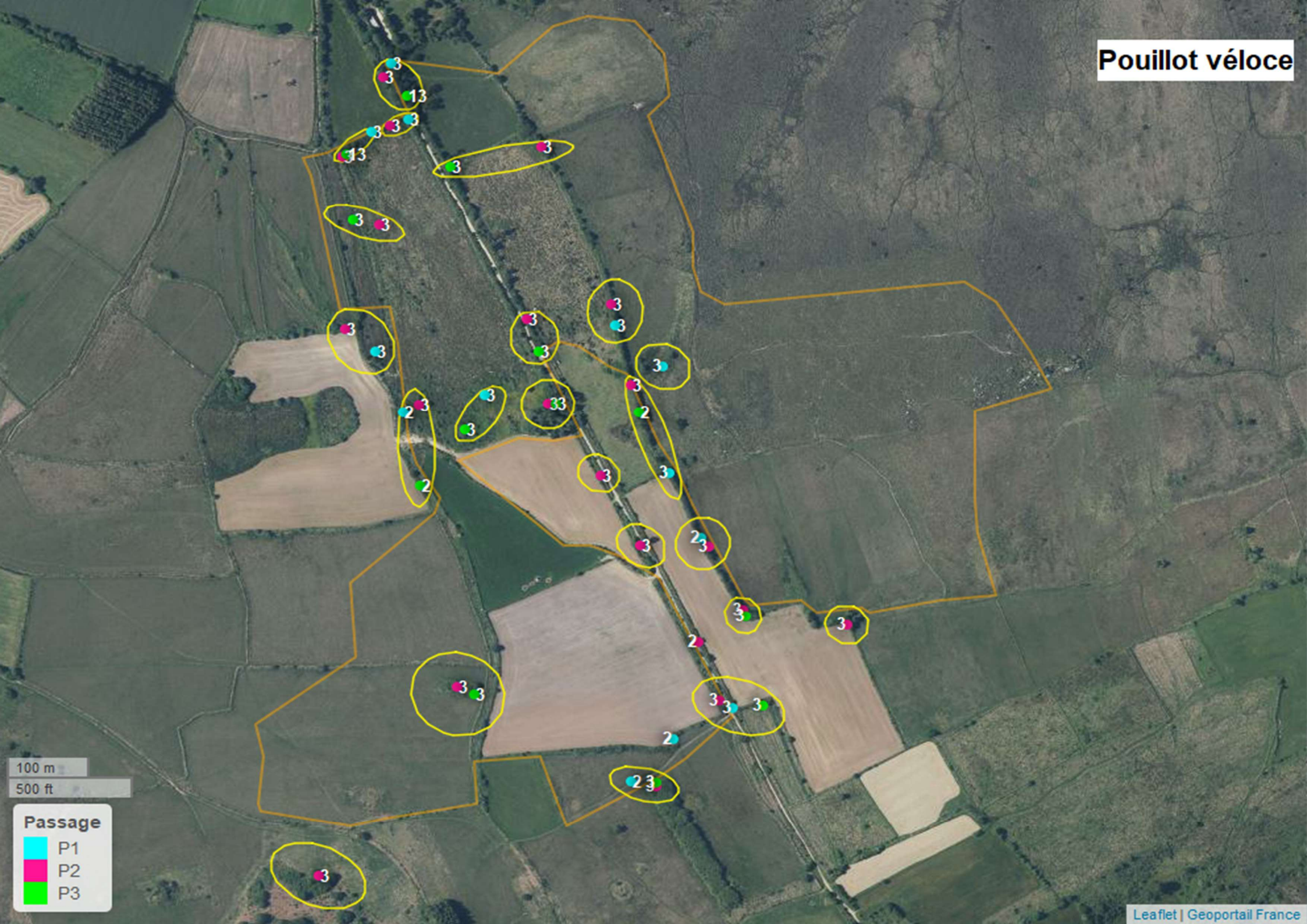


300 m
1000 ft

Passage

- P1
- P2
- P3

Pouillot véloce

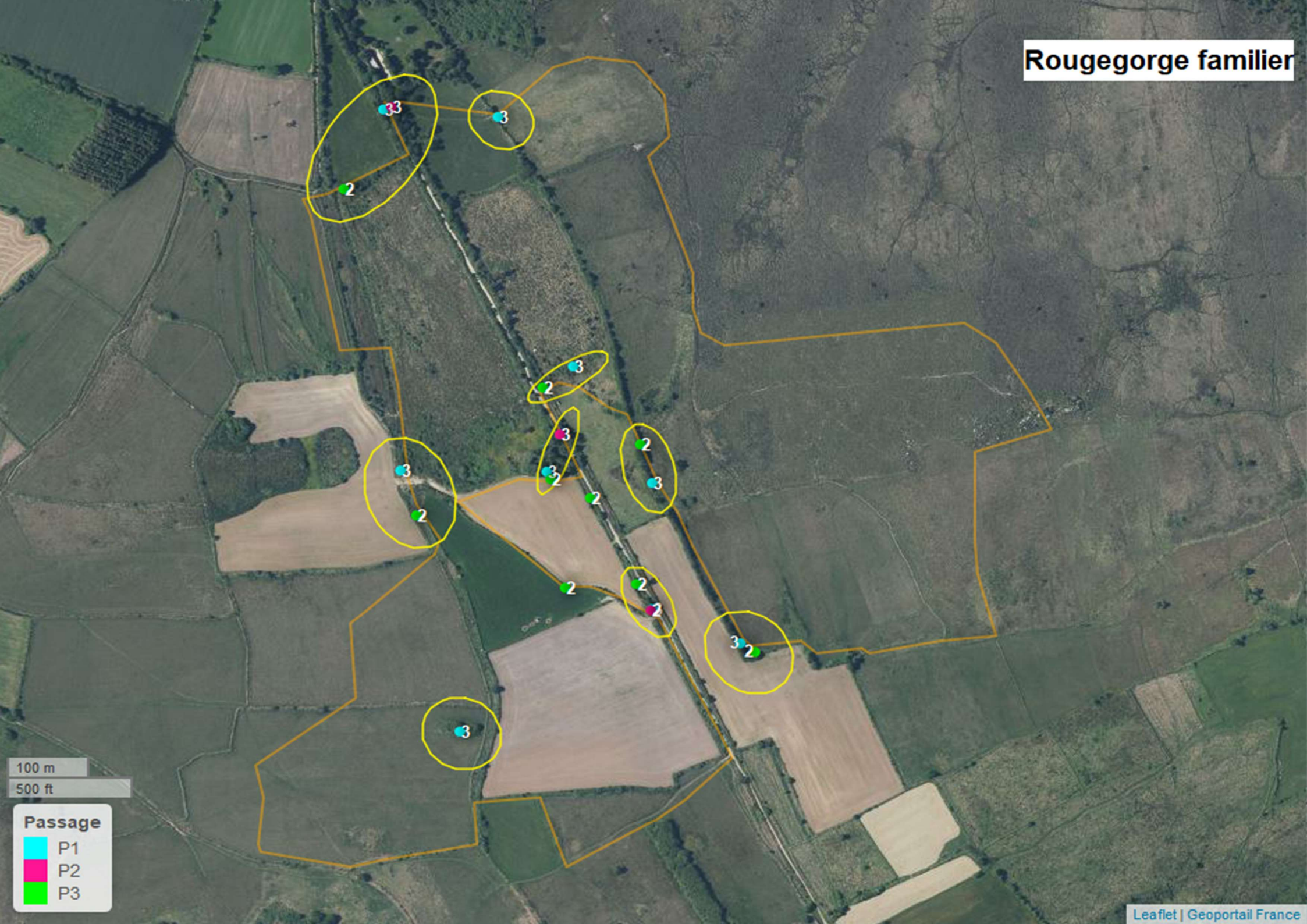


100 m
500 ft

Passage

- P1
- P2
- P3

Rougegorge familier

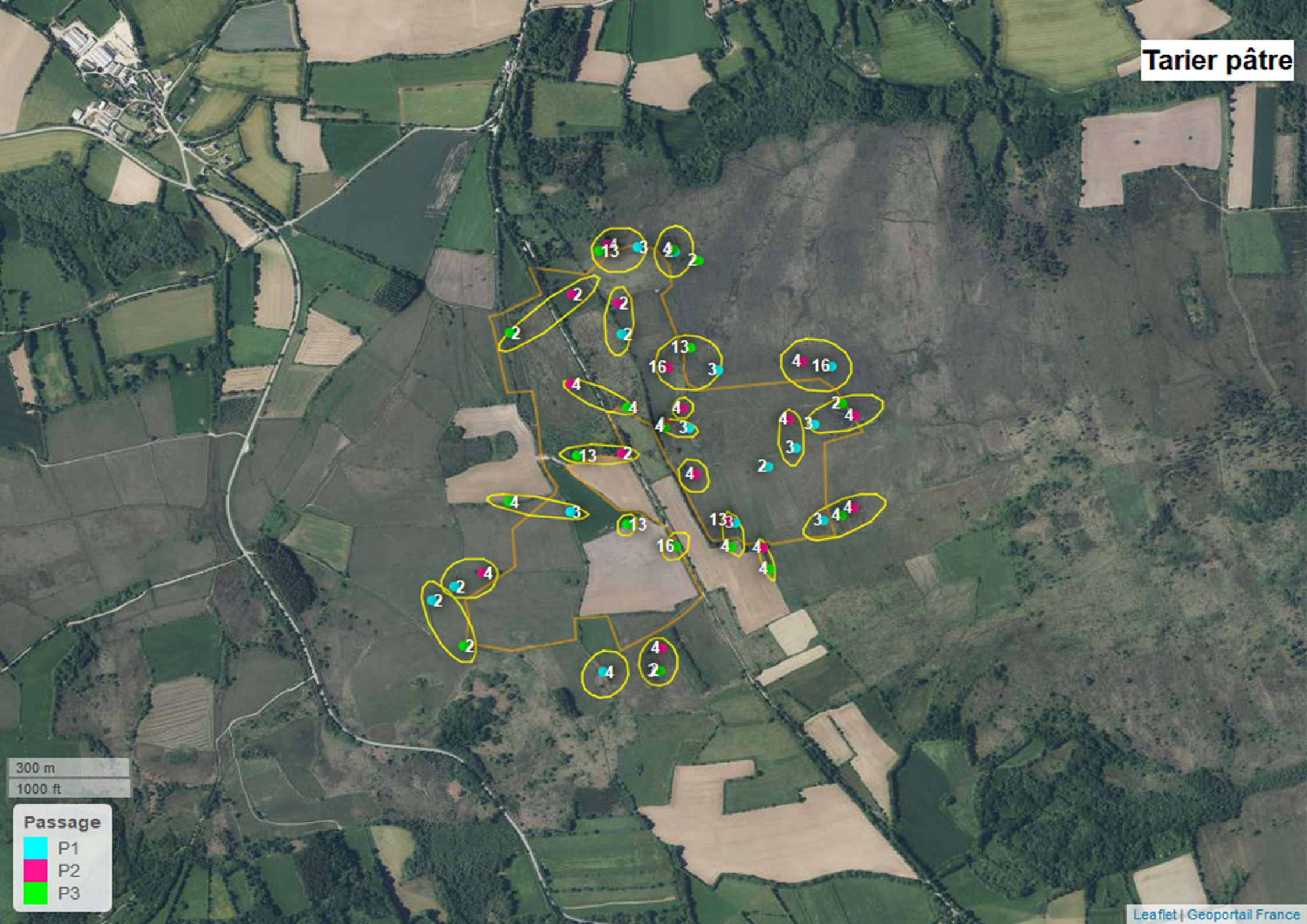


100 m
500 ft

Passage

- P1
- P2
- P3

Tarier pâtre



300 m
1000 ft

Passage

- P1 (Cyan)
- P2 (Magenta)
- P3 (Green)

Tourterelle des bois

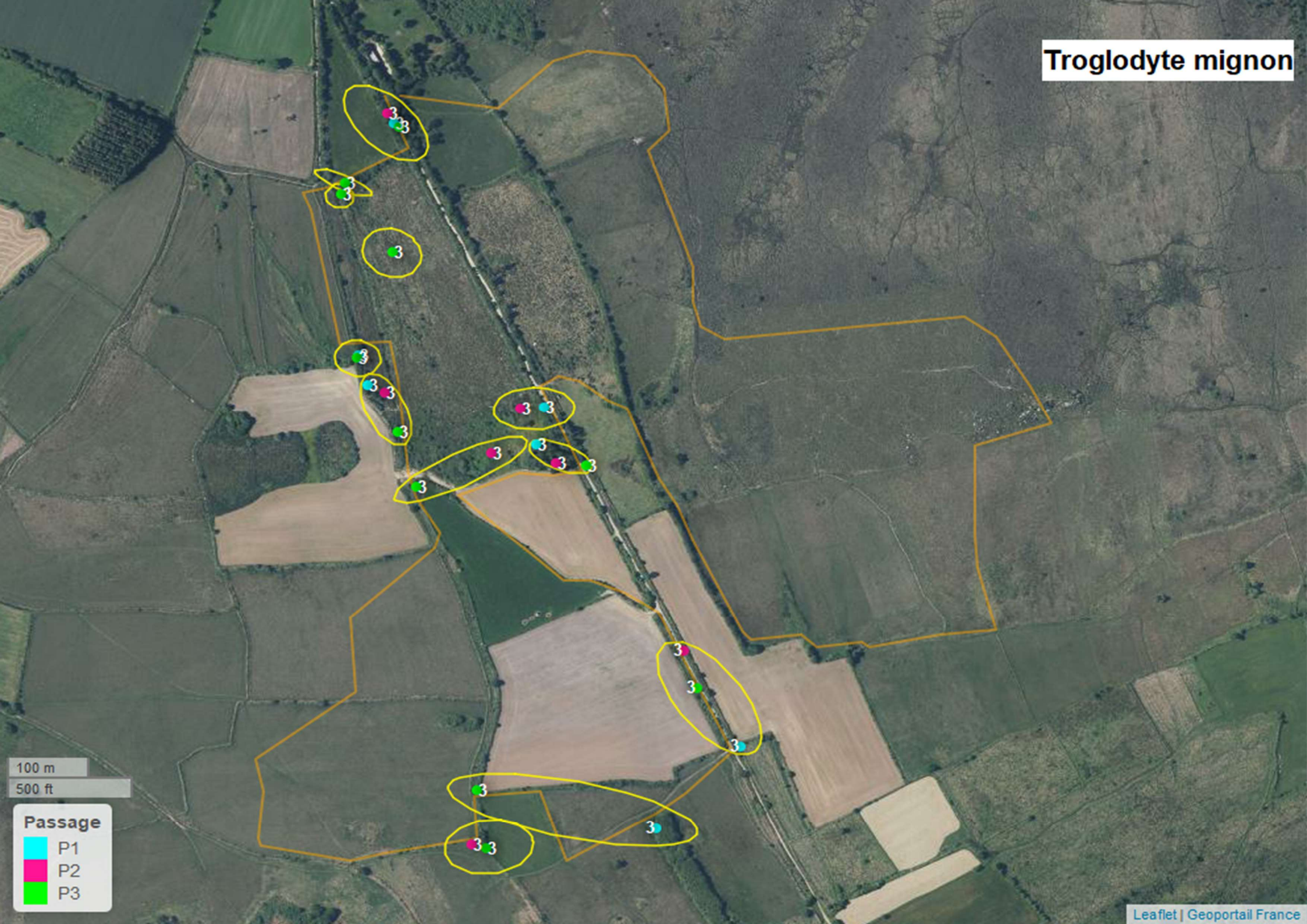


100 m
500 ft

Passage

- P1
- P2
- P3

Troglodyte mignon



100 m

500 ft

Passage

- P1
- P2
- P3