



sepnb



Oiseaux Nicheurs Communs de Bretagne Bilan site

Informations générales

Département : 56

Commune : SARZEAU

Année : 2022

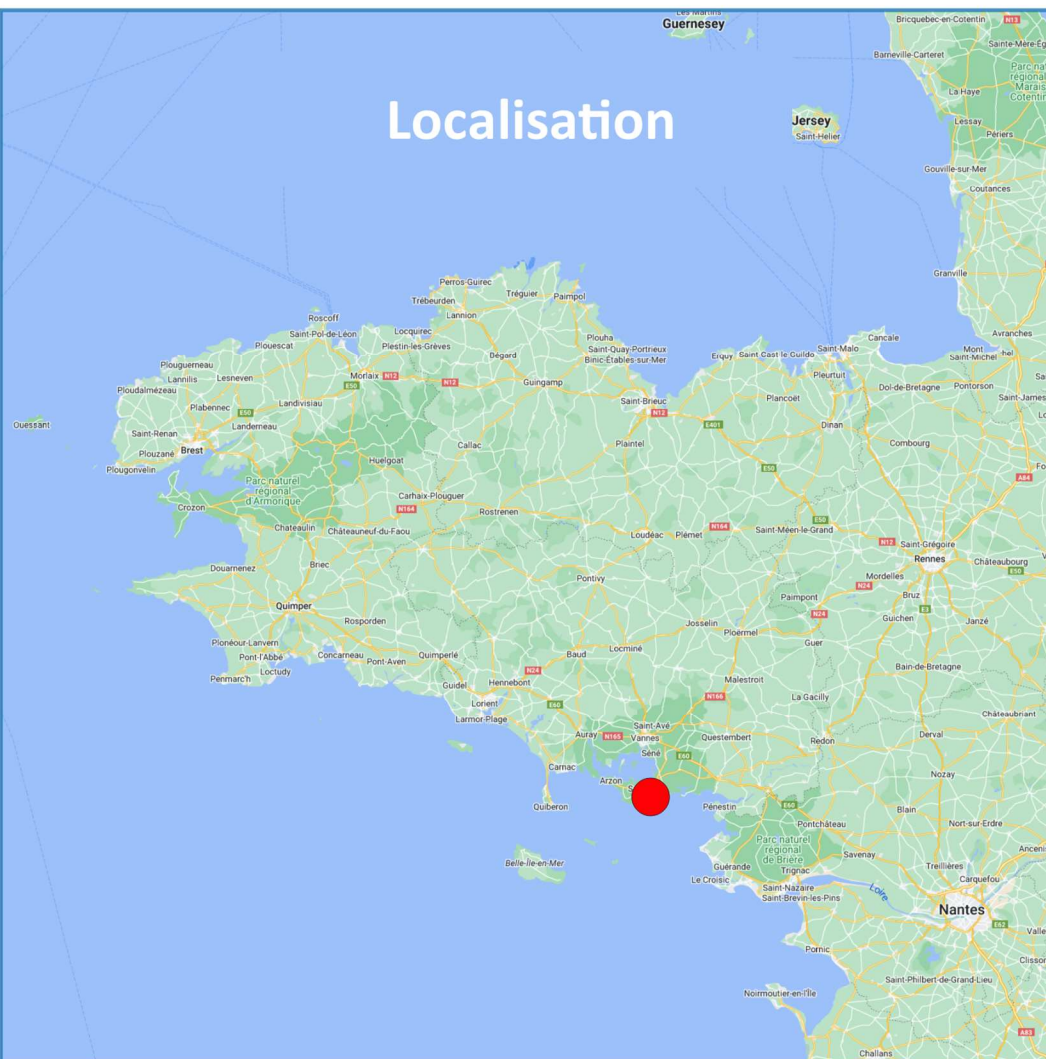
Site : CD56-ONCB-MaraisBrousse

Longueur du parcours : 3.59 km

Surface prospectée : 36.453 ha

Observateur : Hémery François

Localisation



Itinéraire CD56-ONCB-MaraisBrousse - 2022



Signification des codes atlas

Nous rappelons ici la signification des 19 codes atlas de Faune Bretagne (seulement 16 dans Naturalist)

Code atlas	Signification
1	Espèce de passage - Non nicheuse
2	Présence dans son habitat durant sa période de nidification
3	Mâle chanteur (ou cris de nidification) ou tambourinage en période de reproduction
4	Couple présent dans son habitat durant sa période de nidification
5	Comportement territorial (chant, querelles avec des voisins...) observé sur un même territoire 2 journées différentes à 7 jours ou plus d'intervalle
6	Comportement nuptial : parades, copulation ou échange de nourriture entre adultes
7	Visite d'un site de nidification probable, distinct d'un site de repos
8	Cris d'alarme ou tout autre comportement agité indiquant la présence d'un nid ou de jeunes aux alentours
10	Transport de matériel ou construction d'un nid, forage d'une cavité (pics)
12	Nid vide ayant été utilisé ou coquilles d'œufs de la présente saison
13	Jeunes fraîchement envolés (espèces nidicoles) ou poussins (espèces nidifuges)
14	Adulte gagnant, occupant ou quittant le site d'un nid ; comportement révélateur d'un nid occupé dont le contenu ne peut être vérifié
15	Adulte transportant un sac fécal
16	Adulte transportant de la nourriture pour les jeunes durant sa période de nidification
18	Nid vu avec un adulte couvant
19	Nid contenant des œufs ou des jeunes (vus ou entendus)

Suite à l'automatisation des bilans, quelques erreurs ont pu s'insérer dans le dénombrement et les dessins de territoires

Rappels

Protocole ONCB

- C'est un recensement des passereaux et des colombidés qui s'effectue en parcourant un itinéraire (établi et vérifié au préalable) ;
- Les oiseaux coloniaux (hirondelles, martinets, moineaux) et ceux ayant un territoire trop vaste (pics, rapaces) sont considérés hors protocole ;
- Au total, 3 passages sont réalisés sur les mois d'avril, mai et juin ;
- Chaque passage est à faire durant la première quinzaine du mois et en début de matinée, si possible à terminer avant 11h.

Territoires théoriques

Territoires dont le centre et l'étendue correspondent peu voire pas du tout aux territoires réels des oiseaux.

3 conditions permettent de les délimiter :

- **Preuve de nidification** : adulte couvant, jeunes, transport de nourriture etc ;
- **Individu présentant un comportement territorial** : mâle chanteur ou en parade, cris d'alarme... ;
- **2 contacts « groupés » sans comportement territorial** : critère concernant les espèces discrètes visuellement et/ou acoustiquement (Bergeronnette grise, Mésange à longue queue...).

Synthèse des données par espèce







	P1	P2	P3	Nombre de contacts	Nombre territoire théorique	Liste rouge nat. 2016	Liste rouge rég. 2021	Responsabilité biologique régionale
<i>Accenteur mouchet</i>	13	10	8	31	20	LC	LC	modérée
<i>Alouette des champs</i>	1	1	1	3	1	NT	VU	élevée
<i>Bouscarle de Cetti</i>	29	21	13	63	34	NT	LC	élevée
<i>Bruant zizi</i>	NA	2	NA	2	1	LC	LC	modérée
<i>Chardonneret élégant</i>	NA	NA	1	1	1	VU	LC	élevée
<i>Cisticole des joncs</i>	1	1	3	5	3	VU	LC	élevée
<i>Fauvette à tête noire</i>	13	19	12	44	24	LC	LC	modérée
<i>Fauvette des jardins</i>	NA	3	2	5	3	NT	LC	modérée
<i>Gorgebleue à miroir</i>	2	1	3	6	5	LC	VU	modérée
<i>Grimpereau des jardins</i>	2	3	NA	5	3	LC	LC	modérée
<i>Grive musicienne</i>	3	2	2	7	4	LC	LC	modérée
<i>Linotte mélodieuse</i>	3	7	2	12	5	VU	LC	modérée
<i>Locustelle lusciniôïde</i>	2	NA	NA	2	2	EN	CR	majeure
<i>Merle noir</i>	6	7	11	24	9	LC	LC	modérée
<i>Mésange à longue queue</i>	1	1	1	3	2	LC	LC	modérée
<i>Mésange bleue</i>	6	4	3	13	6	LC	LC	modérée
<i>Mésange charbonnière</i>	5	2	3	10	5	LC	LC	modérée
<i>Phragmite des joncs</i>	15	12	6	33	19	LC	LC	élevée
<i>Pigeon ramier</i>	7	12	14	33	13	LC	LC	modérée
<i>Pinson des arbres</i>	11	17	9	37	18	LC	LC	modérée
<i>Pouillot véloce</i>	24	14	13	51	27	LC	LC	modérée
<i>Roitelet à triple bandeau</i>	NA	4	NA	4	4	LC	LC	modérée
<i>Rougegorge familier</i>	17	12	9	38	21	LC	LC	modérée
<i>Rousserolle effarvatte</i>	1	7	5	13	8	LC	LC	mineure
<i>Serin cini</i>	1	1	2	4	2	VU	LC	modérée
<i>Tarier pâtre</i>	2	3	1	6	3	NT	LC	modérée
<i>Tourterelle des bois</i>	NA	NA	3	3	2	VU	VU	modérée
<i>Troglodyte mignon</i>	9	9	7	25	11	LC	LC	modérée
<i>Verdier d'Europe</i>	1	2	NA	3	1	VU	VU	élevée

Données avec NA :

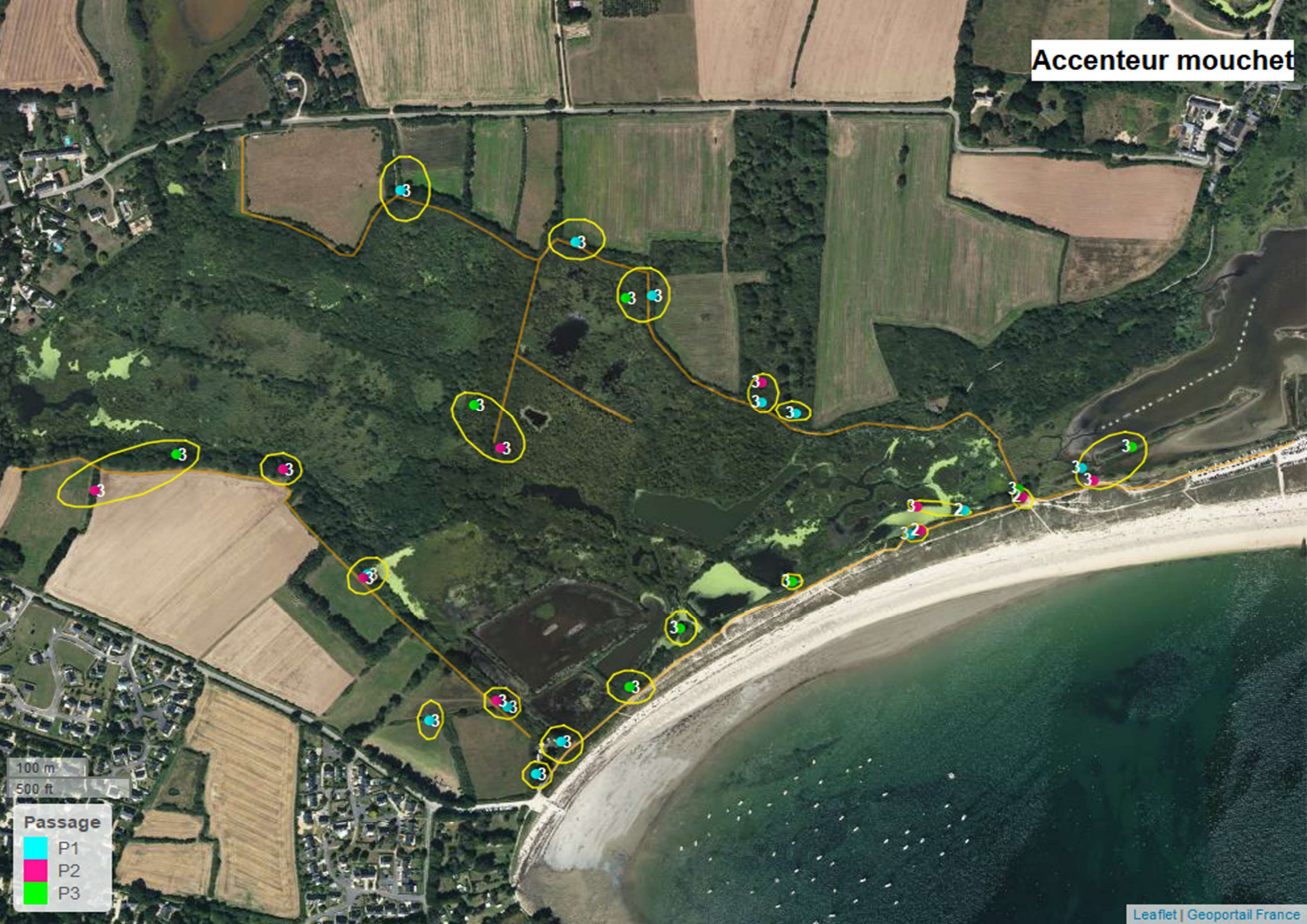
- P1/P2/P3 : espèce non contactée ;
- Nombre de territoires théoriques : espèce hors protocole ou contactée mais sans territoire.

Légende générale

Contacts

-  Premier passage : avril
-  Deuxième passage : mai
-  Troisième passage : juin
-  Code atlas
-  Itinéraire
-  Territoire théorique

Accenteur mouchet



100 m
500 ft

Passage

- P1
- P2
- P3

Alouette des champs

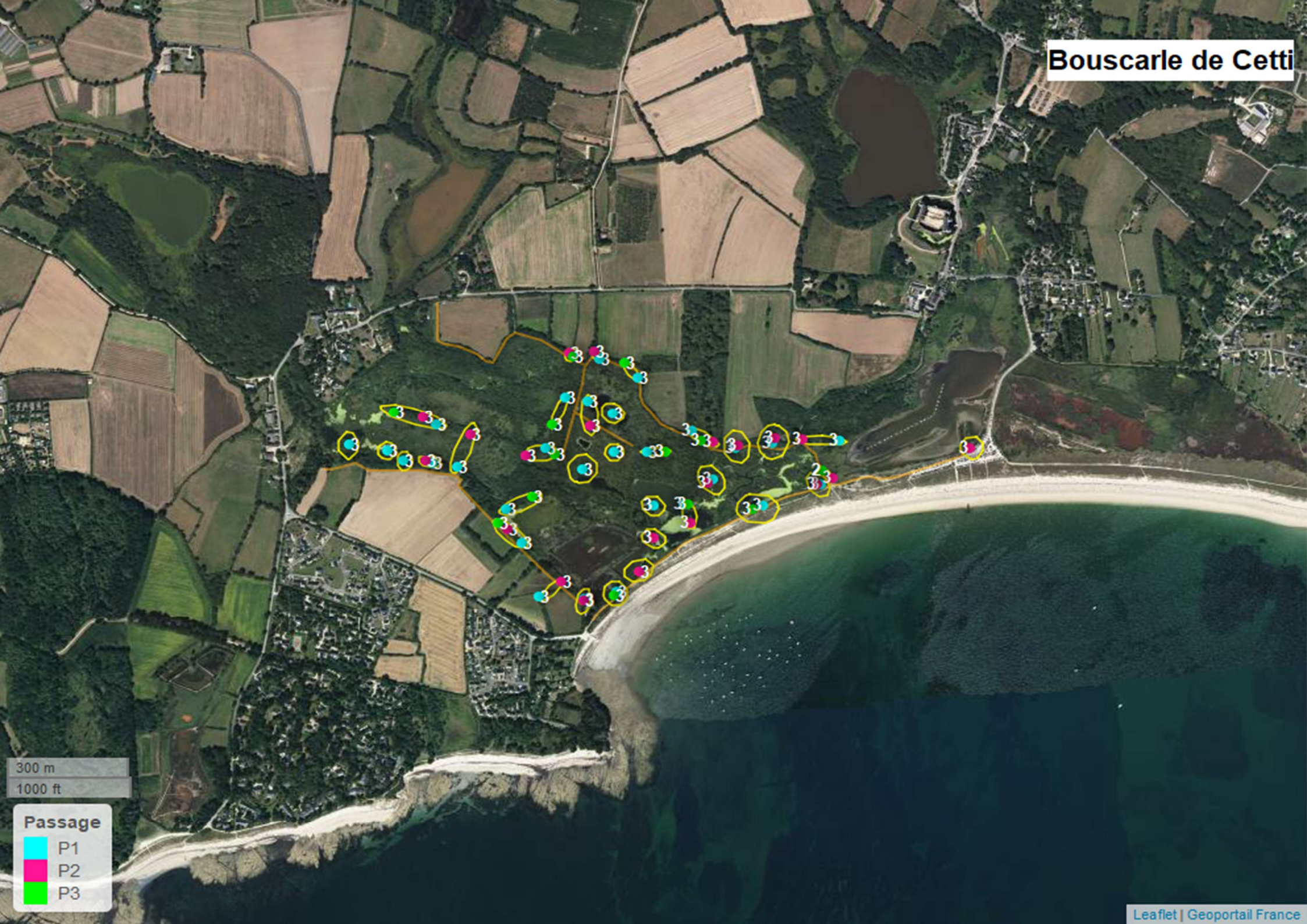


100 m
500 ft

Passage

- P1
- P2
- P3

3 32



300 m
1000 ft

Passage

- P1
- P2
- P3



100 m
500 ft

- Passage**
- P1
 - P2
 - P3

Buse variable



100 m
500 ft

Passage

- P1
- P2
- P3

Canard chipeau

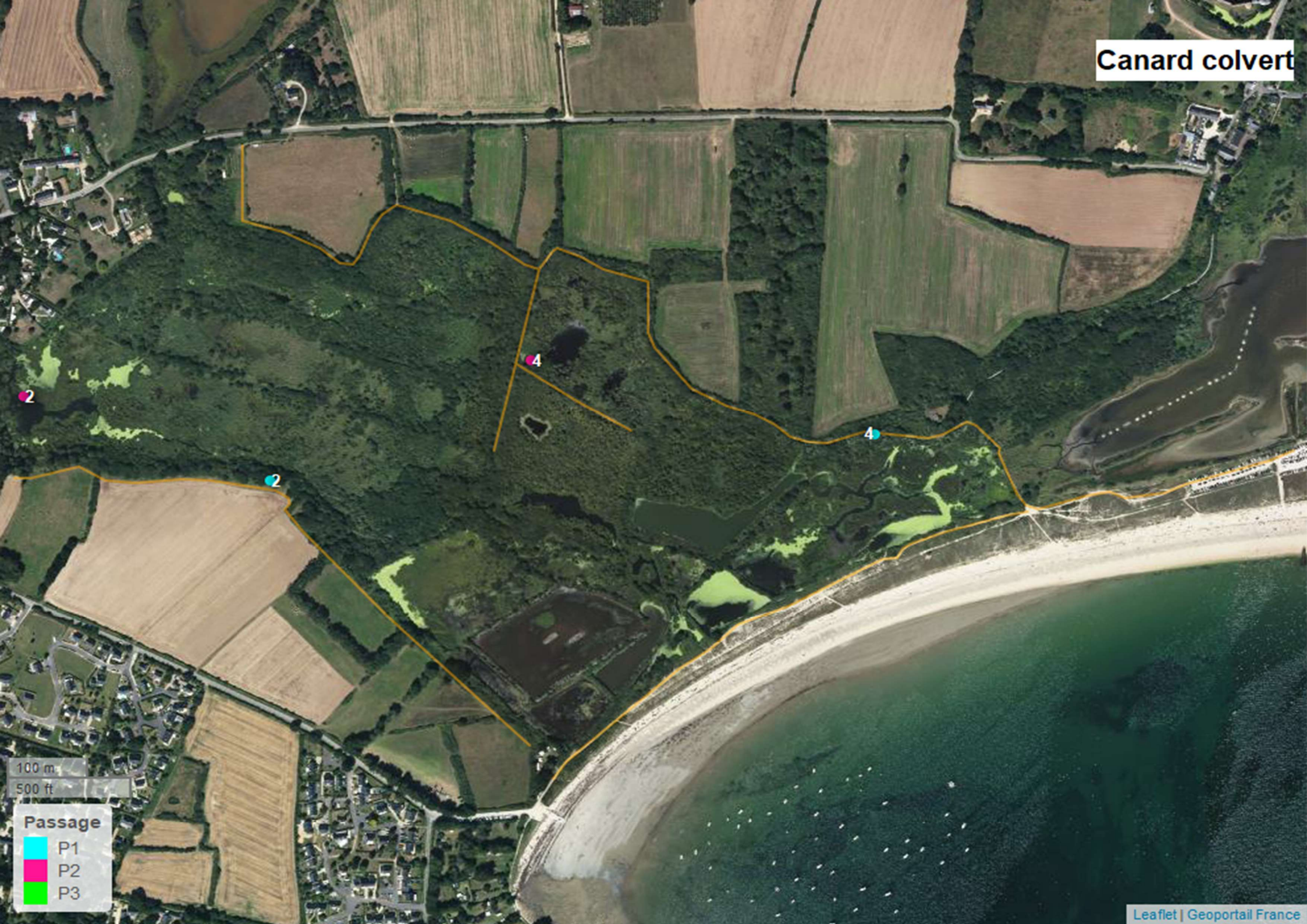


100 m

500 ft

Passage


- P1
- P2
- P3



100 m
500 ft

Passage

- P1
- P2
- P3



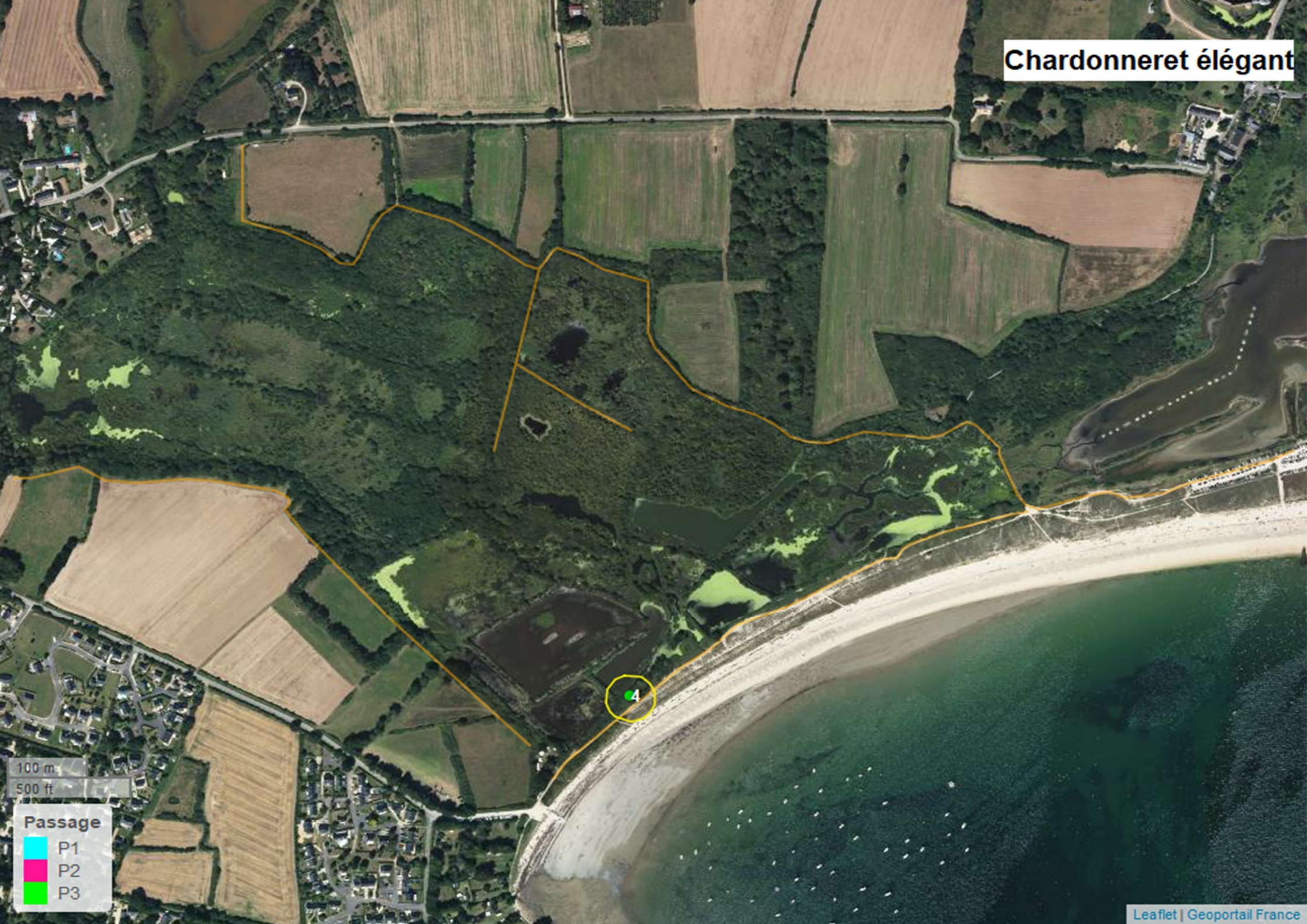
100 m

500 ft

Passage

- P1
- P2
- P3

Chardonneret élégant

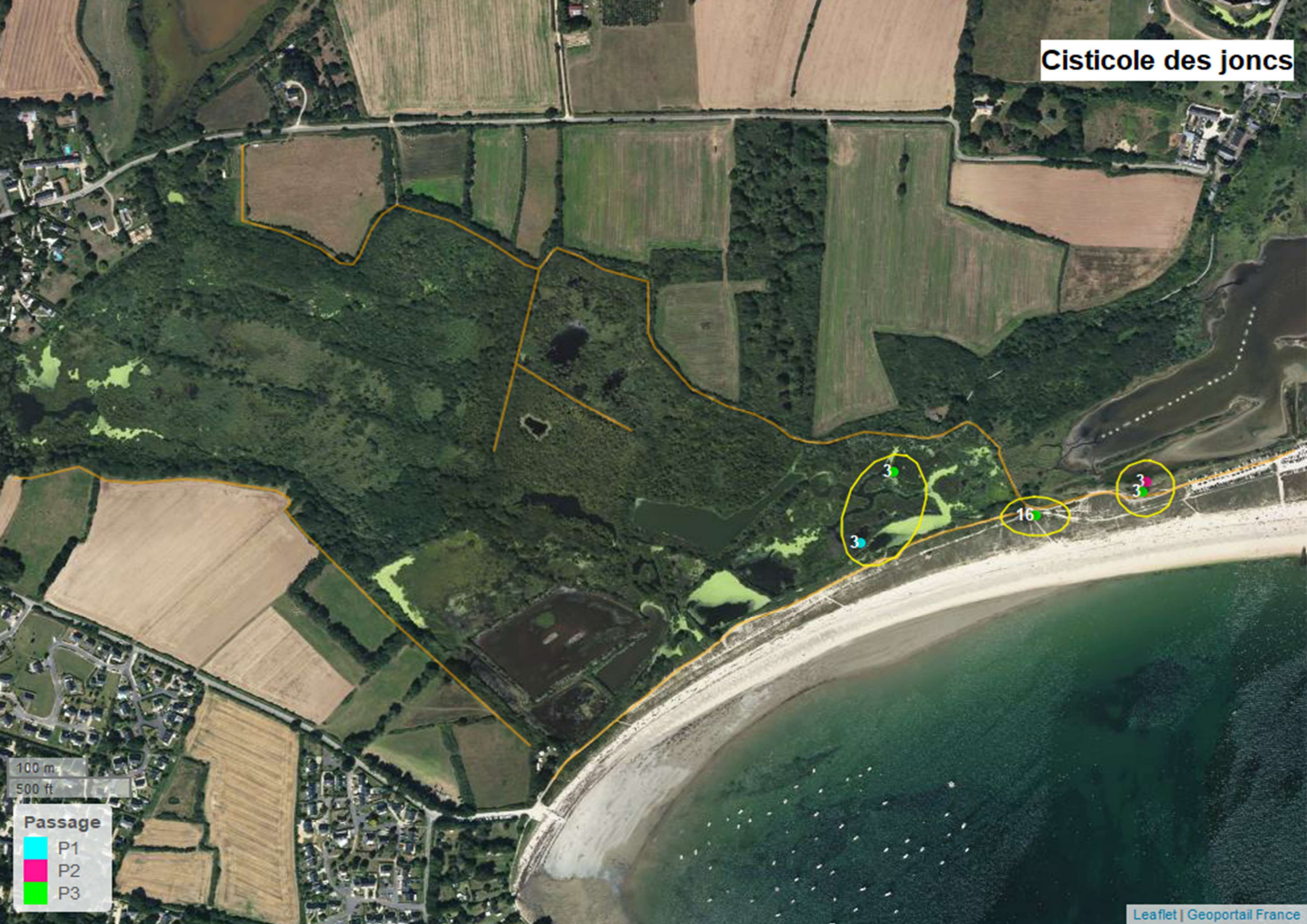


100 m
500 ft

Passage

- P1
- P2
- P3

Cisticole des joncs




100 m

500 ft

Passage

- P1
- P2
- P3



100 m

500 ft

Passage

- P1
- P2
- P3



100 m
500 ft

Passage
P1
P2
P3



100 m

500 ft

Passage

- P1
- P2
- P3

Cygne tuberculé



Étourneau sansonnet



100 m

500 ft

Passage

P1

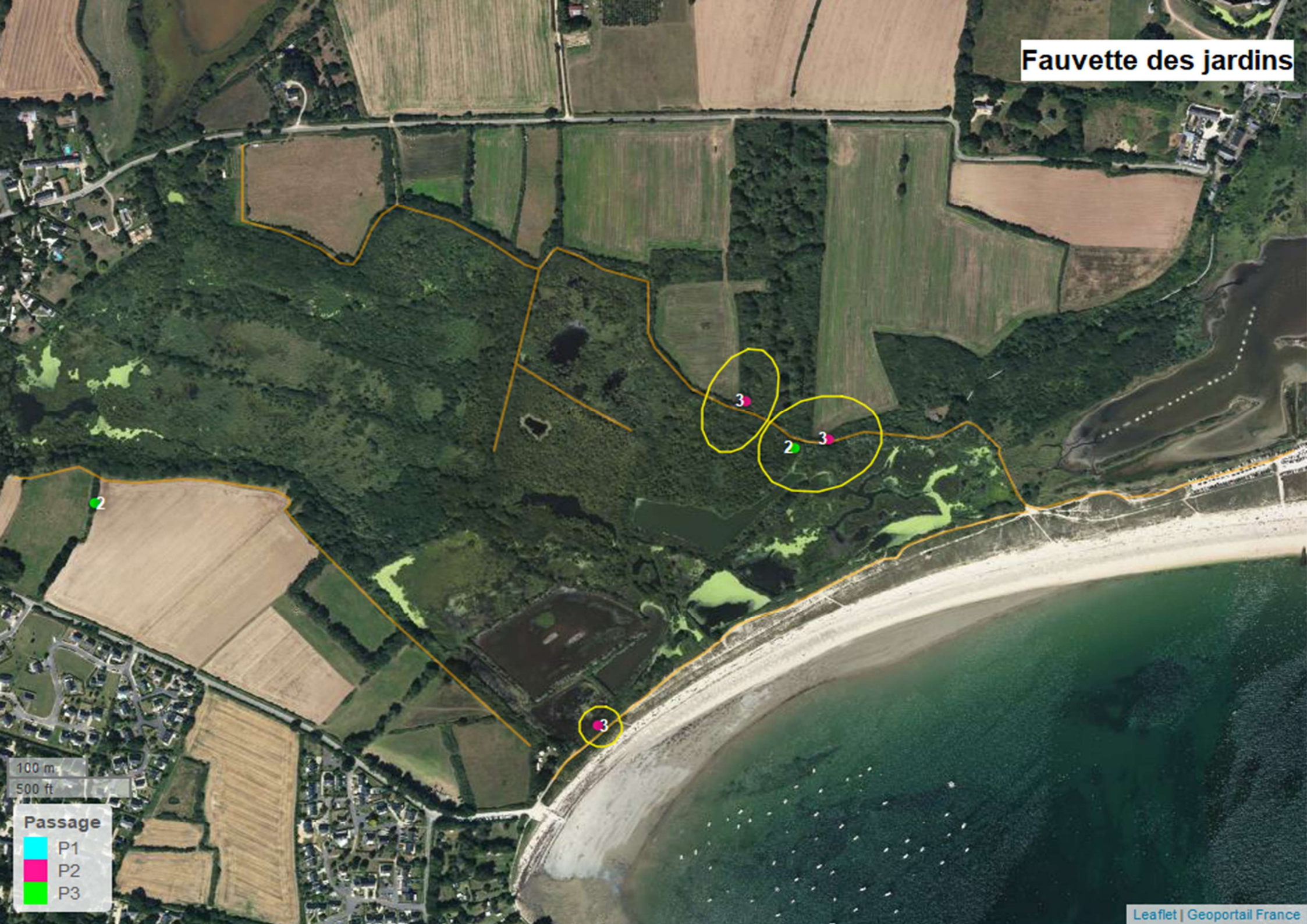
P2

P3

Fauvette à tête noire



Fauvette des jardins

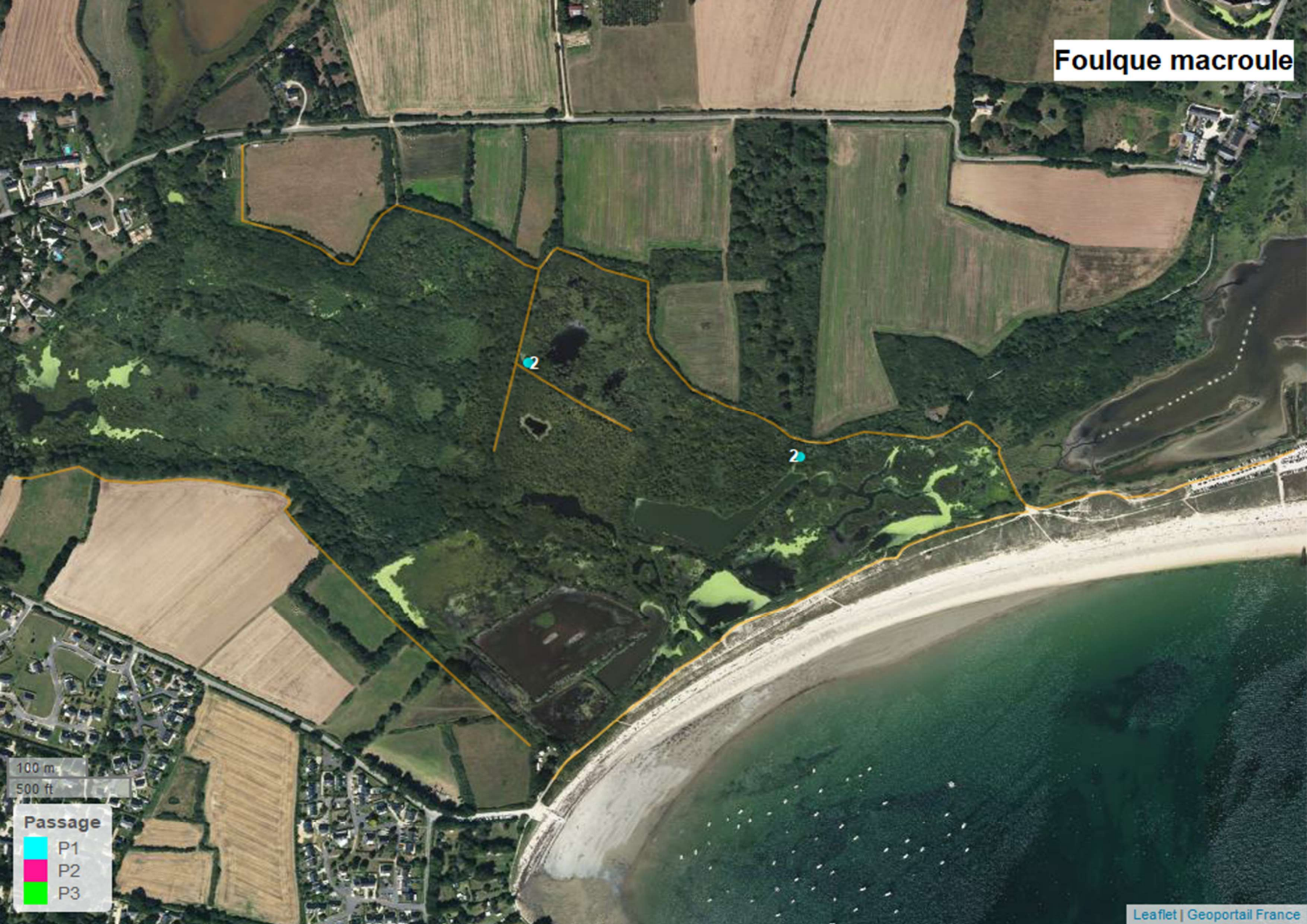


100 m
500 ft

Passage

- P1
- P2
- P3

Foulque macroule




100 m

500 ft

Passage

- P1
- P2
- P3

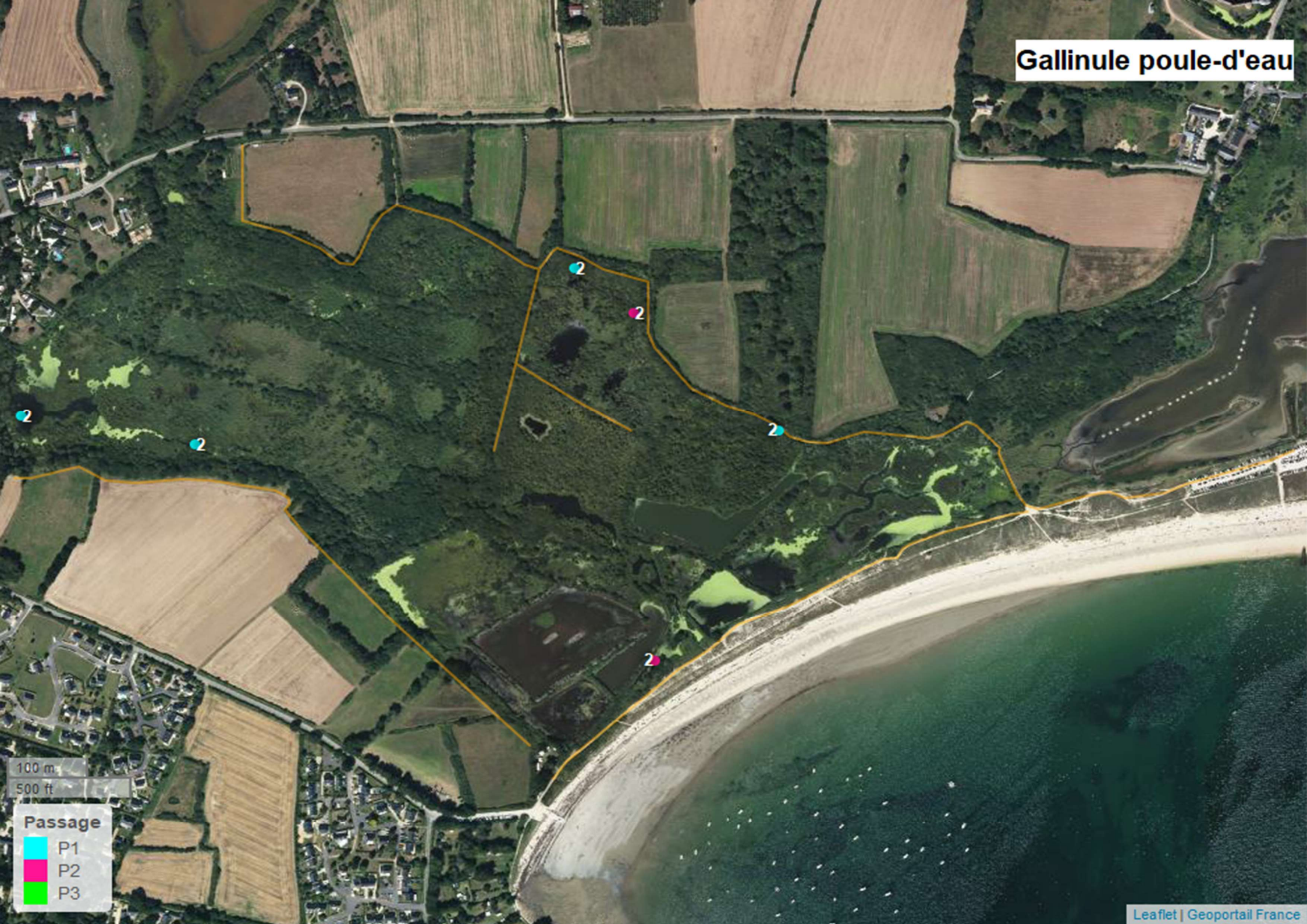
Fuligule milouin



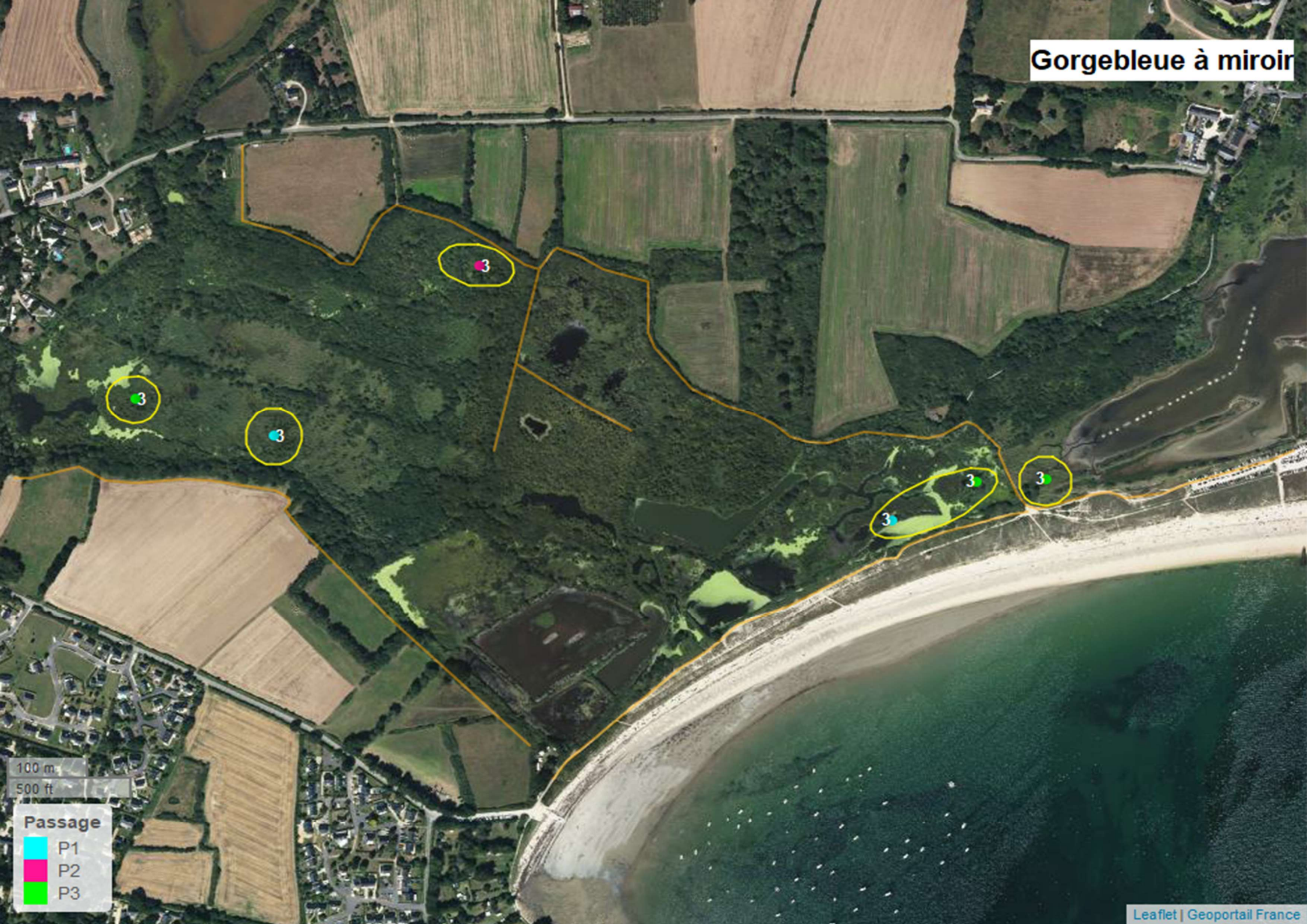
100 m
500 ft

Passage
P1
P2
P3

Gallinule poule-d'eau



Gorgebleue à miroir



100 m
500 ft

Passage

- P1
- P2
- P3

Grande Aigrette

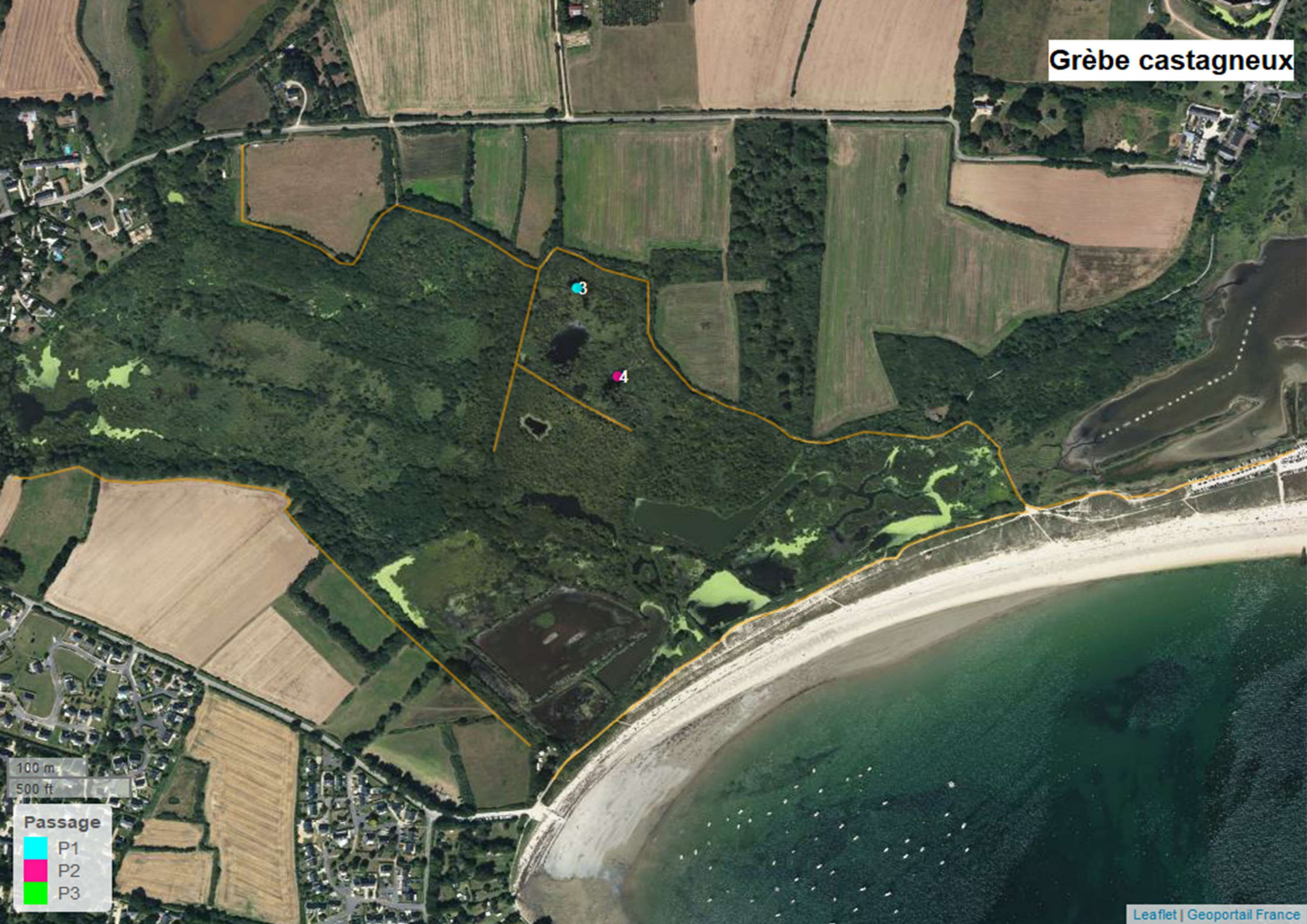


100 m
500 ft

Passage

- P1
- P2
- P3

Grèbe castagneux



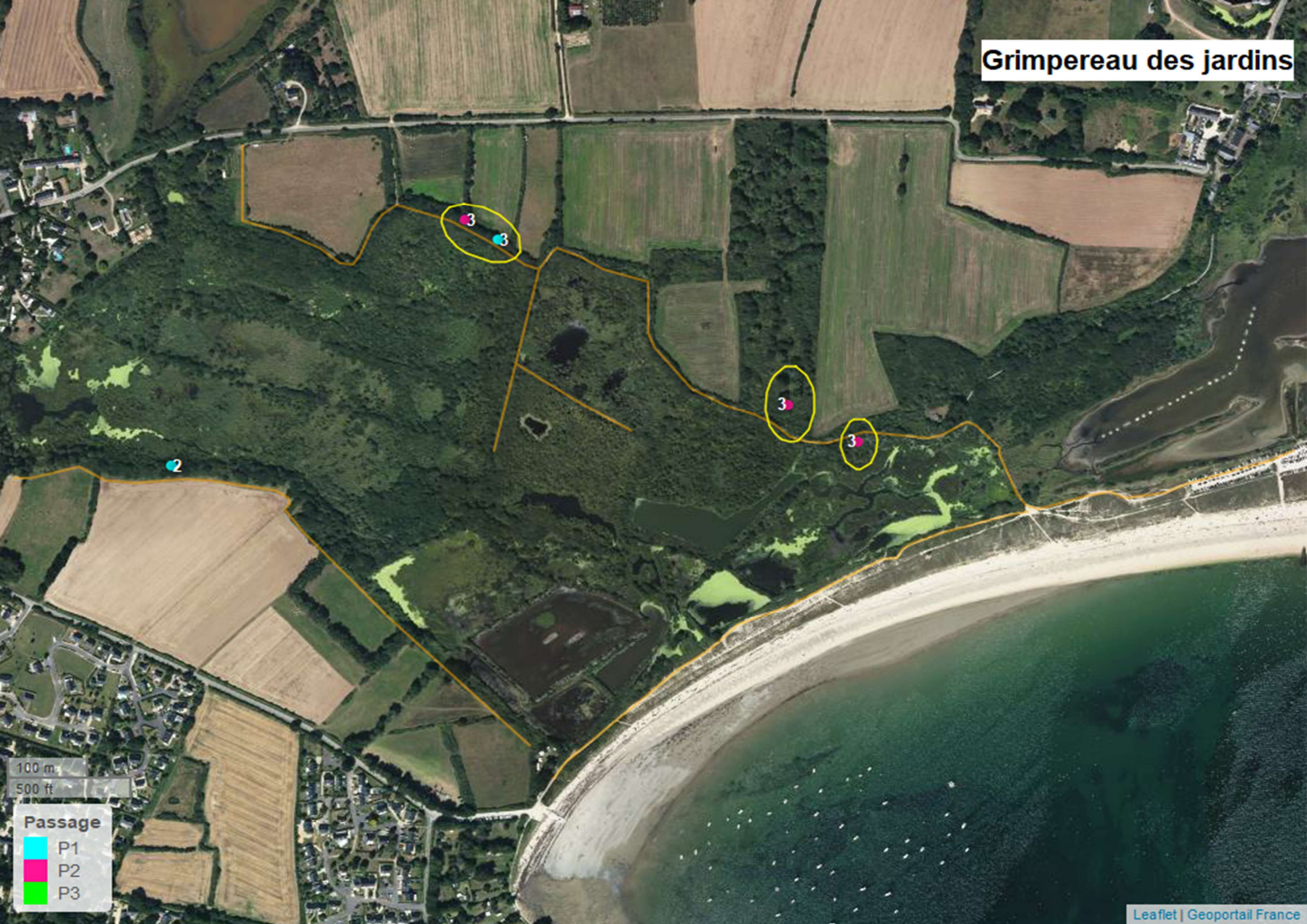
100 m

500 ft

Passage

- P1
- P2
- P3

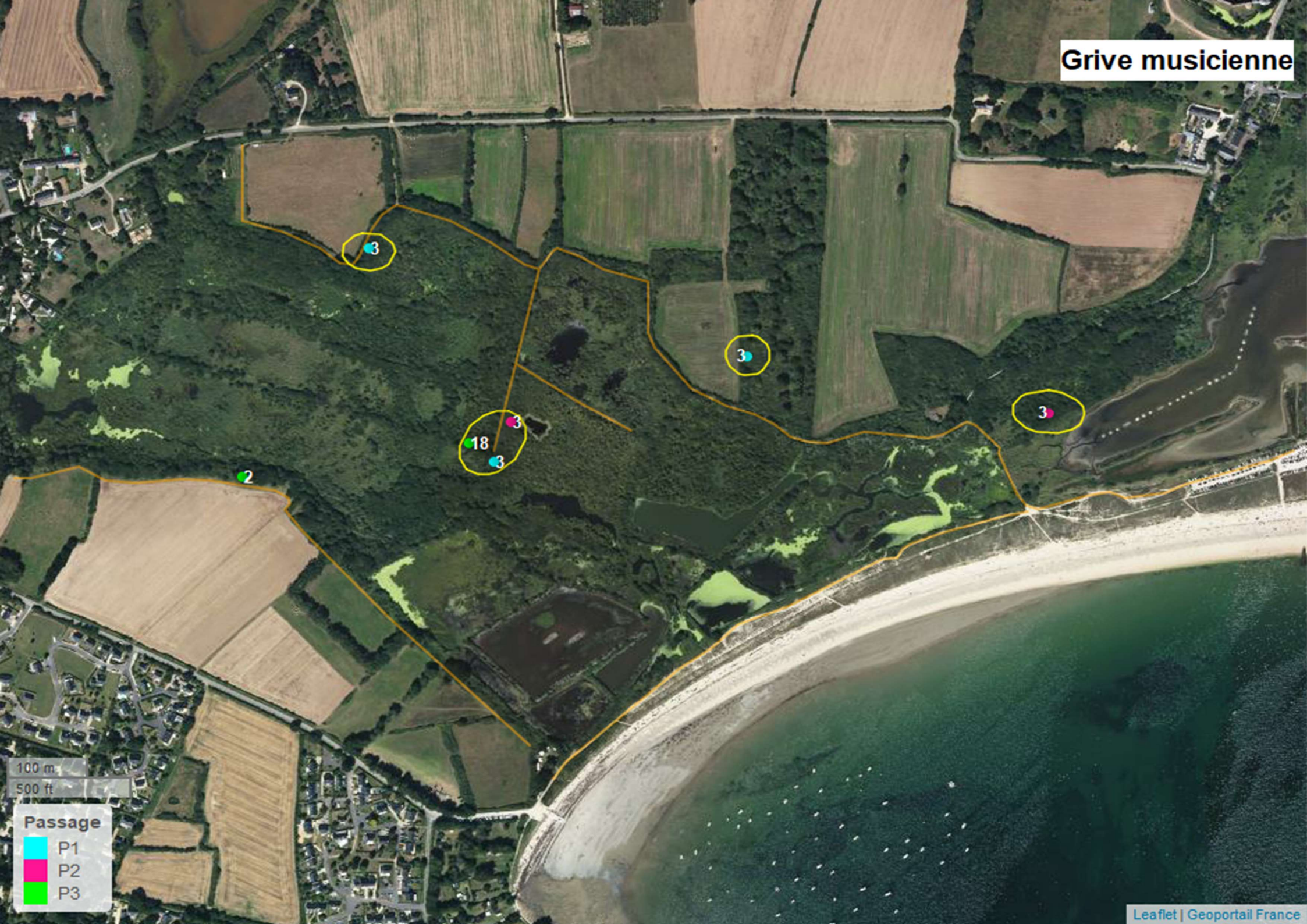
Grimpereau des jardins



100 m
500 ft

Passage
P1
P2
P3

Grive musicienne



100 m
500 ft

Passage
P1
P2
P3

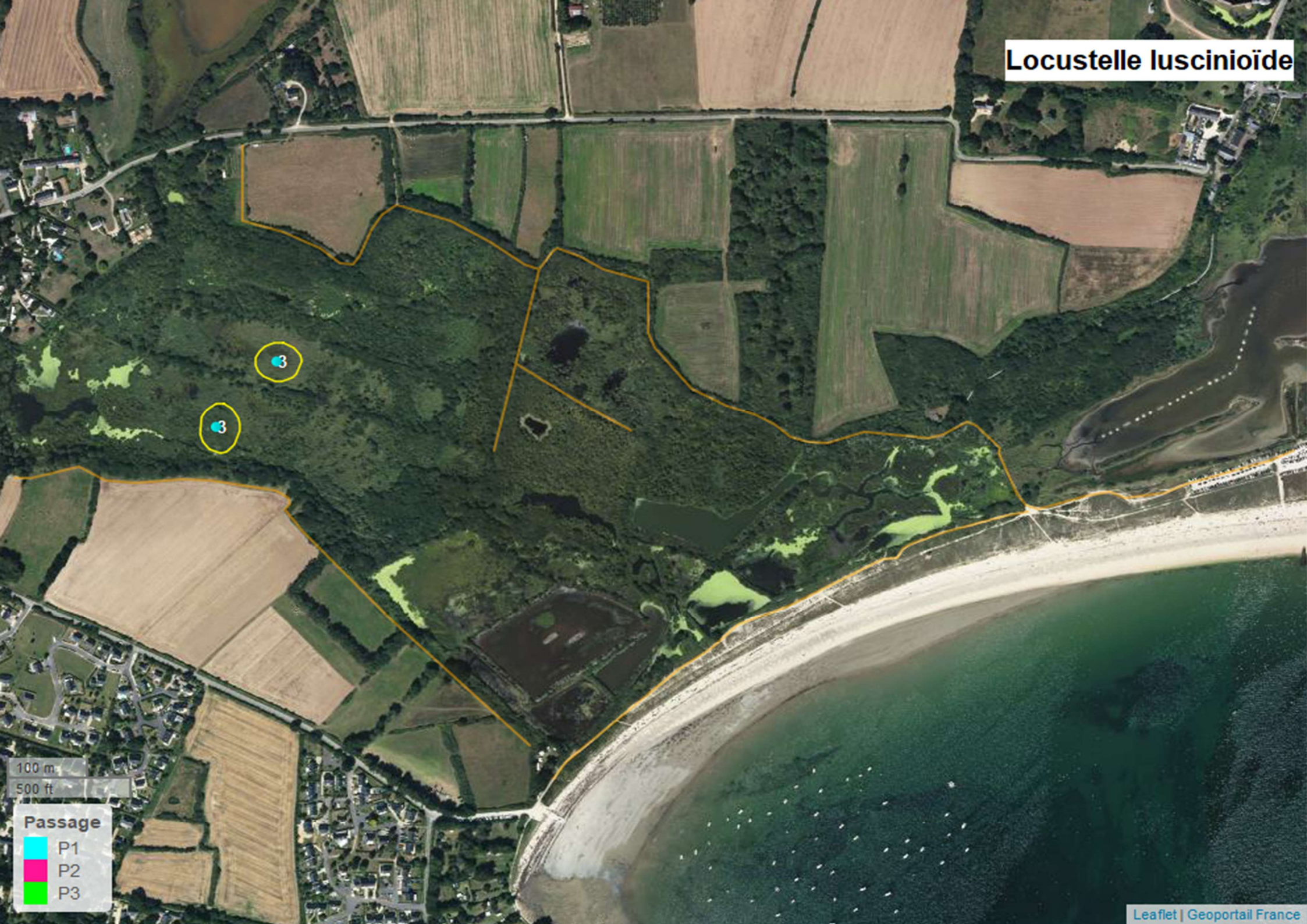
Hirondelle rustique



100 m
500 ft

- Passage**
- P1
 - P2
 - P3

Locustelle lusciniöide



100 m
500 ft

Passage
P1
P2
P3



100 m
500 ft

Passage

- P1
- P2
- P3

Mésange à longue queue

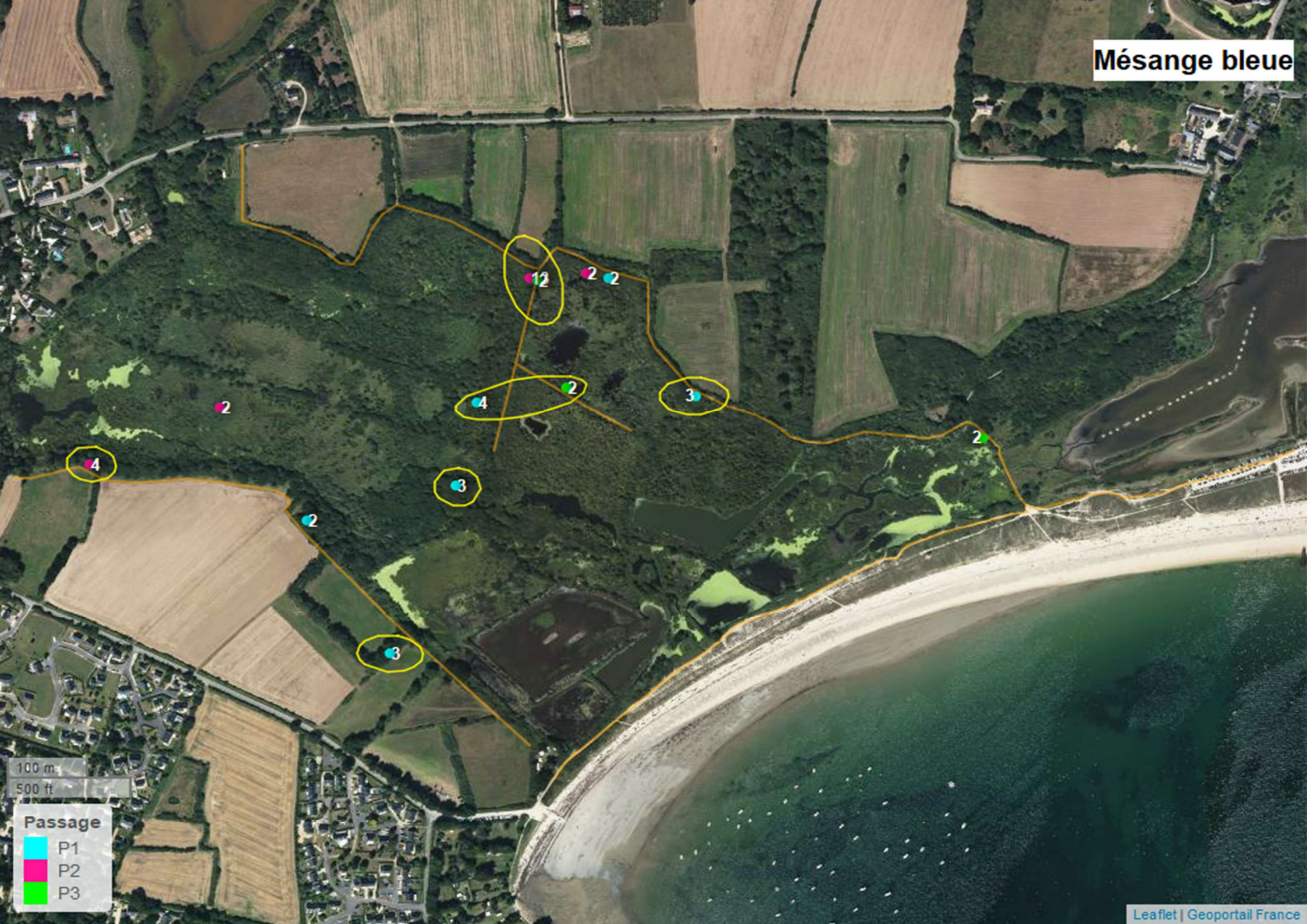


2 13

4

100 m
500 ft

Passage
P1
P2
P3



100 m
500 ft

Passage	
■	P1
■	P2
■	P3

Mésange charbonnière



100 m
500 ft

- Passage**
- P1
 - P2
 - P3

Phragmite des joncs



100 m
500 ft

Passage

- P1
- P2
- P3



100 m

500 ft

Passage

- P1
- P2
- P3



100 m
500 ft

Passage

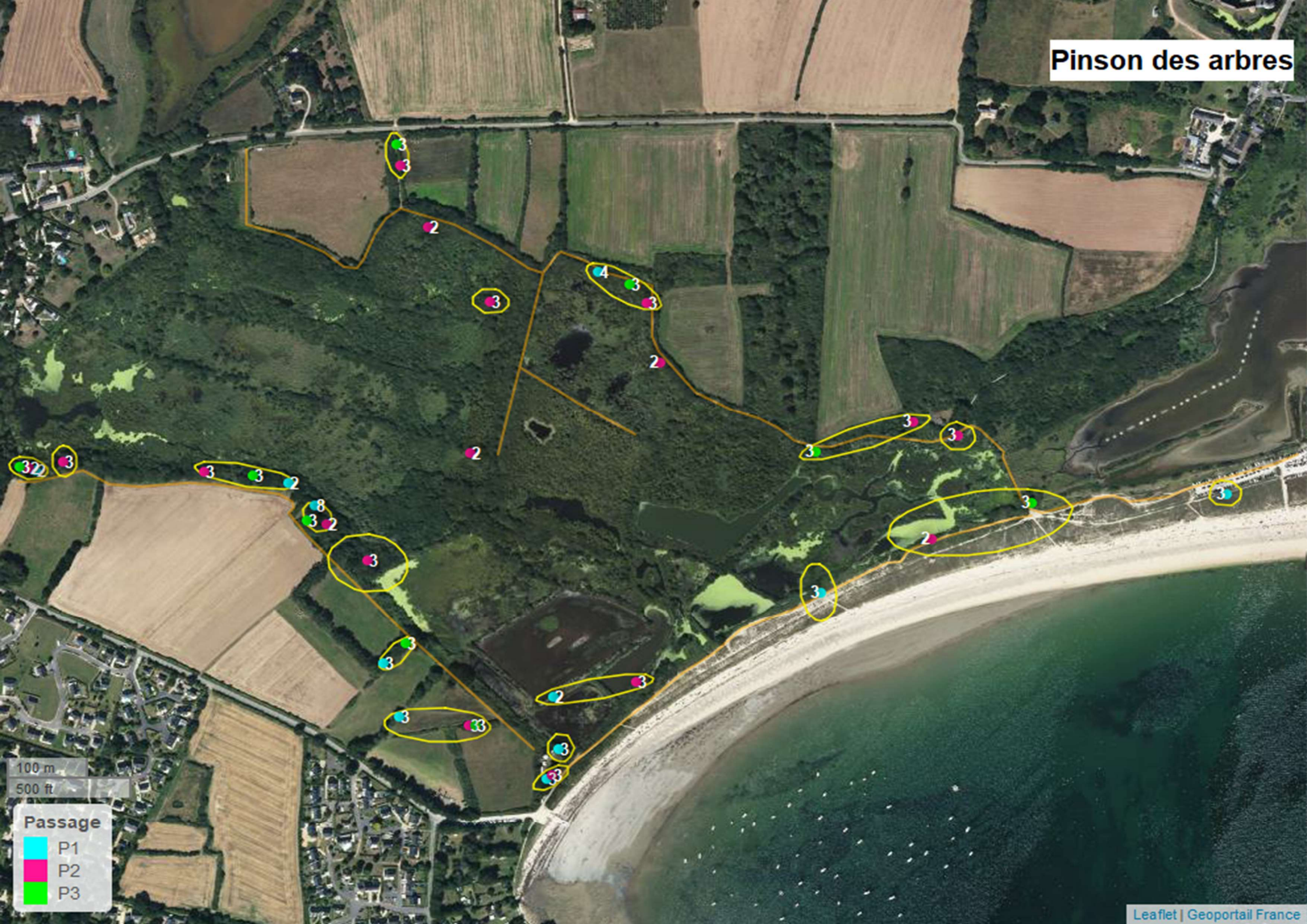
- P1
- P2
- P3



100 m
500 ft

Passage
P1
P2
P3

Pinson des arbres



100 m
500 ft

Passage
P1
P2
P3




100 m

500 ft

Passage

- P1
- P2
- P3



100 m

500 ft

Passage

- P1
- P2
- P3

Roitelet à triple bandeau



100 m

500 ft

Passage

- P1
- P2
- P3

Rougegorge familial



100 m
500 ft

Passage

- P1
- P2
- P3

Rousserolle effarvate




100 m

500 ft

Passage

- P1
- P2
- P3

Sarcelle d'hiver



100 m

500 ft


Passage

P1

P2

P3

Serin cini



2

3

3

100 m
500 ft

Passage
P1
P2
P3



100 m

500 ft

Passage

- P1
- P2
- P3

Tadorne de Belon



100 m

500 ft

Passage

- P1
- P2
- P3

Tarier pâtre



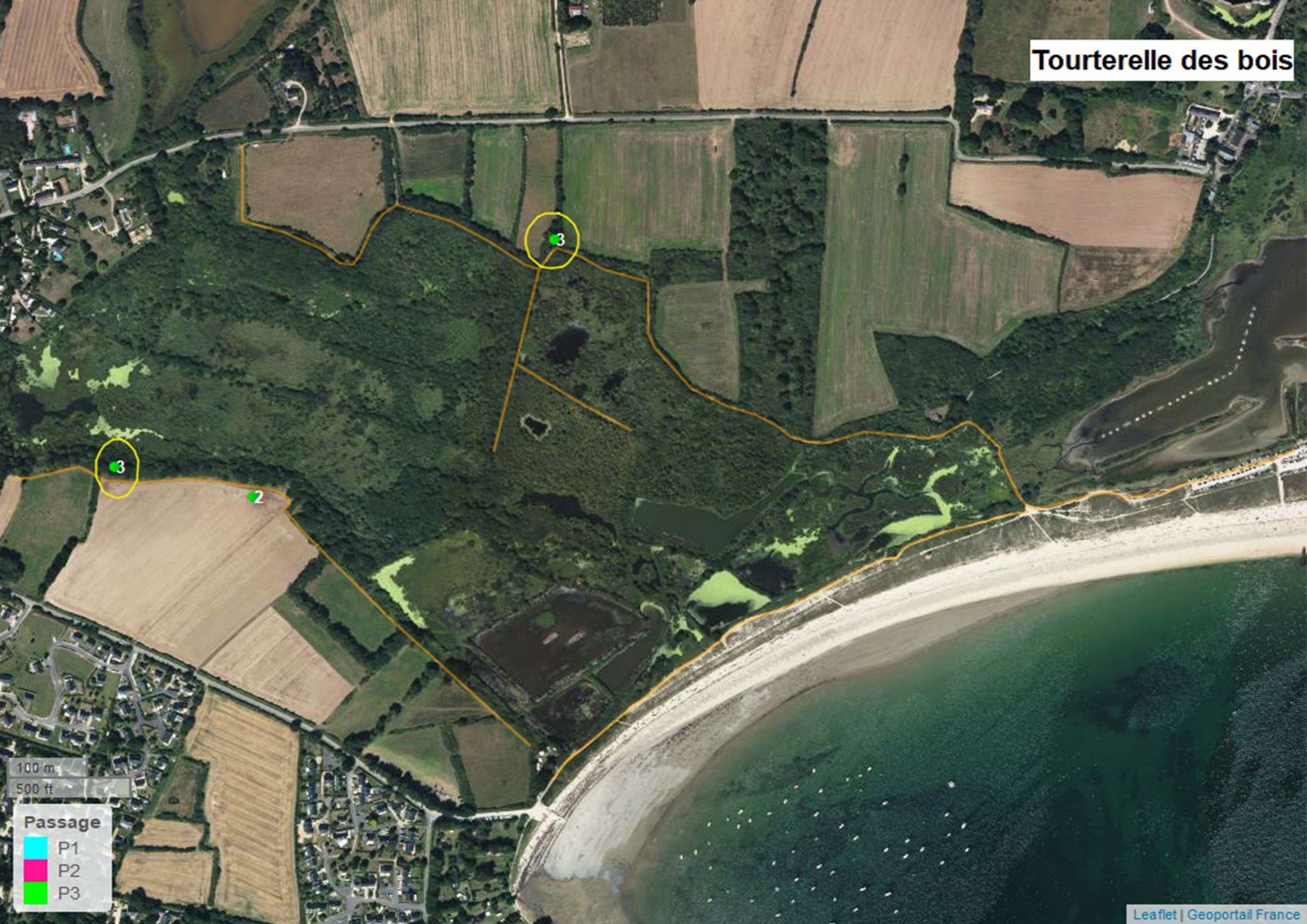
100 m

500 ft

Passage

- P1
- P2
- P3

Tourterelle des bois



100 m

500 ft

Passage

- P1
- P2
- P3

Traquet motteux

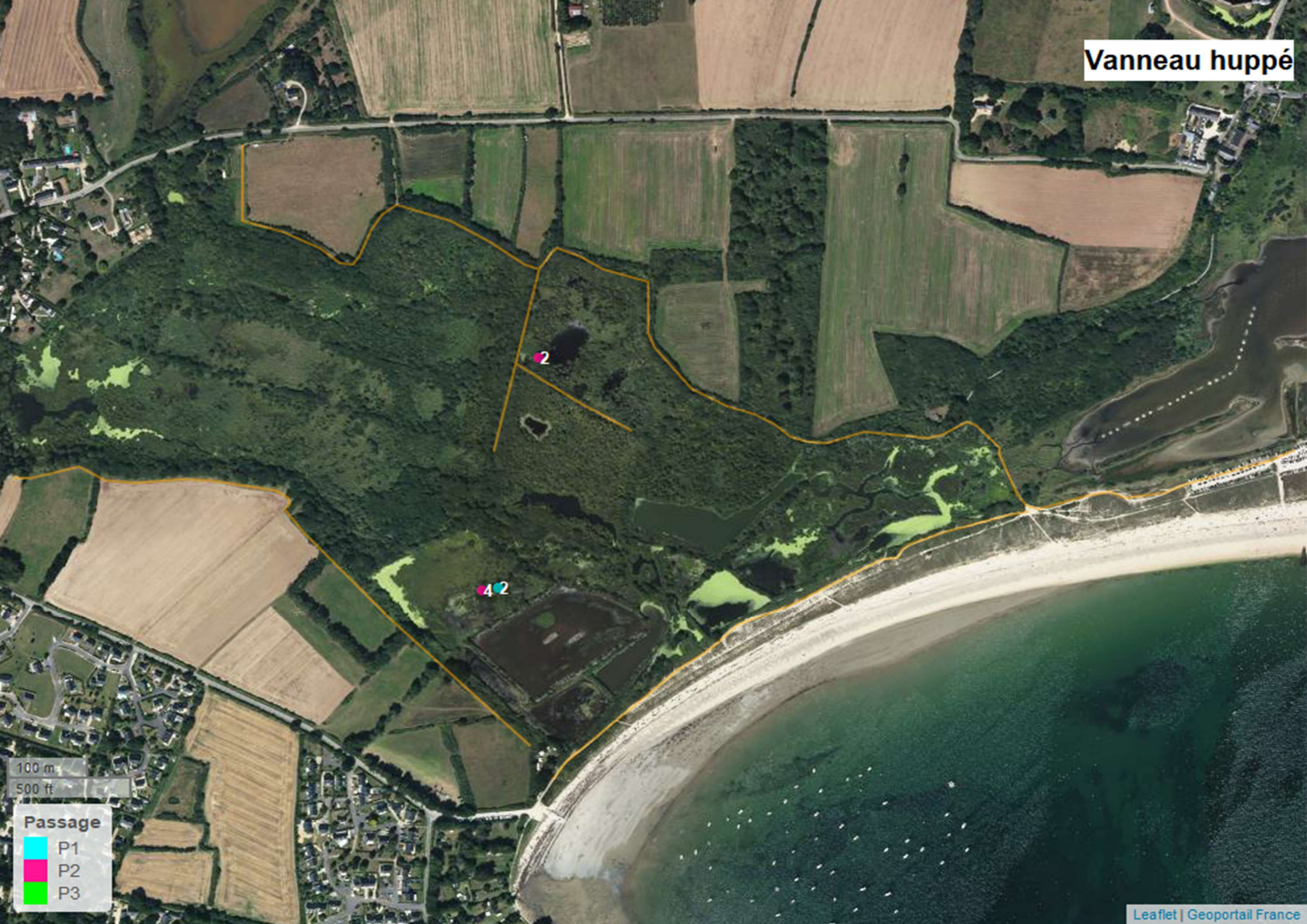


100 m

500 ft


Passage

- P1
- P2
- P3



100 m
500 ft

- Passage**
- P1
 - P2
 - P3



100 m

500 ft

Passage

- P1
- P2
- P3