Oiseaux Nicheurs Communs de Bretagne Bilan site

Cofinancé par l'Union européenne

Informations Générales

Département : **35**
Commune : **Bais**
Année : **2023**
Site : **XU2615**
Information du Site : **Maille**
Longueur du parcours : **7.07** km
Surface prospectée : **51.19** ha
Observateur : **Abel Cozannet/ Adrien Cozannet**

Itinéraire

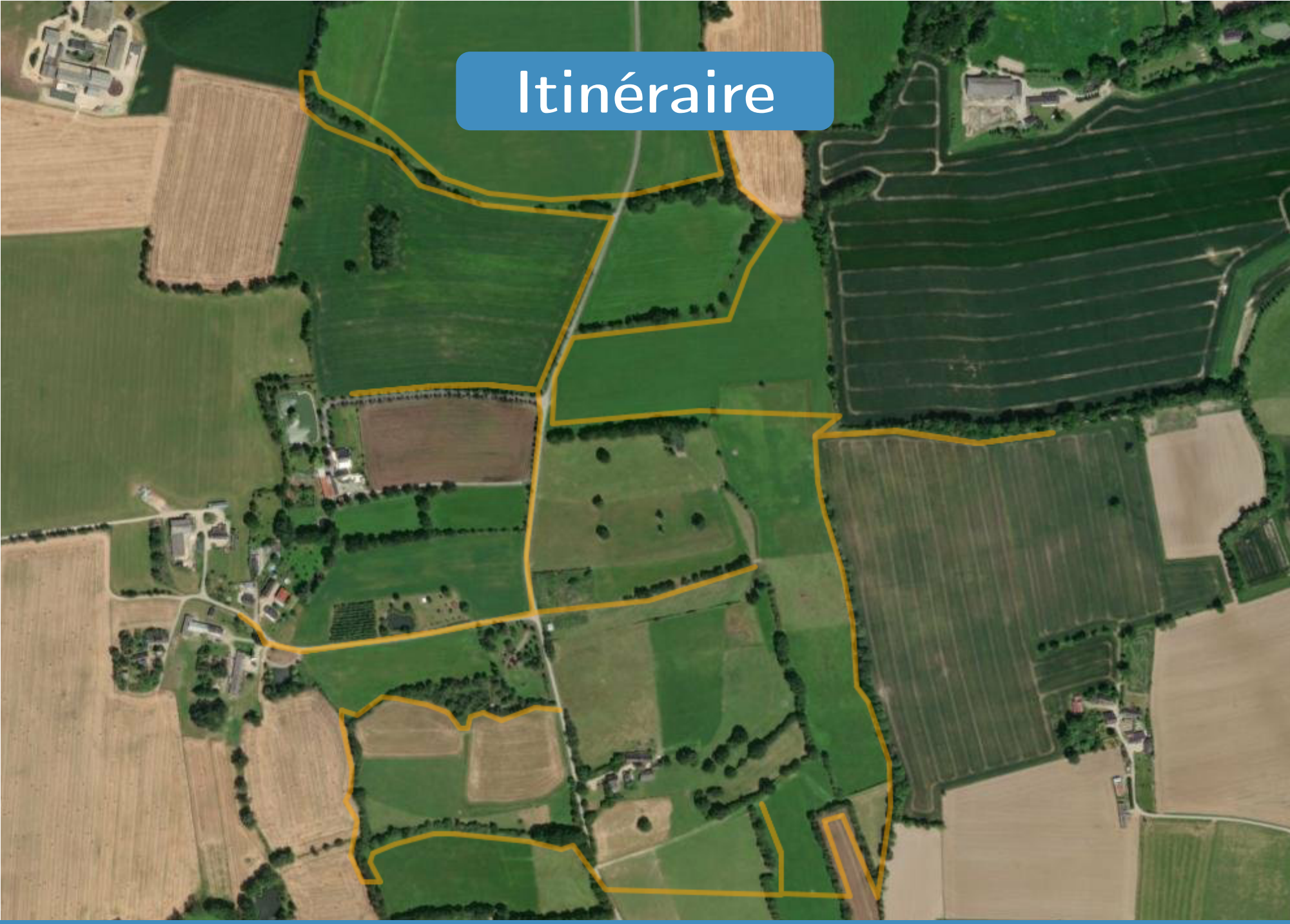

Signification des codes atlas

Nous rappelons ici la signification des 19 codes atlas de Faune Bretagne (seulement 16 dans Naturalist)

Code atlas	Signification
1	Espèce de passage - Non nicheuse
2	Présence dans son habitat durant sa période de nidification
3	Mâle chanteur (ou cris de nidification) ou tambourinage en période de reproduction
4	Couple présent dans son habitat durant sa période de nidification
5	Comportement territorial (chant, querelles avec des voisins, etc.) observé sur un même territoire 2 journées différentes à 7 jours ou plus d'intervalle
6	Comportement nuptial : parades, copulation ou échange de nourriture entre adultes
7	Visite d'un site de nidification probable, distinct d'un site de repos
8	Cris d'alarme ou tout autre comportement agité indiquant la présence d'un nid ou de jeunes aux alentours
10	Transport de matériel ou construction d'un nid, forage d'une cavité (pics)
12	Nid vide ayant été utilisé ou coquilles d'œufs de la présente saison
13	Jeunes fraîchement envolés (espèces nidicoles) ou poussins (espèces nidifuges)
14	Adulte gagnant, occupant ou quittant le site d'un nid ; comportement révélateur d'un nid occupé dont le contenu ne peut être vérifié (trop haut ou dans une cavité)
15	Adulte transportant un sac fécal
16	Adulte transportant de la nourriture pour les jeunes durant sa période de nidification
18	Nid vu avec un adulte couvant
19	Nid contenant des œufs ou des jeunes (vus ou entendus)

Suite à l'automatisation des bilans, quelques erreurs ont pu s'insérer dans le dénombrement et les dessins de territoires

Rappels

Protocole ONCB

- C'est un recensement des passereaux et des colombidés qui s'effectue en parcourant un itinéraire (établi et vérifié au préalable).

- Les oiseaux coloniaux (moineaux, martinets, hirondelles) et ceux ayant un territoire trop vaste (rapaces, pics) sont considérés hors protocole.

- Au total, 3 passages sont réalisés sur les mois d'avril, mai et juin.

- Chaque passage est à faire durant la première quinzaine du mois et en début de matinée, si possible à terminer avant 11h.

Territoires théoriques

Territoires dont le centre et l'étendue correspondent peu voire pas du tout aux territoires réels des oiseaux.

3 conditions permettent de le délimiter :

- **Preuve de nidification** : adulte couvant, jeunes, transport de nourriture etc ;
- **Individu présentant un comportement territorial** : mâle chanteur ou en parade, cris d'alarme… ;
- **2 contacts « groupés » sans comportement territorial** : critère concernant les espèces discrètes visuellement et/ou acoustiquement (Mésange à longue queue, Bergeronnette grise…).

Synthèse des données par espèces

Données avec NA :
P1/P2/P3 : espèce non contactée
Nombre de territoires : espèce hors protocole ou sans territoire.

	P1	P2	P3	Nombre de contacts	Nombre territoire théorique	Liste rouge nat. 2016	Liste rouge rég. 2021	Responsabilité biologique régionale
Accenteur mouchet	8	NA	NA	8	3	LC	LC	modérée
Alouette des champs	8	4	4	16	6	NT	VU	élevée
Alouette lulu	NA	NA	4	4	1	LC	LC	mineure
Bruant jaune	8	6	4	18	4	VU	EN	très élevée
Chardonneret élégant	4	NA	NA	4	1	VU	LC	élevée
Faisan de Colchide	NA	2	NA	2	1	LC	DD	modérée
Fauvette à tête noire	22	34	14	70	21	LC	LC	modérée
Fauvette des jardins	NA	4	2	6	2	NT	LC	modérée
Fauvette grisette	NA	2	2	4	2	LC	LC	modérée
Grimpereau des jardins	8	NA	2	10	3	LC	LC	modérée
Grive draine	2	NA	10	12	1	LC	LC	modérée
Grive musicienne	2	NA	2	4	1	LC	LC	modérée
Grosbec casse-noyaux	2	NA	NA	2	1	LC	NT	mineure
Huppe fasciée	4	4	8	16	4	LC	LC	mineure
Hypolaïs polyglotte	NA	2	6	8	4	LC	LC	mineure
Linotte mélodieuse	6	8	6	20	4	VU	LC	modérée
Mésange à longue queue	4	NA	2	6	1	LC	LC	modérée
Mésange bleue	24	22	12	58	12	LC	LC	modérée
Mésange charbonnière	22	20	20	62	15	LC	LC	modérée
Pinson des arbres	46	46	36	128	25	LC	LC	modérée
Pouillot véloce	38	12	10	60	10	LC	LC	modérée
Rossignol philomèle	NA	2	NA	2	1	LC	VU	modérée
Rougegorge familier	14	6	14	34	8	LC	LC	modérée
Tarier pâtre	NA	8	NA	8	3	NT	LC	modérée
Tourterelle des bois	NA	4	2	6	2	VU	VU	modérée
Troglodyte mignon	6	6	6	18	5	LC	LC	modérée

Légende générale

Contacts

- Premier passage : avril
- Deuxième passage : mai
- Troisième passage : juin
- 3 Code atlas

- Itinéraire
- Territoire théorique

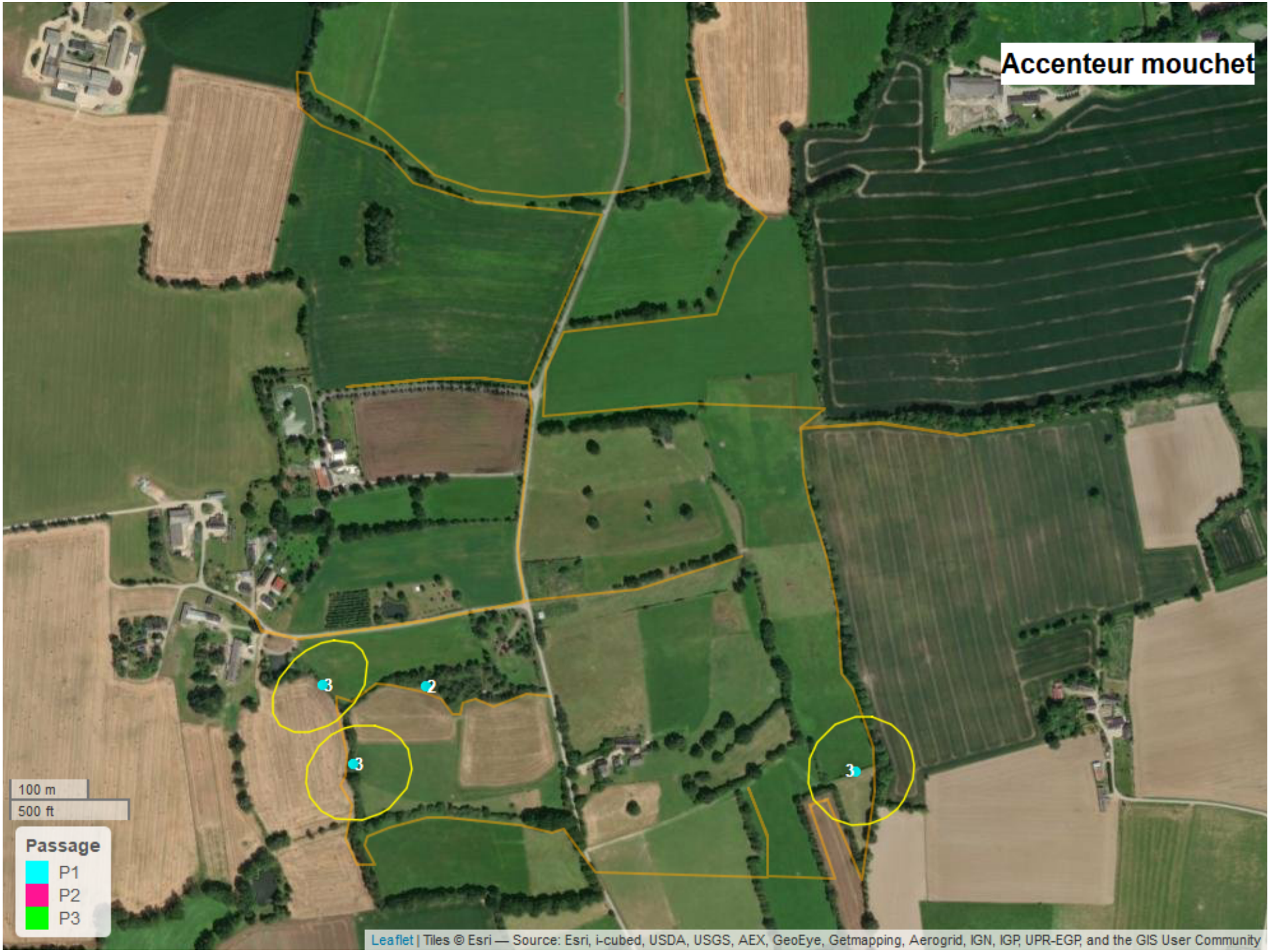
Accenteur mouchet
3
2
3
3
100 m
500 ft
Passage
P1
P2
P3
Leaflet | Tiles © Esri — Source: Esri, i-cubed, USDA, USGS, AEX, GeoEye, Getmapping, Aerogrid, IGN, IGP, UPR-EGP, and the GIS User Community

Alouette des champs
3
2
3
4
3
3
3
3
100 m
500 ft
Passage
P1
P2
P3
Leaflet | Tiles © Esri — Source: Esri, i-cubed, USDA, USGS, AEX, GeoEye, Getmapping, Aerogrid, IGN, IGP, UPR-EGP, and the GIS User Community

Alouette lulu
3
2
100 m
500 ft
Passage
P1
P2
P3
Leaflet | Tiles © Esri — Source: Esri, i-cubed, USDA, USGS, AEX, GeoEye, Getmapping, Aerogrid, IGN, IGP, UPR-EGP, and the GIS User Community

Bergeronnette grise
2
100 m
500 ft
Passage
P1
P2
P3
Leaflet | Tiles © Esri — Source: Esri, i-cubed, USDA, USGS, AEX, GeoEye, Getmapping, Aerogrid, IGN, IGP, UPR-EGP, and the GIS User Community

Bergeronnette grise (M.a.alba)
4
100 m
500 ft
Passage
P1
P2
P3
Leaflet | Tiles © Esri — Source: Esri, i-cubed, USDA, USGS, AEX, GeoEye, Getmapping, Aerogrid, IGN, IGP, UPR-EGP, and the GIS User Community

Bruant jaune
2 2
3
3
3
2
3 3
4
100 m
500 ft
Passage
P1
P2
P3
Leaflet | Tiles © Esri — Source: Esri, i-cubed, USDA, USGS, AEX, GeoEye, Getmapping, Aerogrid, IGN, IGP, UPR-EGP, and the GIS User Community

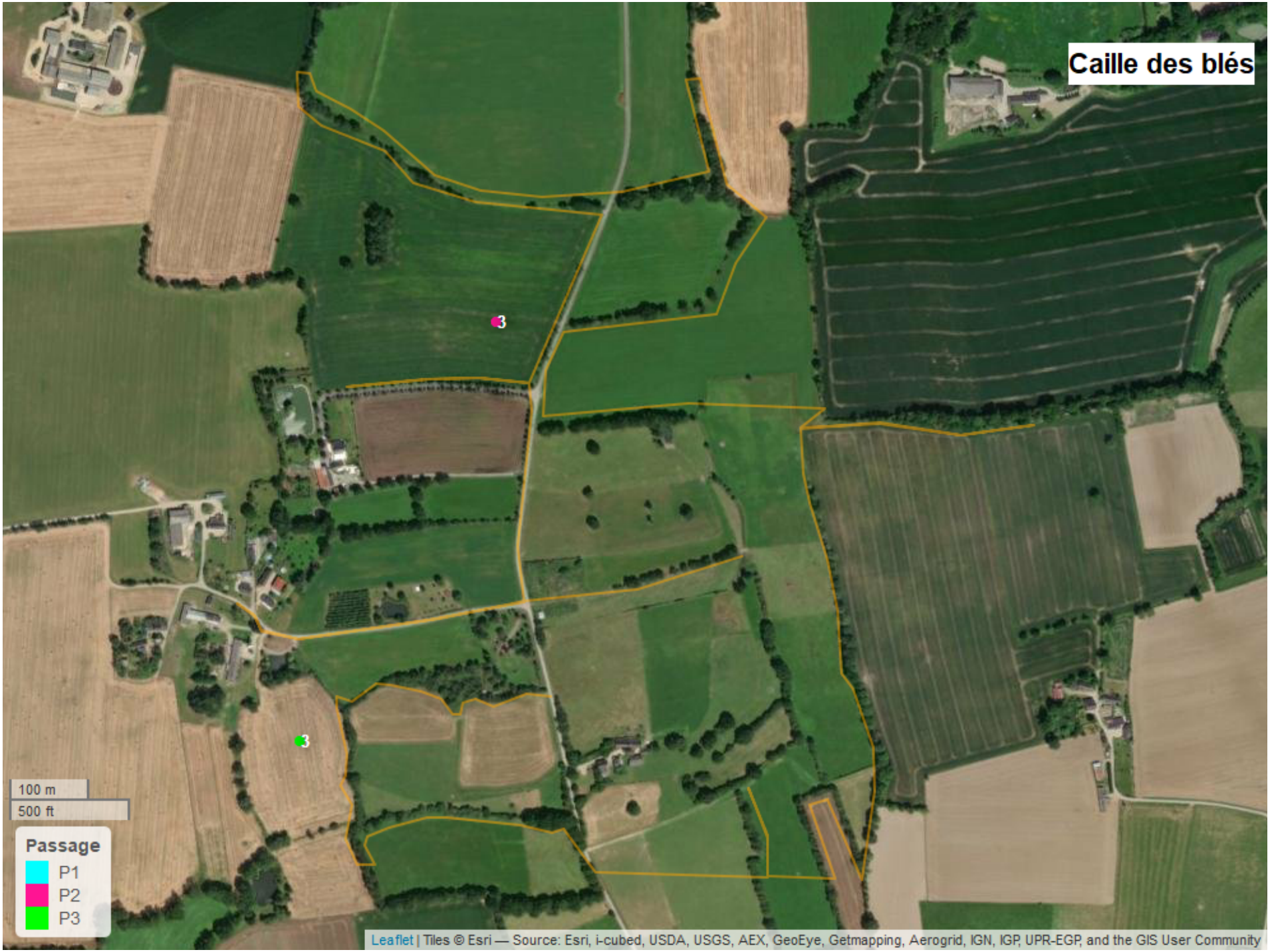
Caille des blés
3
3
100 m
500 ft
Passage
P1
P2
P3
Leaflet | Tiles © Esri — Source: Esri, i-cubed, USDA, USGS, AEX, GeoEye, Getmapping, Aerogrid, IGN, IGP, UPR-EGP, and the GIS User Community

Chardonneret élégant
4
2
100 m
500 ft
Passage
P1
P2
P3
Leaflet | Tiles © Esri — Source: Esri, i-cubed, USDA, USGS, AEX, GeoEye, Getmapping, Aerogrid, IGN, IGP, UPR-EGP, and the GIS User Community

Coucou gris
2
2
100 m
500 ft
Passage
P1
P2
P3
Leaflet | Tiles © Esri — Source: Esri, i-cubed, USDA, USGS, AEX, GeoEye, Getmapping, Aerogrid, IGN, IGP, UPR-EGP, and the GIS User Community

Faisan de Colchide
3
100 m
500 ft
Passage
P1
P2
P3
Leaflet | Tiles © Esri — Source: Esri, i-cubed, USDA, USGS, AEX, GeoEye, Getmapping, Aerogrid, IGN, IGP, UPR-EGP, and the GIS User Community

Fauvette des jardins
3
16
3
100 m
500 ft
Passage
P1
P2
P3
Leaflet | Tiles © Esri — Source: Esri, i-cubed, USDA, USGS, AEX, GeoEye, Getmapping, Aerogrid, IGN, IGP, UPR-EGP, and the GIS User Community

Fauvette grisette
3
3
100 m
500 ft
Passage
P1
P2
P3
Leaflet | Tiles © Esri — Source: Esri, i-cubed, USDA, USGS, AEX, GeoEye, Getmapping, Aerogrid, IGN, IGP, UPR-EGP, and the GIS User Community

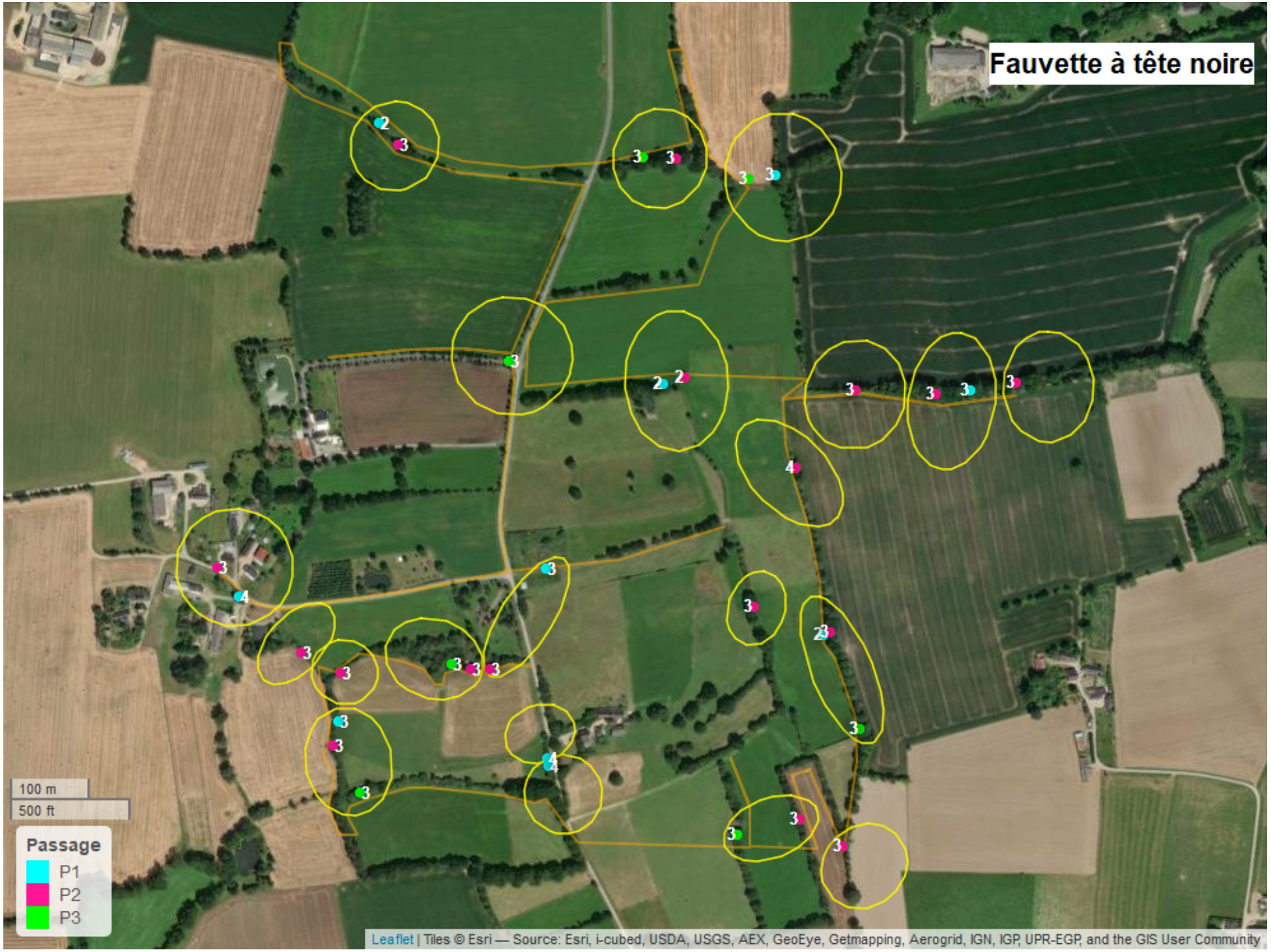
Fauvette à tête noire
100 m
500 ft
Passage
P1
P2
P3
Leaflet | Tiles © Esri — Source: Esri, i-cubed, USDA, USGS, AEX, GeoEye, Getmapping, Aerogrid, IGN, IGP, UPR-EGP, and the GIS User Community

Grimpereau des jardins
3
3
2
3
2
100 m
500 ft
Passage
P1
P2
P3
Leaflet | Tiles © Esri — Source: Esri, i-cubed, USDA, USGS, AEX, GeoEye, Getmapping, Aerogrid, IGN, IGP, UPR-EGP, and the GIS User Community

Grive draine
2
2
3
2
2
100 m
500 ft
Passage
P1
P2
P3
Leaflet | Tiles © Esri — Source: Esri, i-cubed, USDA, USGS, AEX, GeoEye, Getmapping, Aerogrid, IGN, IGP, UPR-EGP, and the GIS User Community

Grive musicienne
2
3
100 m
500 ft
Passage
P1
P2
P3
Leaflet | Tiles © Esri — Source: Esri, i-cubed, USDA, USGS, AEX, GeoEye, Getmapping, Aerogrid, IGN, IGP, UPR-EGP, and the GIS User Community

Grosbec casse-noyaux
2
100 m
500 ft
Passage
P1
P2
P3
Leaflet | Tiles © Esri — Source: Esri, i-cubed, USDA, USGS, AEX, GeoEye, Getmapping, Aerogrid, IGN, IGP, UPR-EGP, and the GIS User Community

Hirondelle rustique
4
100 m
500 ft
Passage
P1
P2
P3
Leaflet | Tiles © Esri — Source: Esri, i-cubed, USDA, USGS, AEX, GeoEye, Getmapping, Aerogrid, IGN, IGP, UPR-EGP, and the GIS User Community

Huppe fasciée
2
3
16
2
2
8
2
3
100 m
500 ft
Passage
P1
P2
P3
Leaflet | Tiles © Esri — Source: Esri, i-cubed, USDA, USGS, AEX, GeoEye, Getmapping, Aerogrid, IGN, IGP, UPR-EGP, and the GIS User Community

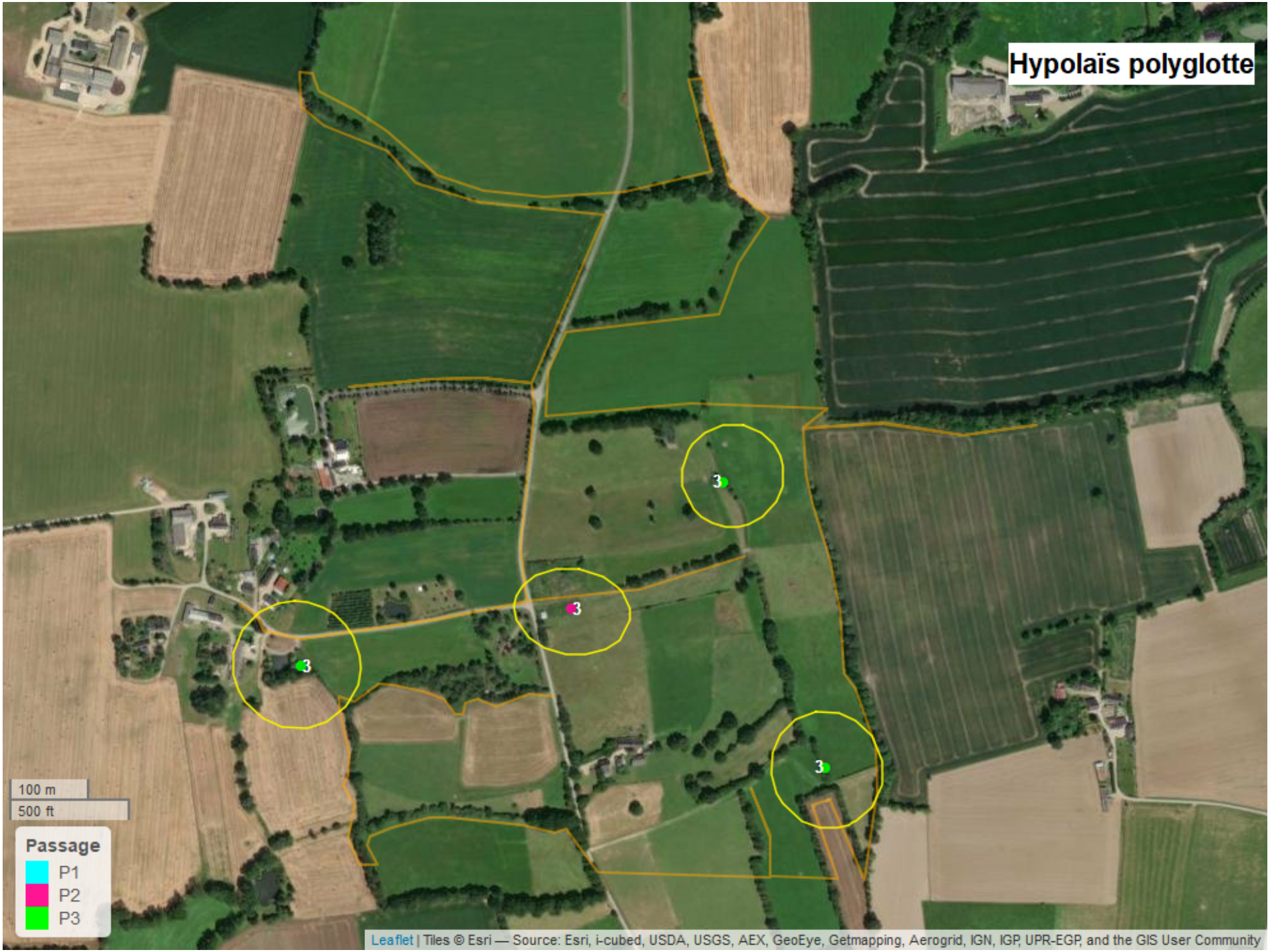
Hypolaïs polyglotte
3
3
3
3
100 m
500 ft
Passage
P1
P2
P3
Leaflet | Tiles © Esri — Source: Esri, i-cubed, USDA, USGS, AEX, GeoEye, Getmapping, Aerogrid, IGN, IGP, UPR-EGP, and the GIS User Community

Linotte mélodieuse
2
8
2
2
2
3
3
2
3
100 m
500 ft
Passage
P1
P2
P3
Leaflet | Tiles © Esri — Source: Esri, i-cubed, USDA, USGS, AEX, GeoEye, Getmapping, Aerogrid, IGN, IGP, UPR-EGP, and the GIS User Community

Merle noir
100 m
500 ft
Passage
P1
P2
P3
Leaflet | Tiles © Esri — Source: Esri, i-cubed, USDA, USGS, AEX, GeoEye, Getmapping, Aerogrid, IGN, IGP, UPR-EGP, and the GIS User Community

Moineau domestique
16
16
2
100 m
500 ft
Passage
P1
P2
P3
Leaflet | Tiles © Esri — Source: Esri, i-cubed, USDA, USGS, AEX, GeoEye, Getmapping, Aerogrid, IGN, IGP, UPR-EGP, and the GIS User Community

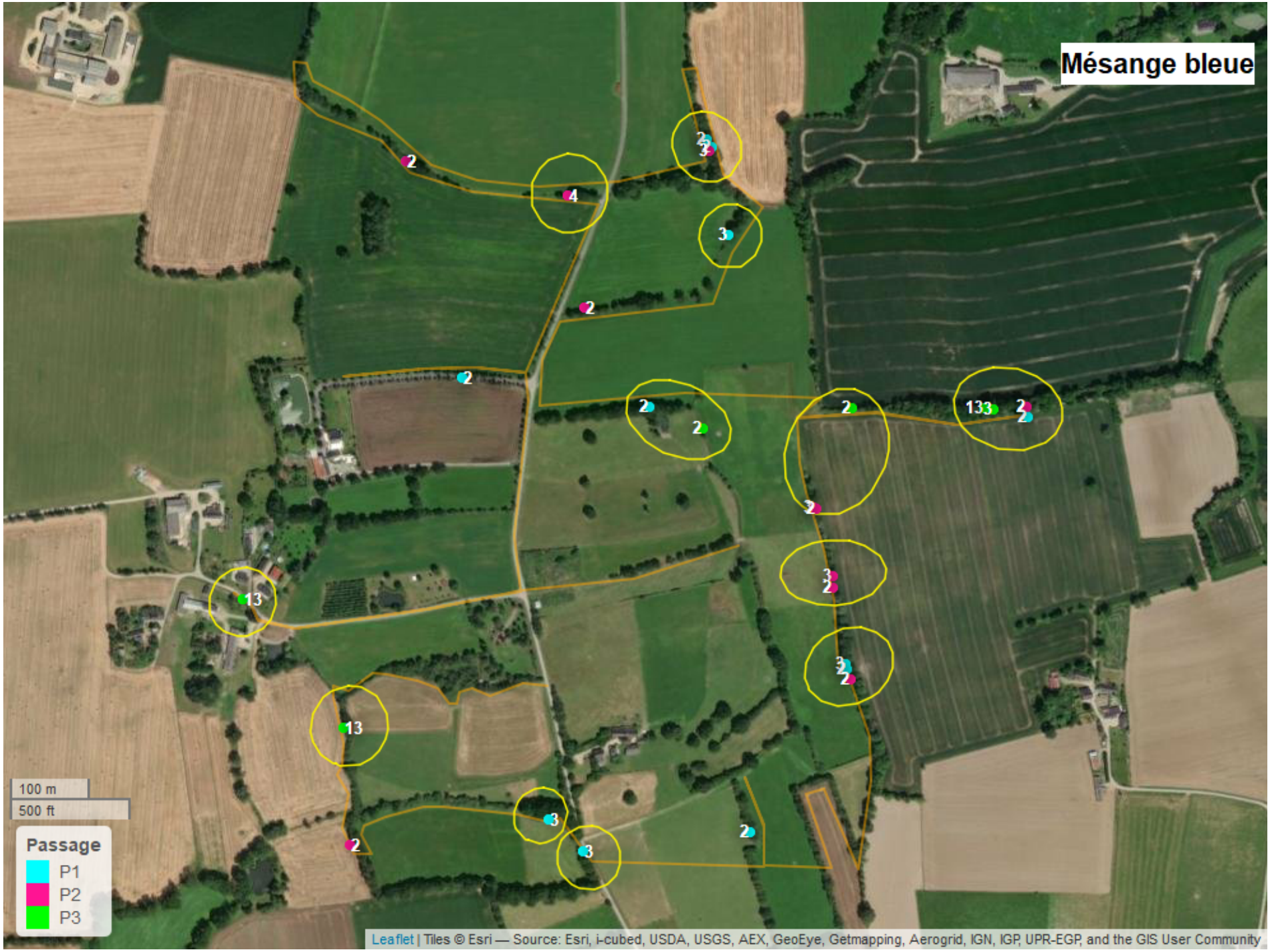
Mésange bleue
100 m
500 ft
Passage
P1
P2
P3
Leaflet | Tiles © Esri — Source: Esri, i-cubed, USDA, USGS, AEX, GeoEye, Getmapping, Aerogrid, IGN, IGP, UPR-EGP, and the GIS User Community

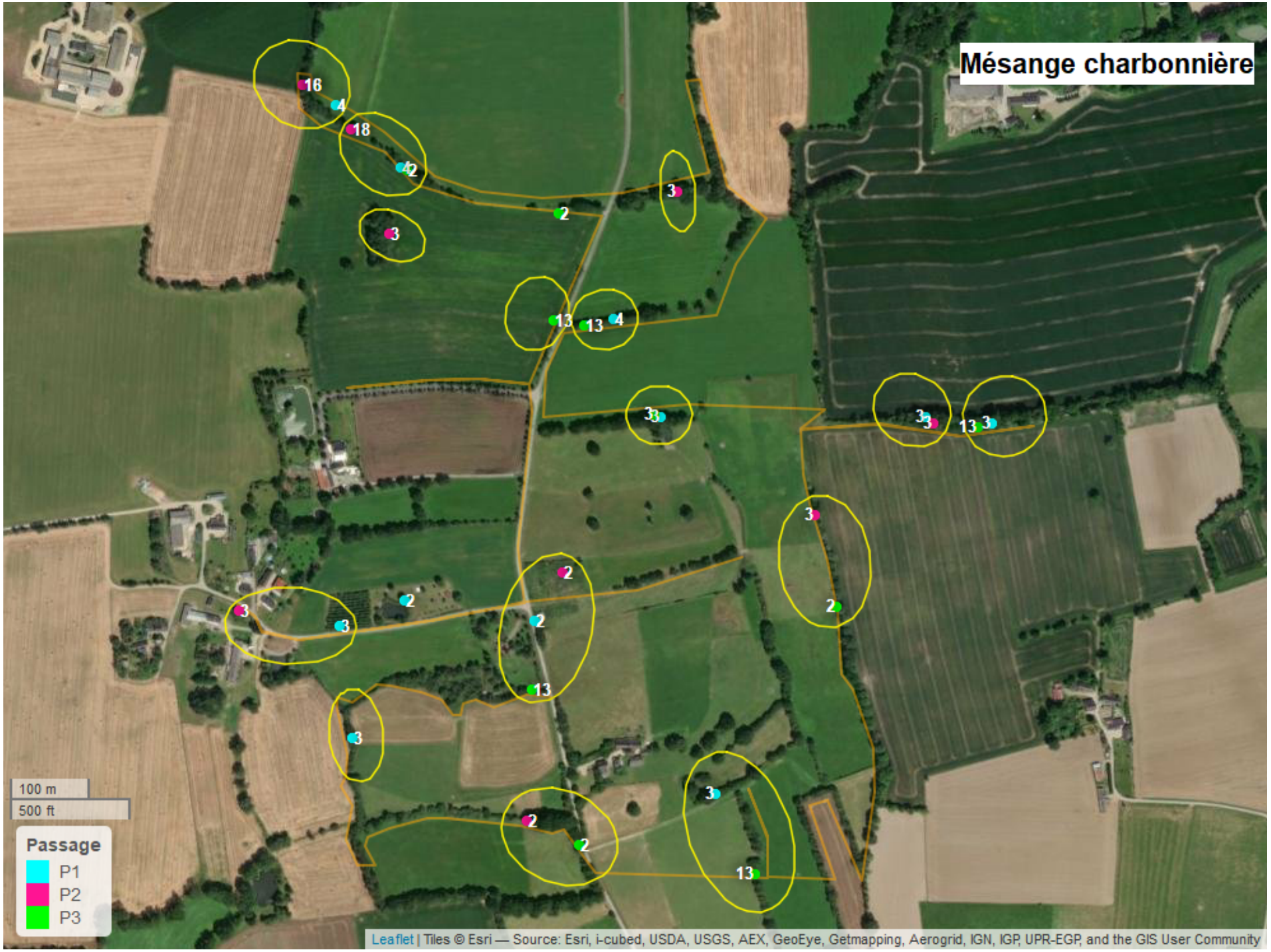
Mésange charbonnière
100 m
500 ft
Passage
P1
P2
P3
Leaflet | Tiles © Esri — Source: Esri, i-cubed, USDA, USGS, AEX, GeoEye, Getmapping, Aerogrid, IGN, IGP, UPR-EGP, and the GIS User Community

Mésange à longue queue
4
2
2
100 m
500 ft
Passage
P1
P2
P3
Leaflet | Tiles © Esri — Source: Esri, i-cubed, USDA, USGS, AEX, GeoEye, Getmapping, Aerogrid, IGN, IGP, UPR-EGP, and the GIS User Community

Oie cendrée
100 m
500 ft
Passage
P1
P2
P3
Leaflet | Tiles © Esri — Source: Esri, i-cubed, USDA, USGS, AEX, GeoEye, Getmapping, Aerogrid, IGN, IGP, UPR-EGP, and the GIS User Community

Pic vert
2
100 m
500 ft
Passage
P1
P2
P3
Leaflet | Tiles © Esri — Source: Esri, i-cubed, USDA, USGS, AEX, GeoEye, Getmapping, Aerogrid, IGN, IGP, UPR-EGP, and the GIS User Community

Pic épeiche
3
100 m
500 ft
Passage
P1
P2
P3
Leaflet | Tiles © Esri — Source: Esri, i-cubed, USDA, USGS, AEX, GeoEye, Getmapping, Aerogrid, IGN, IGP, UPR-EGP, and the GIS User Community

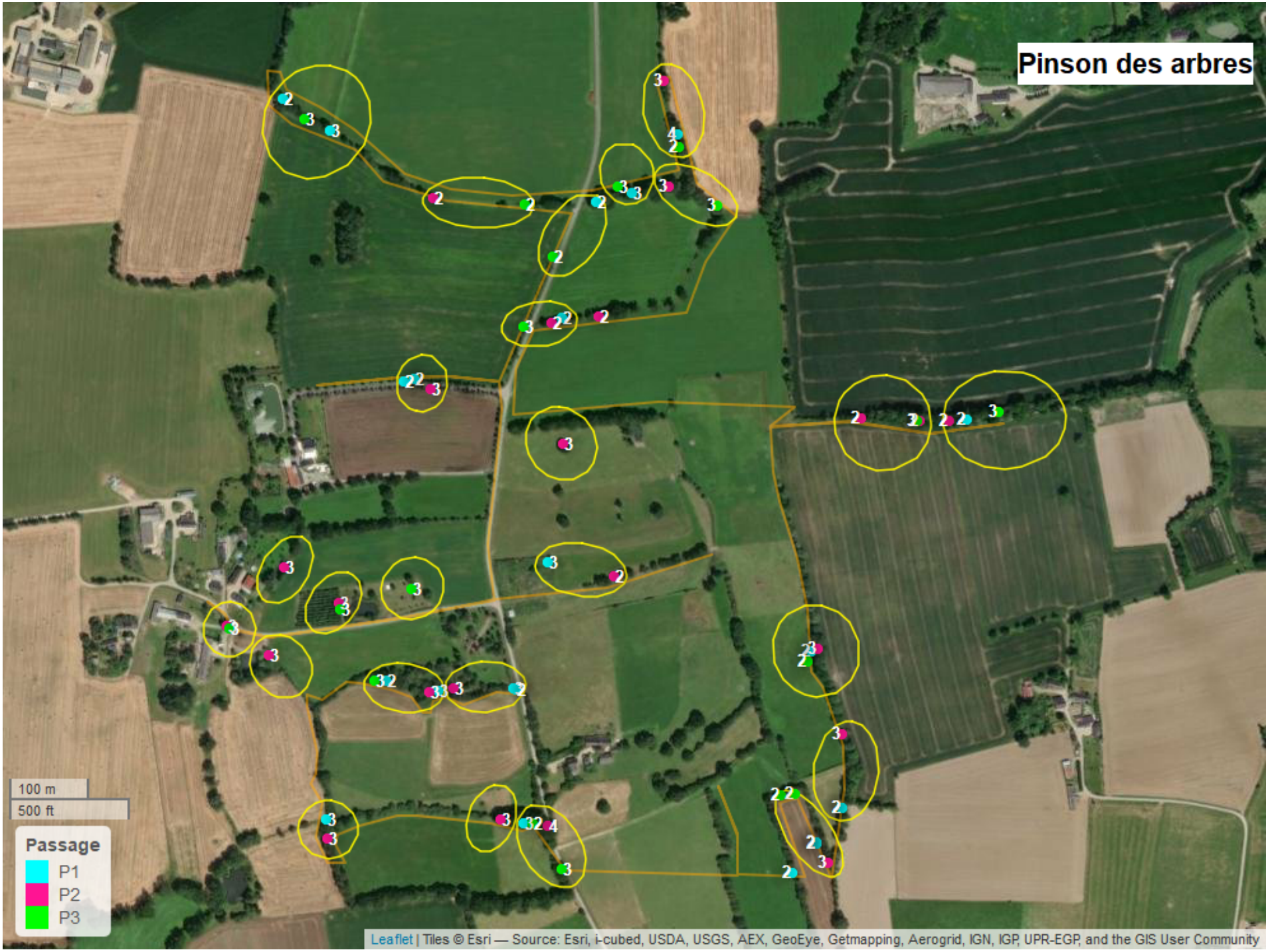
Pinson des arbres
100 m
500 ft
Passage
P1
P2
P3
Leaflet | Tiles © Esri — Source: Esri, i-cubed, USDA, USGS, AEX, GeoEye, Getmapping, Aerogrid, IGN, IGP, UPR-EGP, and the GIS User Community

Pouillot véloce
100 m
500 ft
Passage
P1
P2
P3
Leaflet | Tiles © Esri — Source: Esri, i-cubed, USDA, USGS, AEX, GeoEye, Getmapping, Aerogrid, IGN, IGP, UPR-EGP, and the GIS User Community

Rossignol philomèle
3
100 m
500 ft
Passage
P1
P2
P3
Leaflet | Tiles © Esri — Source: Esri, i-cubed, USDA, USGS, AEX, GeoEye, Getmapping, Aerogrid, IGN, IGP, UPR-EGP, and the GIS User Community

Rougegorge familier
100 m
500 ft
Passage
P1
P2
P3
Leaflet | Tiles © Esri — Source: Esri, i-cubed, USDA, USGS, AEX, GeoEye, Getmapping, Aerogrid, IGN, IGP, UPR-EGP, and the GIS User Community

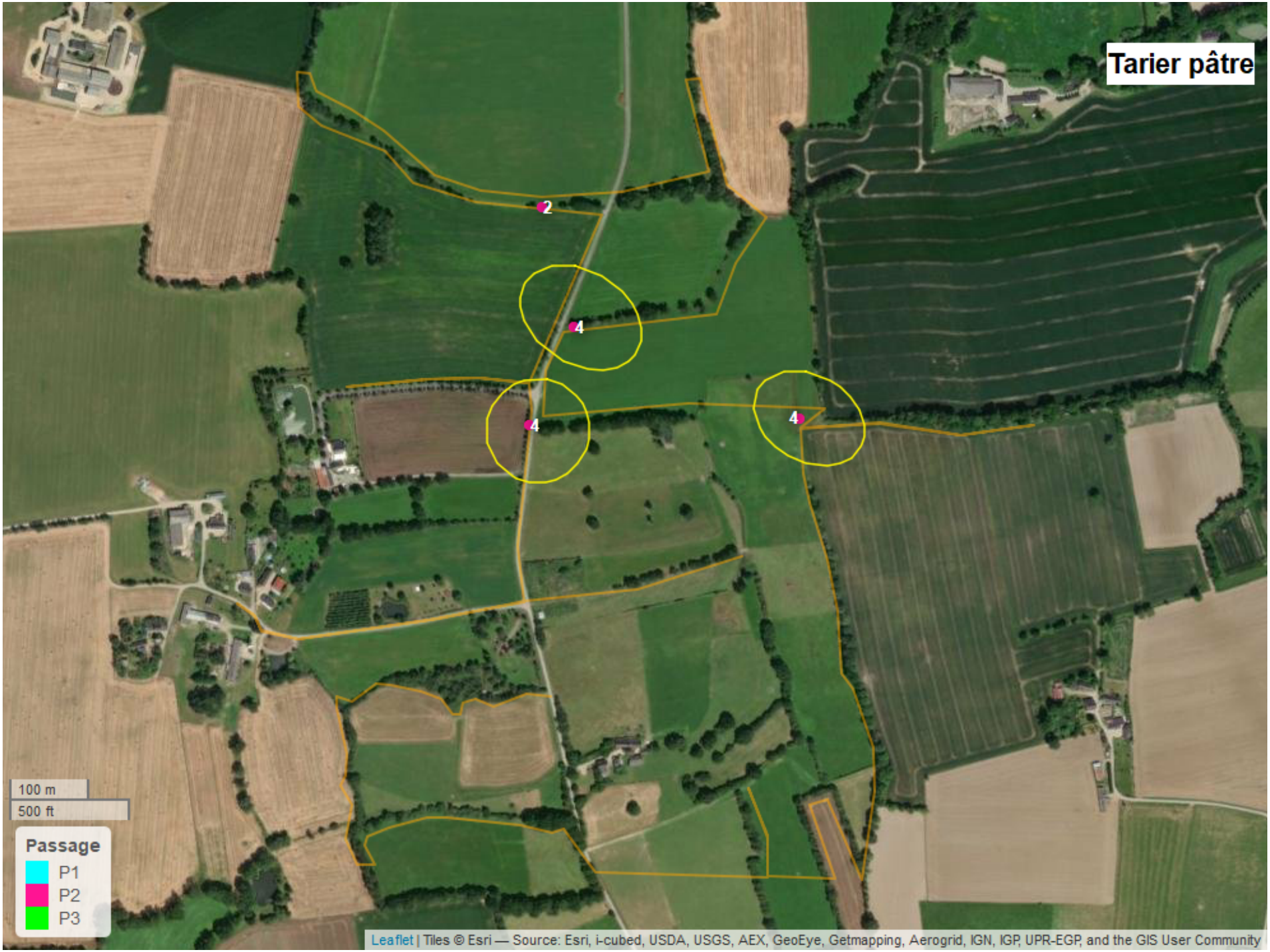
Tarier pâtre
2
4
4
4
100 m
500 ft
Passage
P1
P2
P3
Leaflet | Tiles © Esri — Source: Esri, i-cubed, USDA, USGS, AEX, GeoEye, Getmapping, Aerogrid, IGN, IGP, UPR-EGP, and the GIS User Community

Tourterelle des bois
100 m
500 ft
Passage
P1
P2
P3
Leaflet | Tiles © Esri — Source: Esri, i-cubed, USDA, USGS, AEX, GeoEye, Getmapping, Aerogrid, IGN, IGP, UPR-EGP, and the GIS User Community

Troglodyte mignon
3
3
3
3
3
2
3
3
3
3
100 m
500 ft
Passage
P1
P2
P3
Leaflet | Tiles © Esri — Source: Esri, i-cubed, USDA, USGS, AEX, GeoEye, Getmapping, Aerogrid, IGN, IGP, UPR-EGP, and the GIS User Community

Élanion blanc
2
100 m
500 ft
Passage
P1
P2
P3
Leaflet | Tiles © Esri — Source: Esri, i-cubed, USDA, USGS, AEX, GeoEye, Getmapping, Aerogrid, IGN, IGP, UPR-EGP, and the GIS User Community