Oiseaux Nicheurs Communs de Bretagne Bilan site

Cofinancé par l'Union européenne

Informations Générales

Département : **56**
Commune : **Concoret**
Année : **2023**
Site : **WU5922**
Information du Site : **Maille**
Longueur du parcours : **4.87** km
Surface prospectée : **47.79** ha
Observateur : **Frankie Dupond**

Itinéraire

Signification des codes atlas

Nous rappelons ici la signification des 19 codes atlas de Faune Bretagne (seulement 16 dans Naturalist)

Code atlas	Signification
1	Espèce de passage - Non nicheuse
2	Présence dans son habitat durant sa période de nidification
3	Mâle chanteur (ou cris de nidification) ou tambourinage en période de reproduction
4	Couple présent dans son habitat durant sa période de nidification
5	Comportement territorial (chant, querelles avec des voisins, etc.) observé sur un même territoire 2 journées différentes à 7 jours ou plus d'intervalle
6	Comportement nuptial : parades, copulation ou échange de nourriture entre adultes
7	Visite d'un site de nidification probable, distinct d'un site de repos
8	Cris d'alarme ou tout autre comportement agité indiquant la présence d'un nid ou de jeunes aux alentours
10	Transport de matériel ou construction d'un nid, forage d'une cavité (pics)
12	Nid vide ayant été utilisé ou coquilles d'œufs de la présente saison
13	Jeunes fraîchement envolés (espèces nidicoles) ou poussins (espèces nidifuges)
14	Adulte gagnant, occupant ou quittant le site d'un nid ; comportement révélateur d'un nid occupé dont le contenu ne peut être vérifié (trop haut ou dans une cavité)
15	Adulte transportant un sac fécal
16	Adulte transportant de la nourriture pour les jeunes durant sa période de nidification
18	Nid vu avec un adulte couvant
19	Nid contenant des œufs ou des jeunes (vus ou entendus)

Suite à l'automatisation des bilans, quelques erreurs ont pu s'insérer dans le dénombrement et les dessins de territoires

Rappels

Protocole ONCB

- C'est un recensement des passereaux et des colombidés qui s'effectue en parcourant un itinéraire (établi et vérifié au préalable).

- Les oiseaux coloniaux (moineaux, martinets, hirondelles) et ceux ayant un territoire trop vaste (rapaces, pics) sont considérés hors protocole.

- Au total, 3 passages sont réalisés sur les mois d'avril, mai et juin.

- Chaque passage est à faire durant la première quinzaine du mois et en début de matinée, si possible à terminer avant 11h.

Territoires théoriques

Territoires dont le centre et l'étendue correspondent peu voire pas du tout aux territoires réels des oiseaux.

3 conditions permettent de le délimiter :

- **Preuve de nidification** : adulte couvant, jeunes, transport de nourriture etc ;
- **Individu présentant un comportement territorial** : mâle chanteur ou en parade, cris d'alarme… ;
- **2 contacts « groupés » sans comportement territorial** : critère concernant les espèces discrètes visuellement et/ou acoustiquement (Mésange à longue queue, Bergeronnette grise…).

Synthèse des données par espèces

Données avec NA :
P1/P2/P3 : espèce non contactée
Nombre de territoires : espèce hors protocole ou sans territoire.

	P1	P2	P3	Nombre de contacts	Nombre territoire théorique	Liste rouge nat. 2016	Liste rouge rég. 2021	Responsabilité biologique régionale
Accenteur mouchet	6	4	4	14	11	LC	LC	modérée
Alouette lulu	NA	NA	1	1	1	LC	LC	mineure
Bergeronnette grise	3	1	1	5	1	LC	LC	modérée
Bruant jaune	6	4	5	15	10	VU	EN	très élevée
Bruant zizi	6	2	1	9	2	LC	LC	modérée
Chardonneret élégant	3	NA	4	7	5	VU	LC	élevée
Étourneau sansonnet	3	NA	NA	3	1	LC	LC	modérée
Faisan de Colchide	2	1	NA	3	3	LC	DD	modérée
Fauvette à tête noire	12	15	12	39	24	LC	LC	modérée
Fauvette grisette	NA	1	NA	1	1	LC	LC	modérée
Geai des chênes	1	4	NA	5	1	LC	LC	modérée
Grimpereau des jardins	10	9	10	29	14	LC	LC	modérée
Grive draine	8	NA	4	12	8	LC	LC	modérée
Grive musicienne	8	5	8	21	10	LC	LC	modérée
Hypolaïs polyglotte	NA	1	1	2	2	LC	LC	mineure
Merle noir	6	8	8	22	12	LC	LC	modérée
Mésange bleue	24	12	17	53	24	LC	LC	modérée
Mésange charbonnière	12	12	5	29	16	LC	LC	modérée
Pie bavarde	12	NA	4	16	10	LC	LC	modérée
Pigeon ramier	17	7	12	36	14	LC	LC	modérée
Pinson des arbres	30	28	35	93	41	LC	LC	modérée
Pipit des arbres	NA	1	5	6	6	LC	LC	mineure
Pouillot véloce	25	14	22	61	32	LC	LC	modérée
Roitelet à triple bandeau	4	NA	3	7	6	LC	LC	modérée
Roitelet huppé	NA	1	NA	1	1	NT	LC	modérée
Rougegorge familier	21	18	9	48	29	LC	LC	modérée
Serin cini	1	NA	2	3	2	VU	LC	modérée
Sittelle torchepot	8	2	1	11	8	LC	LC	modérée
Tarier pâtre	NA	3	5	8	2	NT	LC	modérée
Tourterelle des bois	NA	NA	6	6	6	VU	VU	modérée
Tourterelle turque	3	1	4	8	4	LC	LC	modérée
Troglodyte mignon	29	37	28	94	44	LC	LC	modérée
Verdier d'Europe	4	1	1	6	4	VU	VU	élevée

Légende générale

Contacts

- Premier passage : avril
- Deuxième passage : mai
- Troisième passage : juin
- 3 Code atlas

- Itinéraire
- Territoire théorique

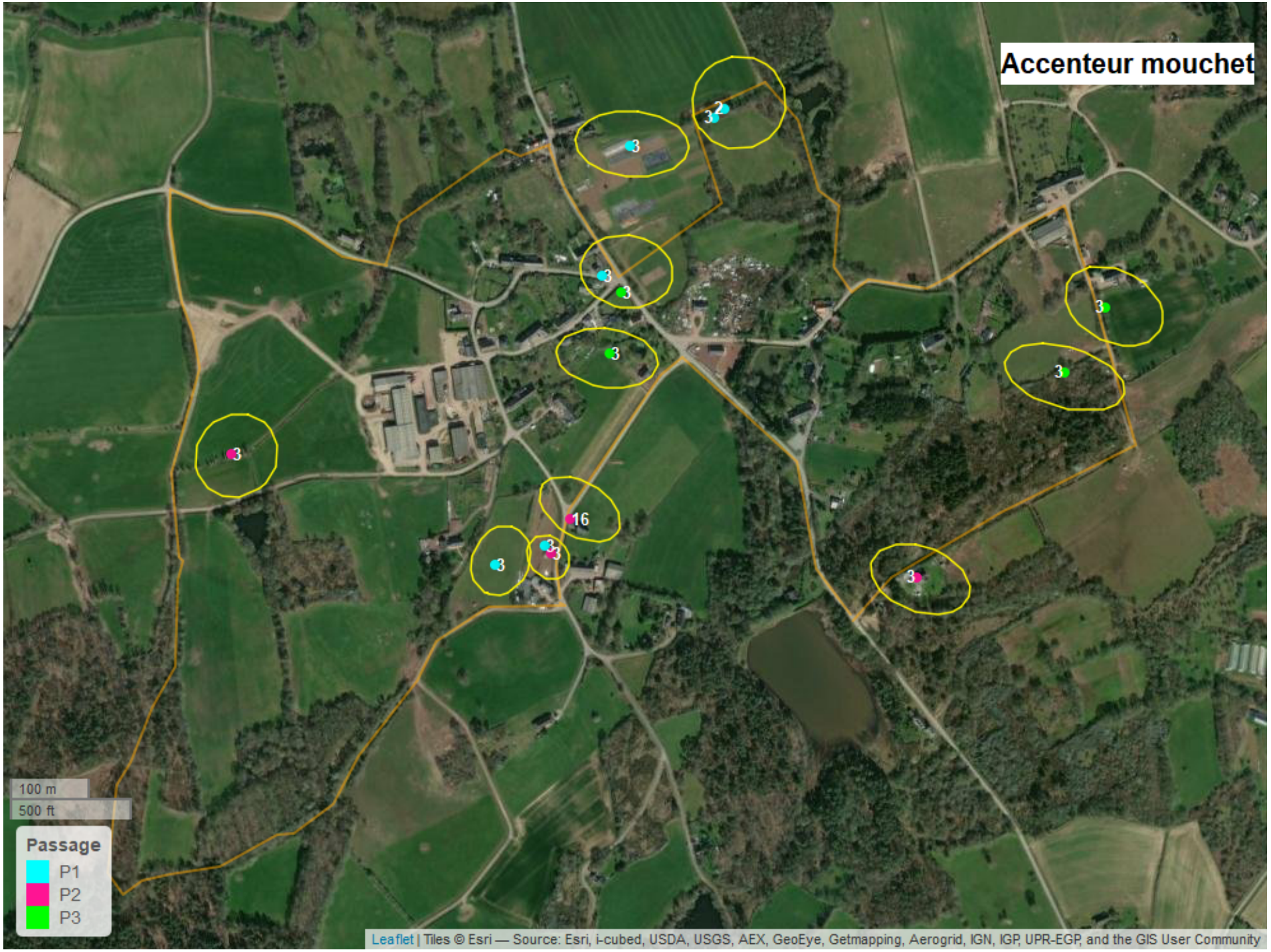
Accenteur mouchet
3
2
3
3
3
3
3
3
3
16
3
3
3
100 m
500 ft
Passage
P1
P2
P3
Leaflet | Tiles © Esri — Source: Esri, i-cubed, USDA, USGS, AEX, GeoEye, Getmapping, Aerogrid, IGN, IGP, UPR-EGP, and the GIS User Community

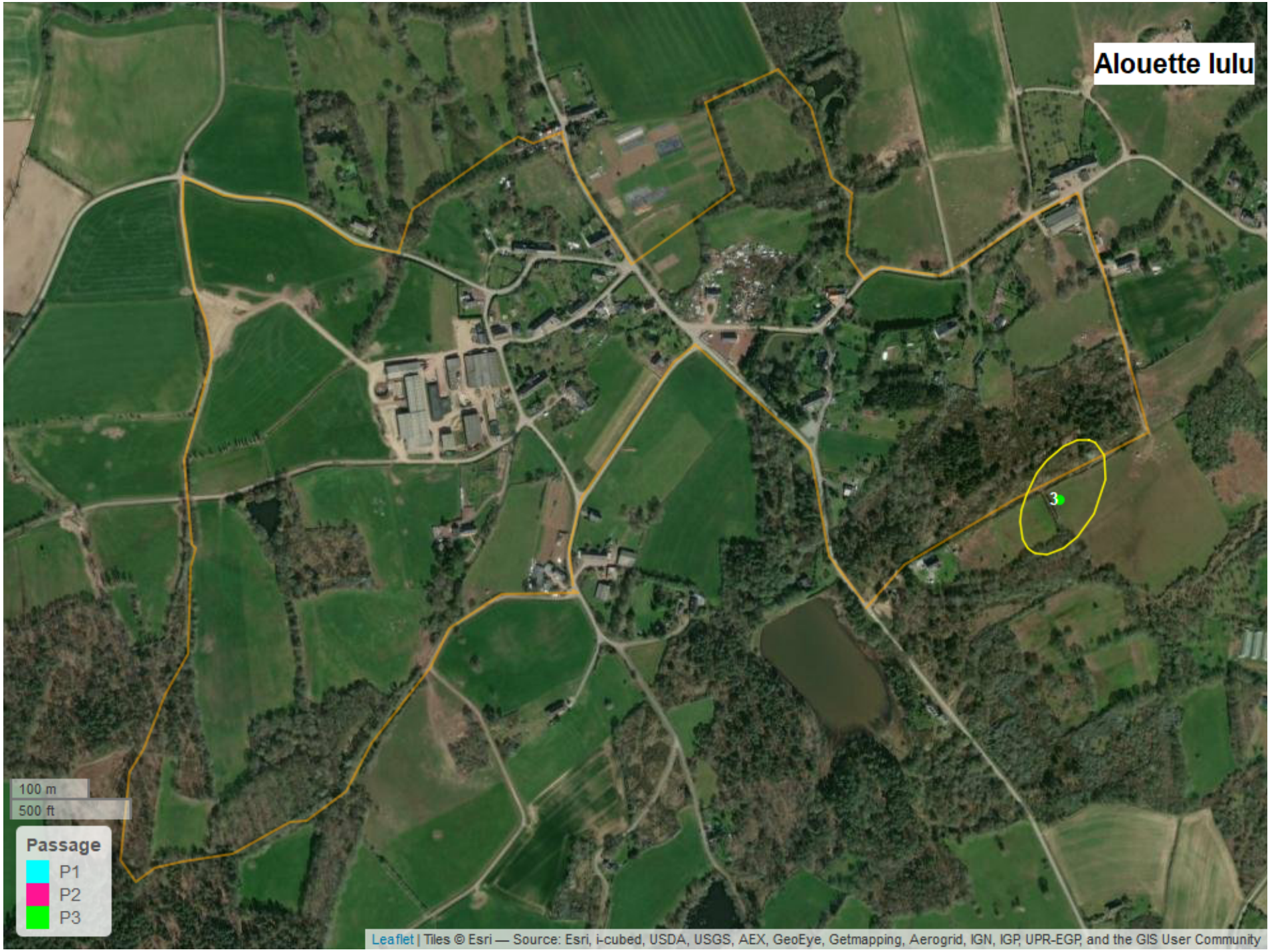
Alouette lulu
3
100 m
500 ft
Passage
P1
P2
P3
Leaflet | Tiles © Esri — Source: Esri, i-cubed, USDA, USGS, AEX, GeoEye, Getmapping, Aerogrid, IGN, IGP, UPR-EGP, and the GIS User Community

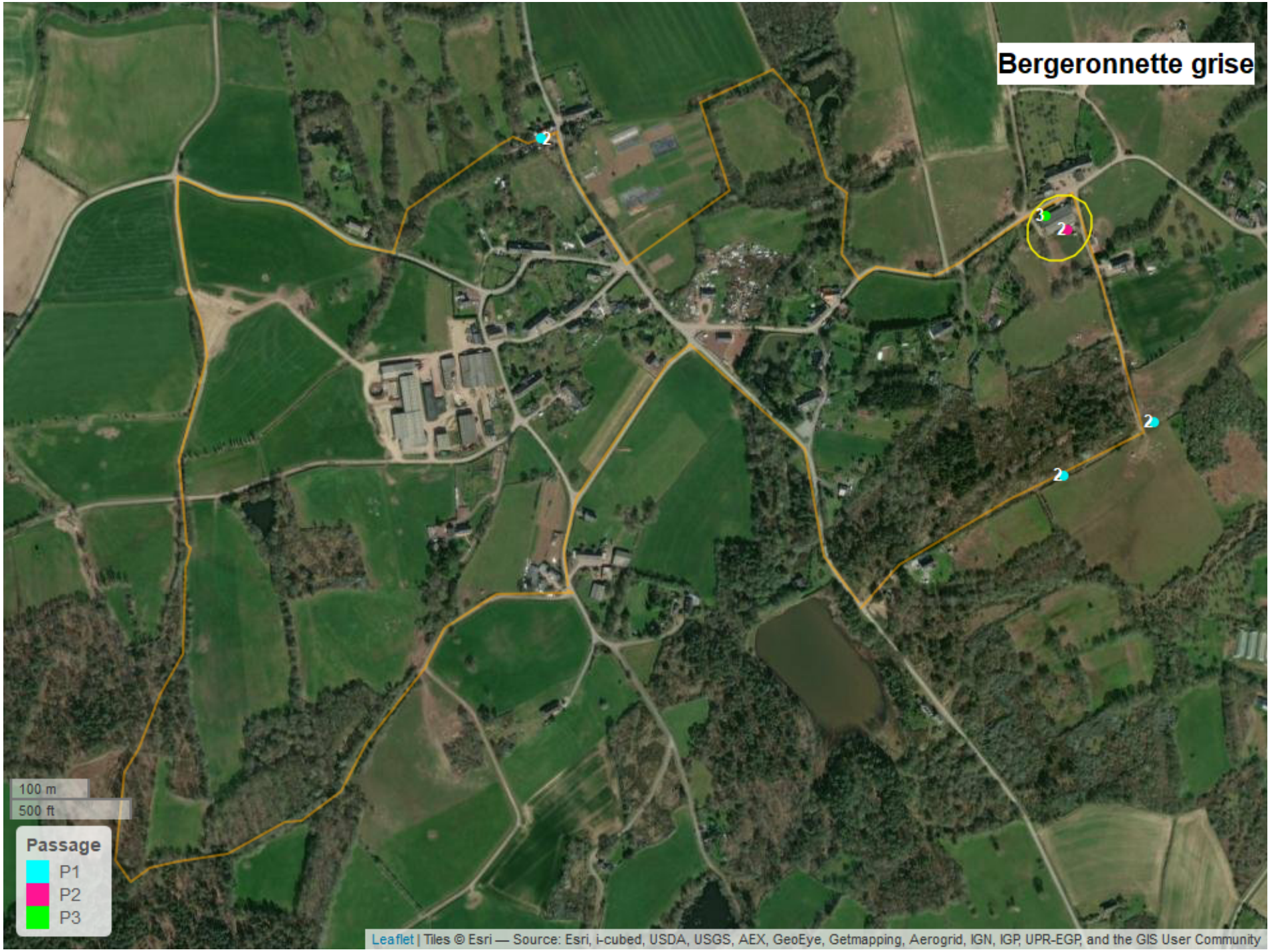
Bergeronnette grise
2
3
2
2
2
100 m
500 ft
Passage
P1
P2
P3
Leaflet | Tiles © Esri — Source: Esri, i-cubed, USDA, USGS, AEX, GeoEye, Getmapping, Aerogrid, IGN, IGP, UPR-EGP, and the GIS User Community

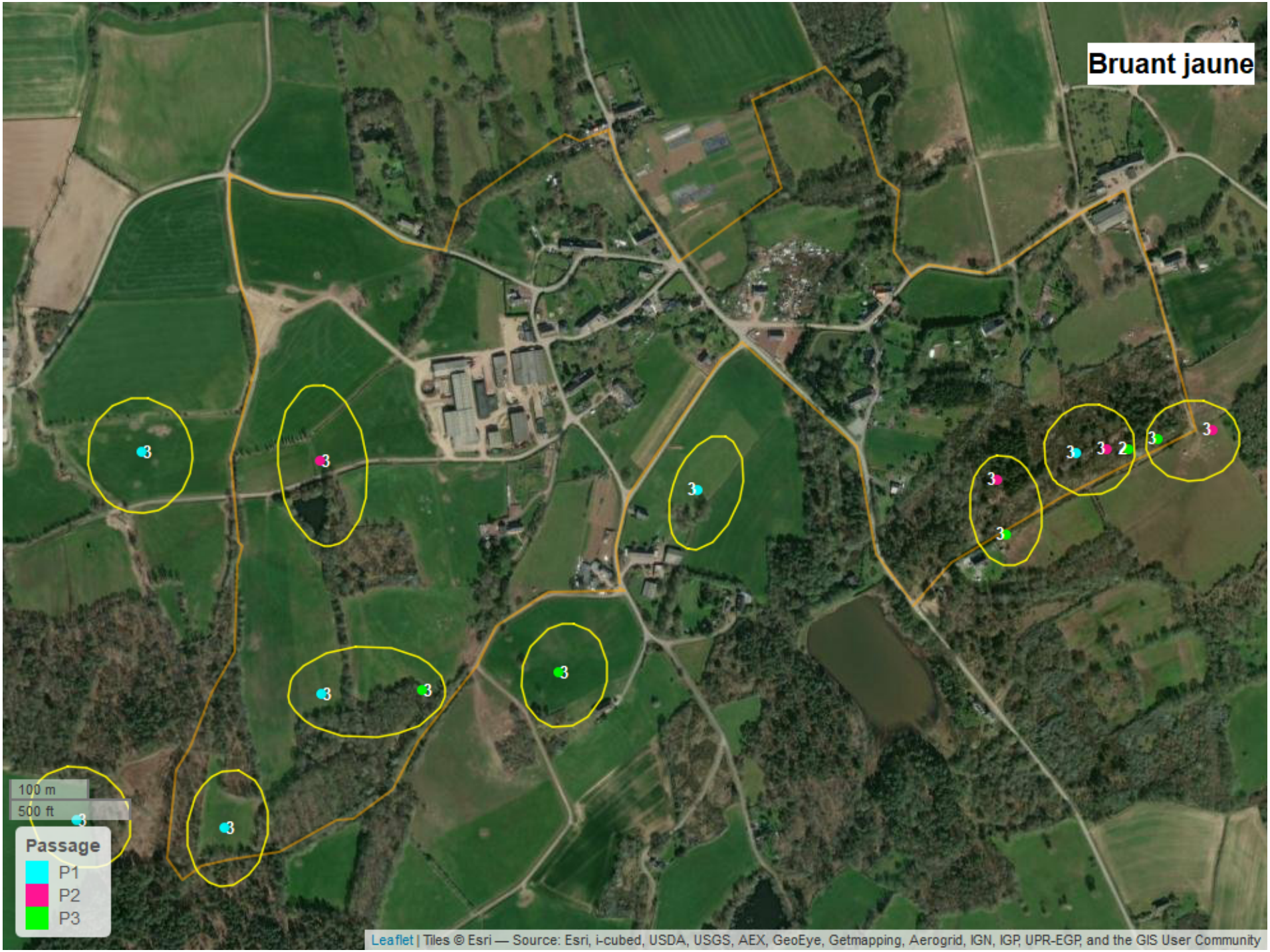
Bruant jaune
100 m
500 ft
Passage
P1
P2
P3
Leaflet | Tiles © Esri — Source: Esri, i-cubed, USDA, USGS, AEX, GeoEye, Getmapping, Aerogrid, IGN, IGP, UPR-EGP, and the GIS User Community

Bruant zizi
100 m
500 ft
Passage
P1
P2
P3
Leaflet | Tiles © Esri — Source: Esri, i-cubed, USDA, USGS, AEX, GeoEye, Getmapping, Aerogrid, IGN, IGP, UPR-EGP, and the GIS User Community

Buse variable
2
3
100 m
500 ft
Passage
P1
P2
P3
Leaflet | Tiles © Esri — Source: Esri, i-cubed, USDA, USGS, AEX, GeoEye, Getmapping, Aerogrid, IGN, IGP, UPR-EGP, and the GIS User Community

Chardonneret élégant
13
3
3
2
3
2
3
100 m
500 ft
Passage
P1
P2
P3
Leaflet | Tiles © Esri — Source: Esri, i-cubed, USDA, USGS, AEX, GeoEye, Getmapping, Aerogrid, IGN, IGP, UPR-EGP, and the GIS User Community

Corneille noire
2
2
100 m
500 ft
Passage
P1
P2
P3
Leaflet | Tiles © Esri — Source: Esri, i-cubed, USDA, USGS, AEX, GeoEye, Getmapping, Aerogrid, IGN, IGP, UPR-EGP, and the GIS User Community

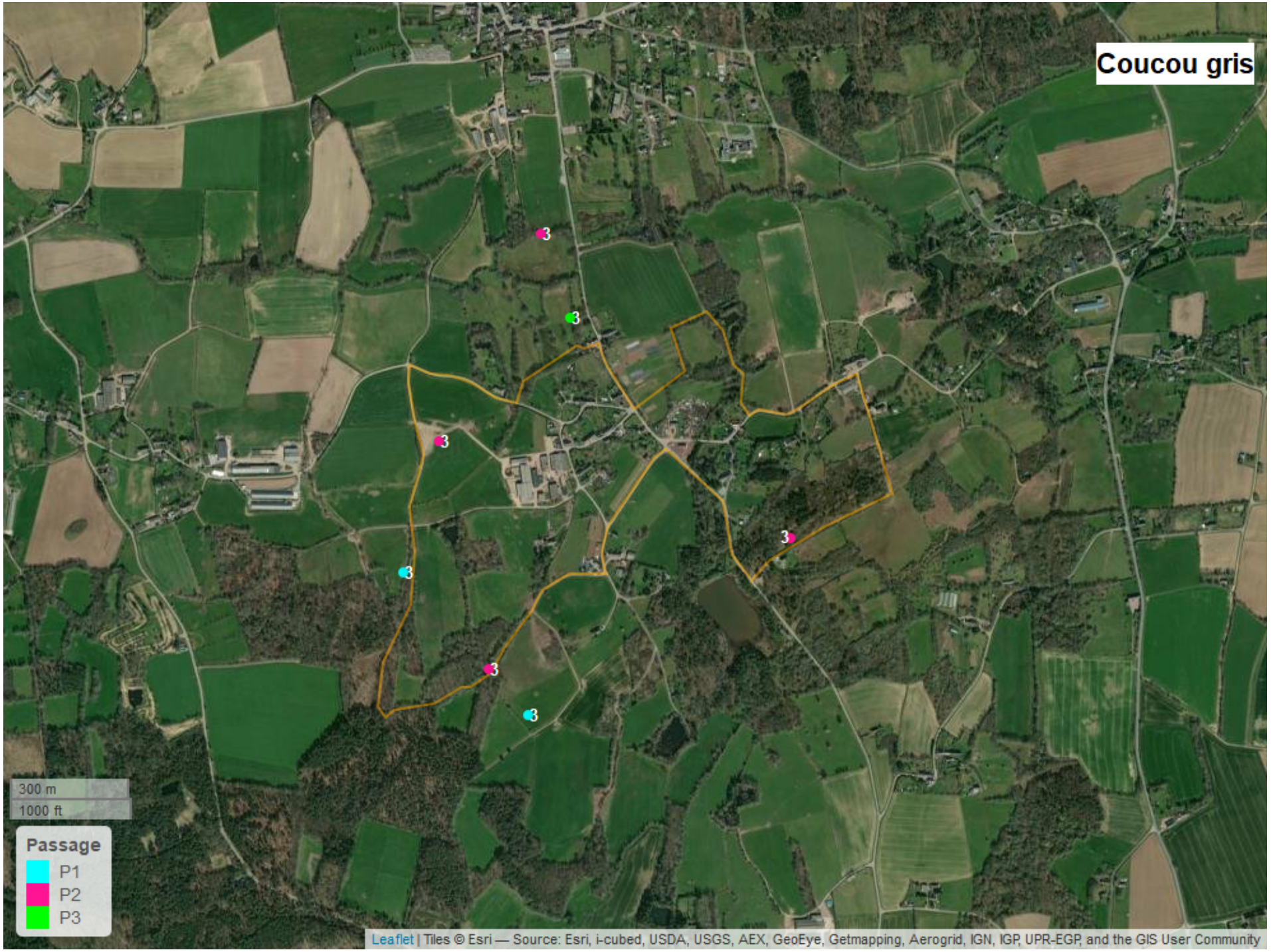
Coucou gris
300 m
1000 ft
Passage
P1
P2
P3
Leaflet | Tiles © Esri — Source: Esri, i-cubed, USDA, USGS, AEX, GeoEye, Getmapping, Aerogrid, IGN, IGP, UPR-EGP, and the GIS User Community

Faisan de Colchide
3
3
3
100 m
500 ft
Passage
P1
P2
P3
Leaflet | Tiles © Esri — Source: Esri, i-cubed, USDA, USGS, AEX, GeoEye, Getmapping, Aerogrid, IGN, IGP, UPR-EGP, and the GIS User Community

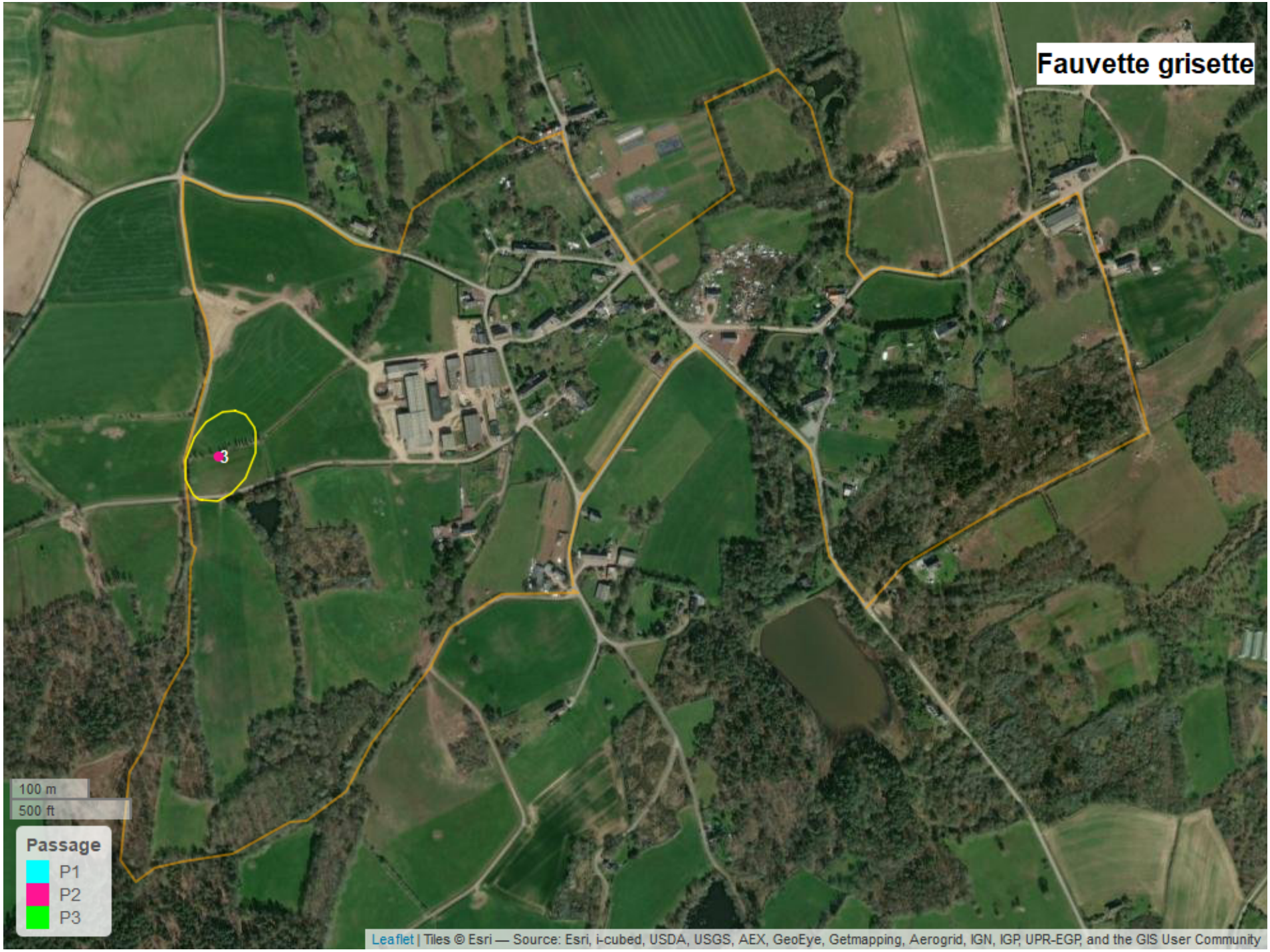
Fauvette grisette
3
100 m
500 ft
Passage
P1
P2
P3
Leaflet | Tiles © Esri — Source: Esri, i-cubed, USDA, USGS, AEX, GeoEye, Getmapping, Aerogrid, IGN, IGP, UPR-EGP, and the GIS User Community

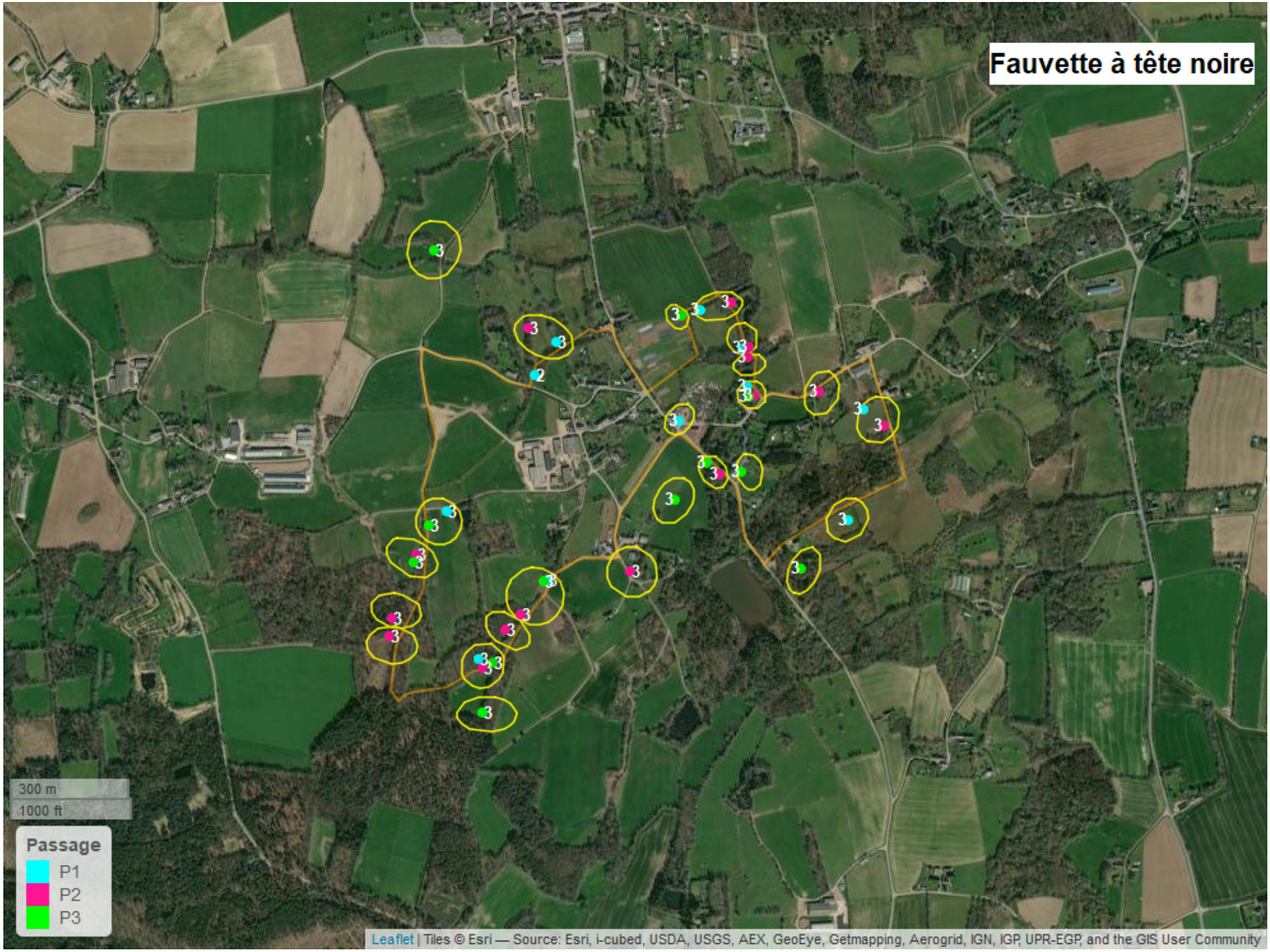
Fauvette à tête noire
300 m
1000 ft
Passage
P1
P2
P3
Leaflet | Tiles © Esri — Source: Esri, i-cubed, USDA, USGS, AEX, GeoEye, Getmapping, Aerogrid, IGN, IGP, UPR-EGP, and the GIS User Community

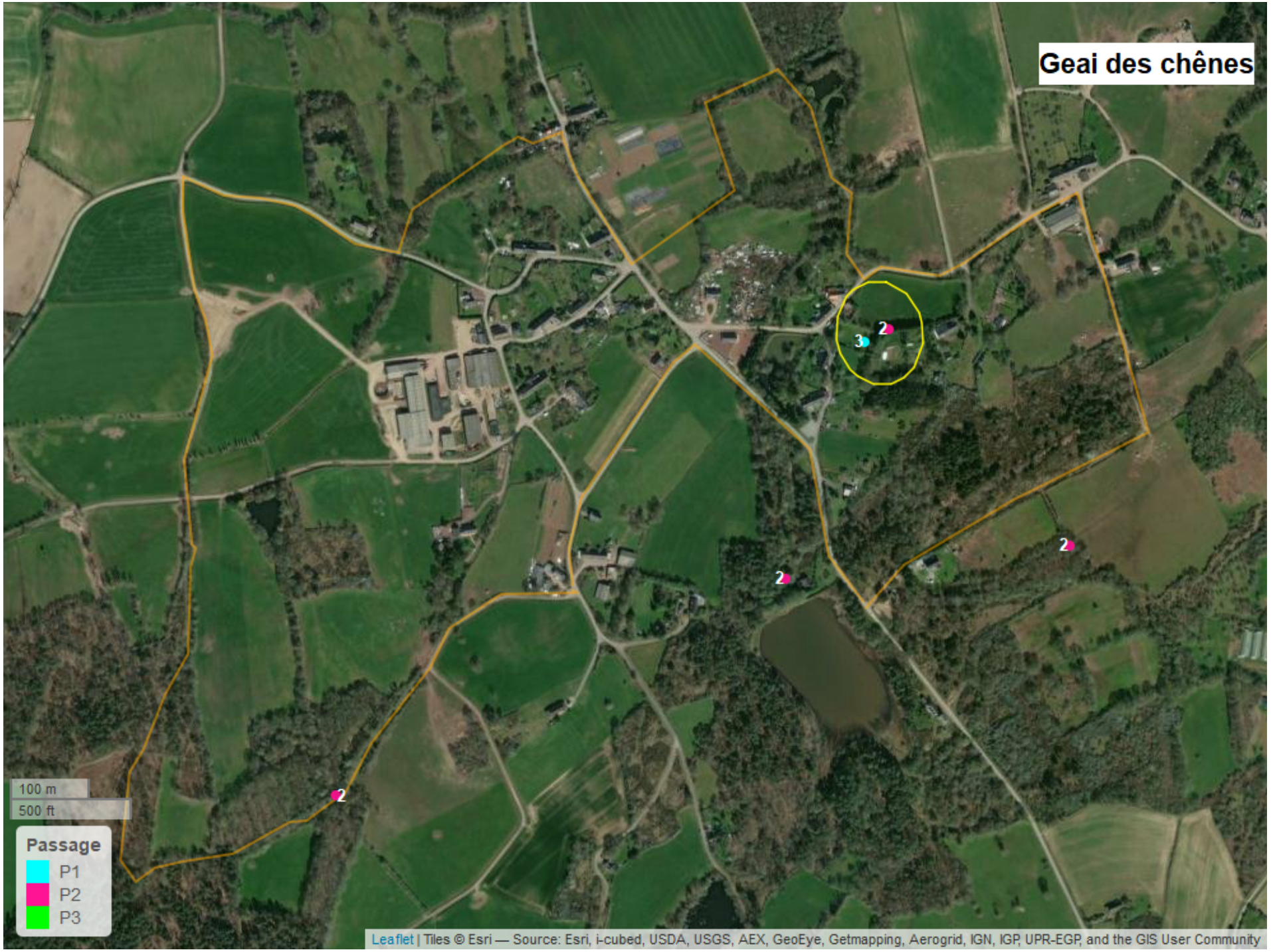
Geai des chênes
2
3
2
2
2
100 m
500 ft
Passage
P1
P2
P3
Leaflet | Tiles © Esri — Source: Esri, i-cubed, USDA, USGS, AEX, GeoEye, Getmapping, Aerogrid, IGN, IGP, UPR-EGP, and the GIS User Community

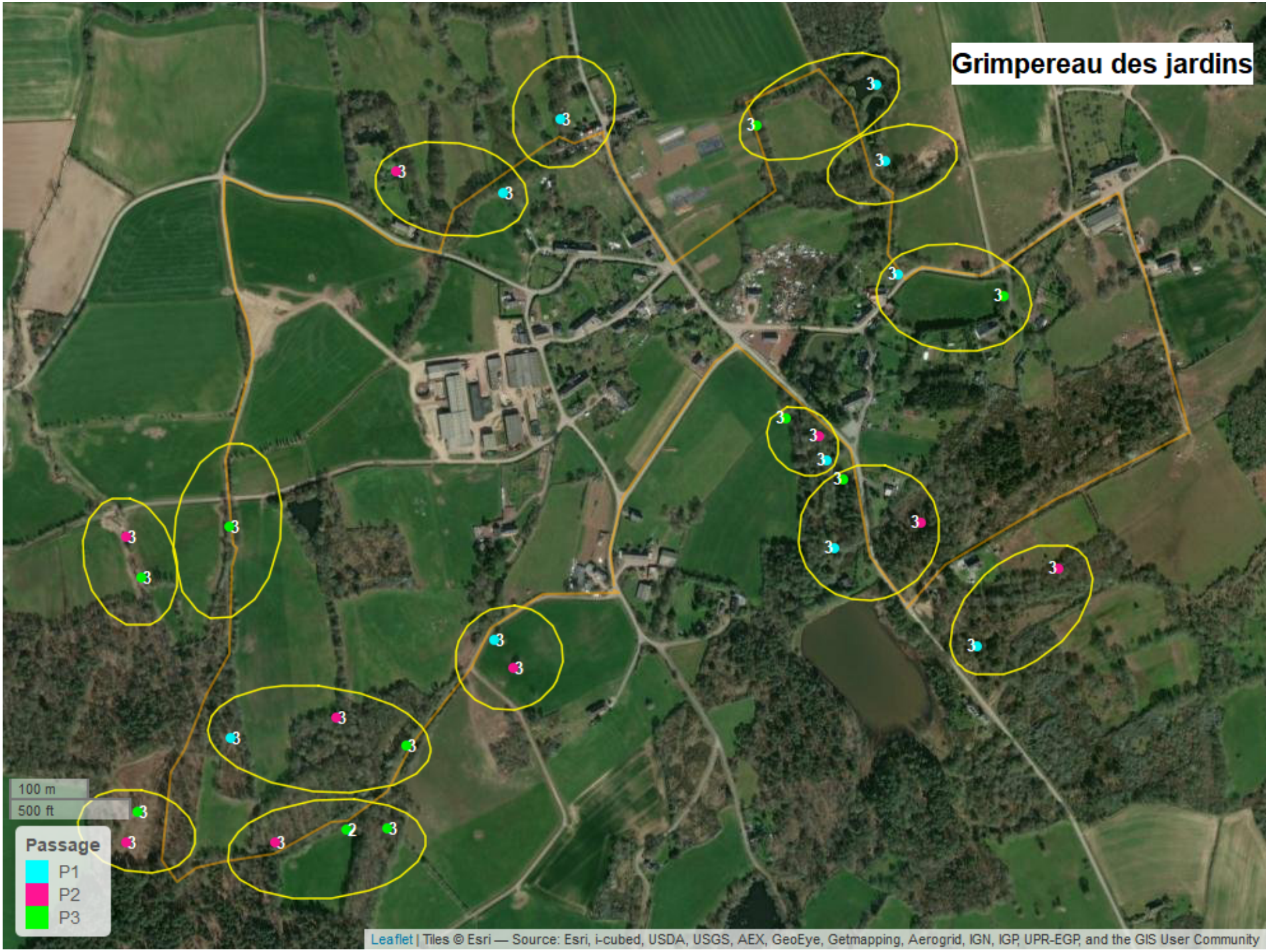
Grimpereau des jardins
100 m
500 ft
Passage
P1
P2
P3
Leaflet | Tiles © Esri — Source: Esri, i-cubed, USDA, USGS, AEX, GeoEye, Getmapping, Aerogrid, IGN, IGP, UPR-EGP, and the GIS User Community

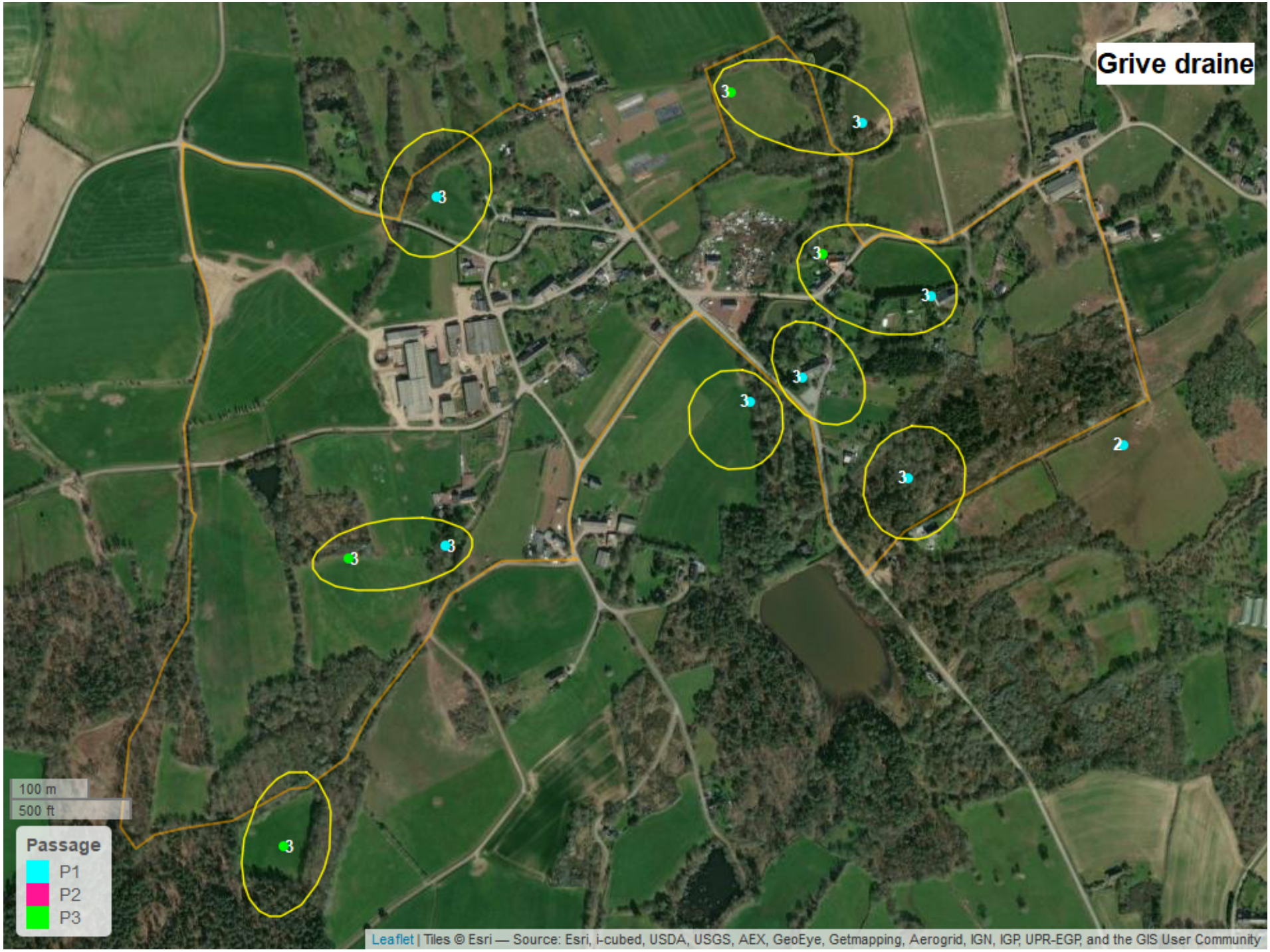
Grive draine
3
3
3
3
3
3
3
3
3
3
2
100 m
500 ft
Passage
P1
P2
P3
Leaflet | Tiles © Esri — Source: Esri, i-cubed, USDA, USGS, AEX, GeoEye, Getmapping, Aerogrid, IGN, IGP, UPR-EGP, and the GIS User Community

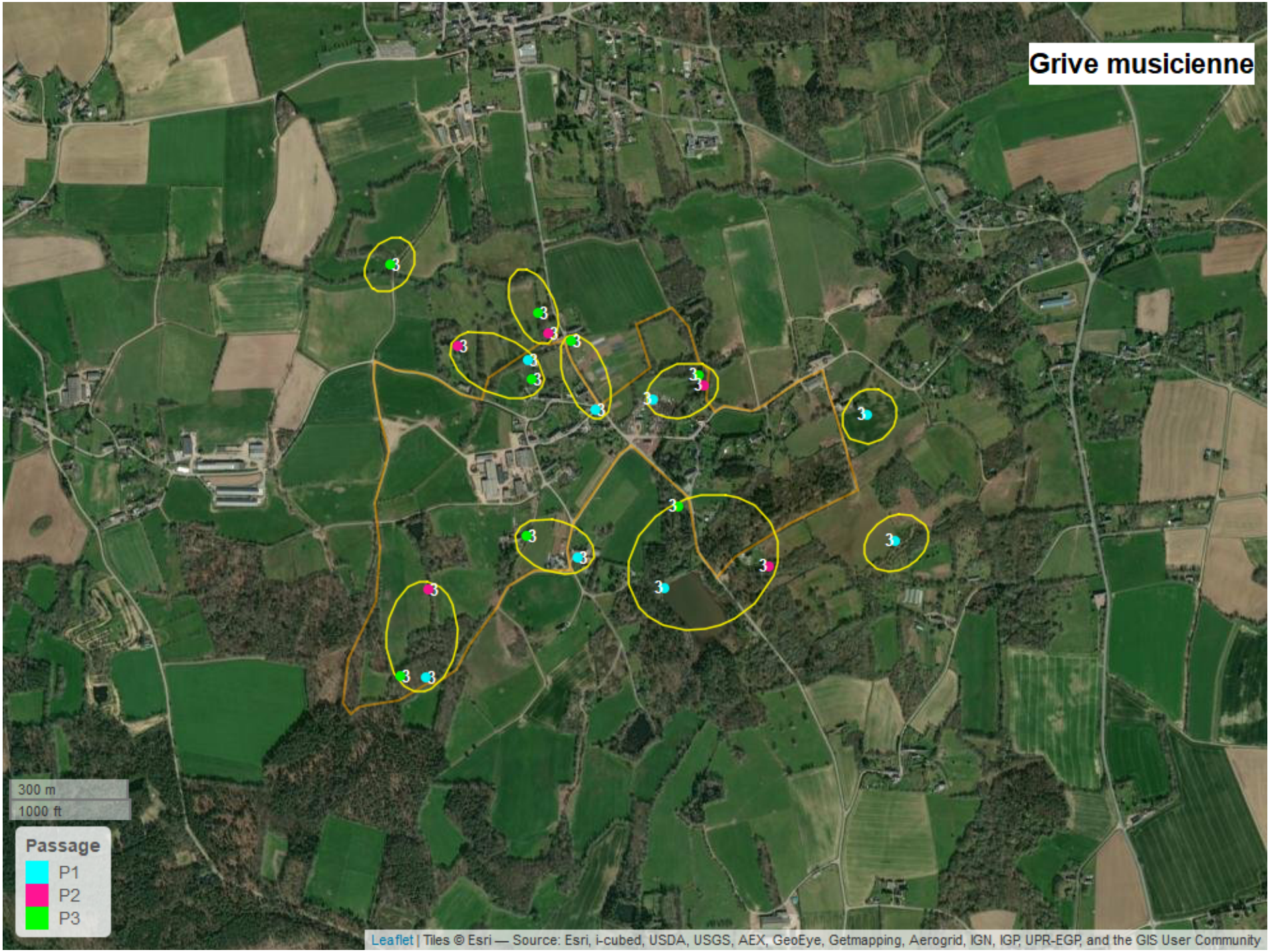
Grive musicienne
300 m
1000 ft
Passage
P1
P2
P3
Leaflet | Tiles © Esri — Source: Esri, i-cubed, USDA, USGS, AEX, GeoEye, Getmapping, Aerogrid, IGN, IGP, UPR-EGP, and the GIS User Community

Hirondelle rustique
100 m
500 ft
Passage
P1
P2
P3
Leaflet | Tiles © Esri — Source: Esri, i-cubed, USDA, USGS, AEX, GeoEye, Getmapping, Aerogrid, IGN, IGP, UPR-EGP, and the GIS User Community

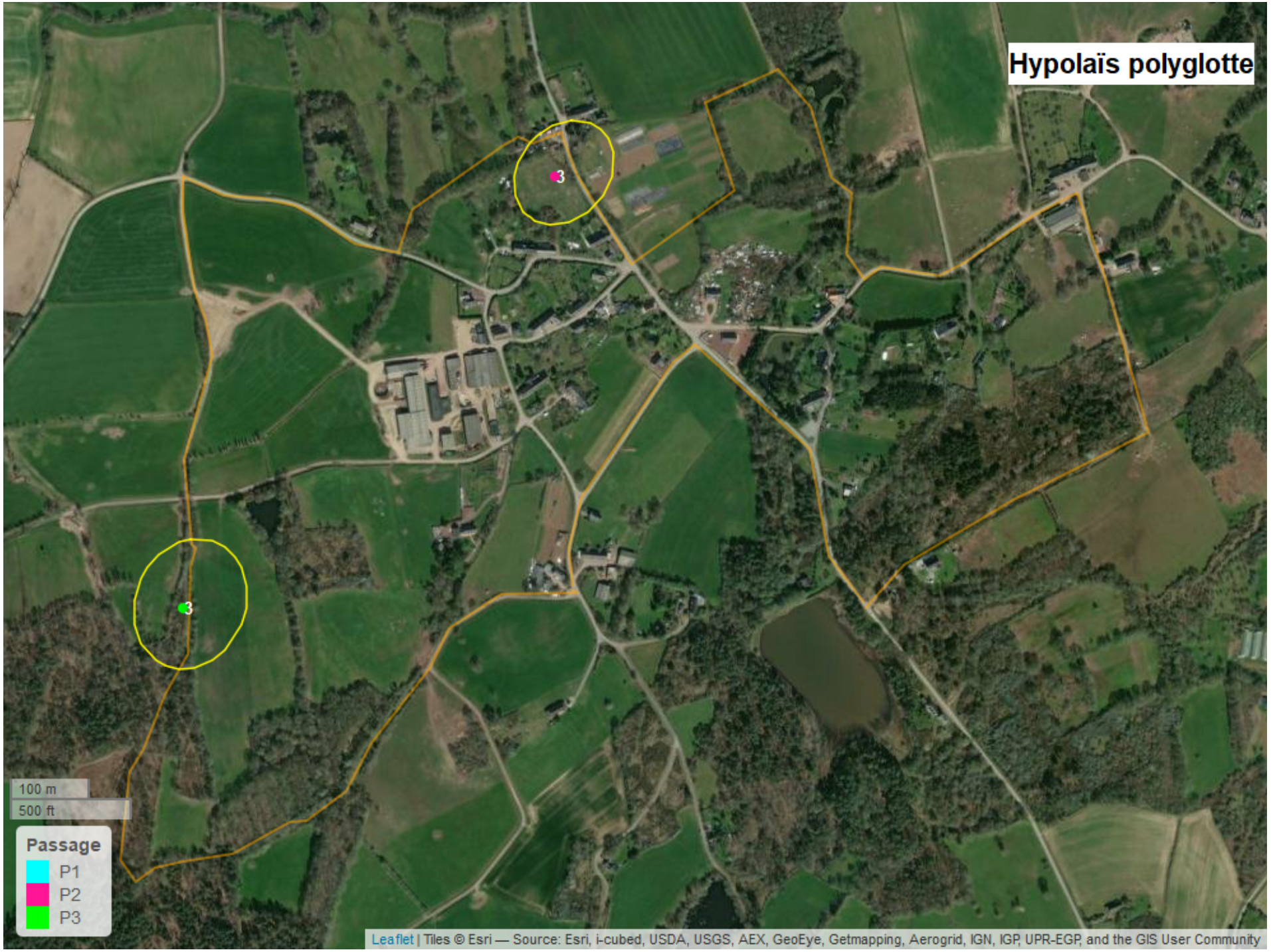
Hypolaïs polyglotte
3
3
100 m
500 ft
Passage
P1
P2
P3
Leaflet | Tiles © Esri — Source: Esri, i-cubed, USDA, USGS, AEX, GeoEye, Getmapping, Aerogrid, IGN, IGP, UPR-EGP, and the GIS User Community

Linotte mélodieuse
2
2
100 m
500 ft
Passage
P1
P2
P3
Leaflet | Tiles © Esri — Source: Esri, i-cubed, USDA, USGS, AEX, GeoEye, Getmapping, Aerogrid, IGN, IGP, UPR-EGP, and the GIS User Community

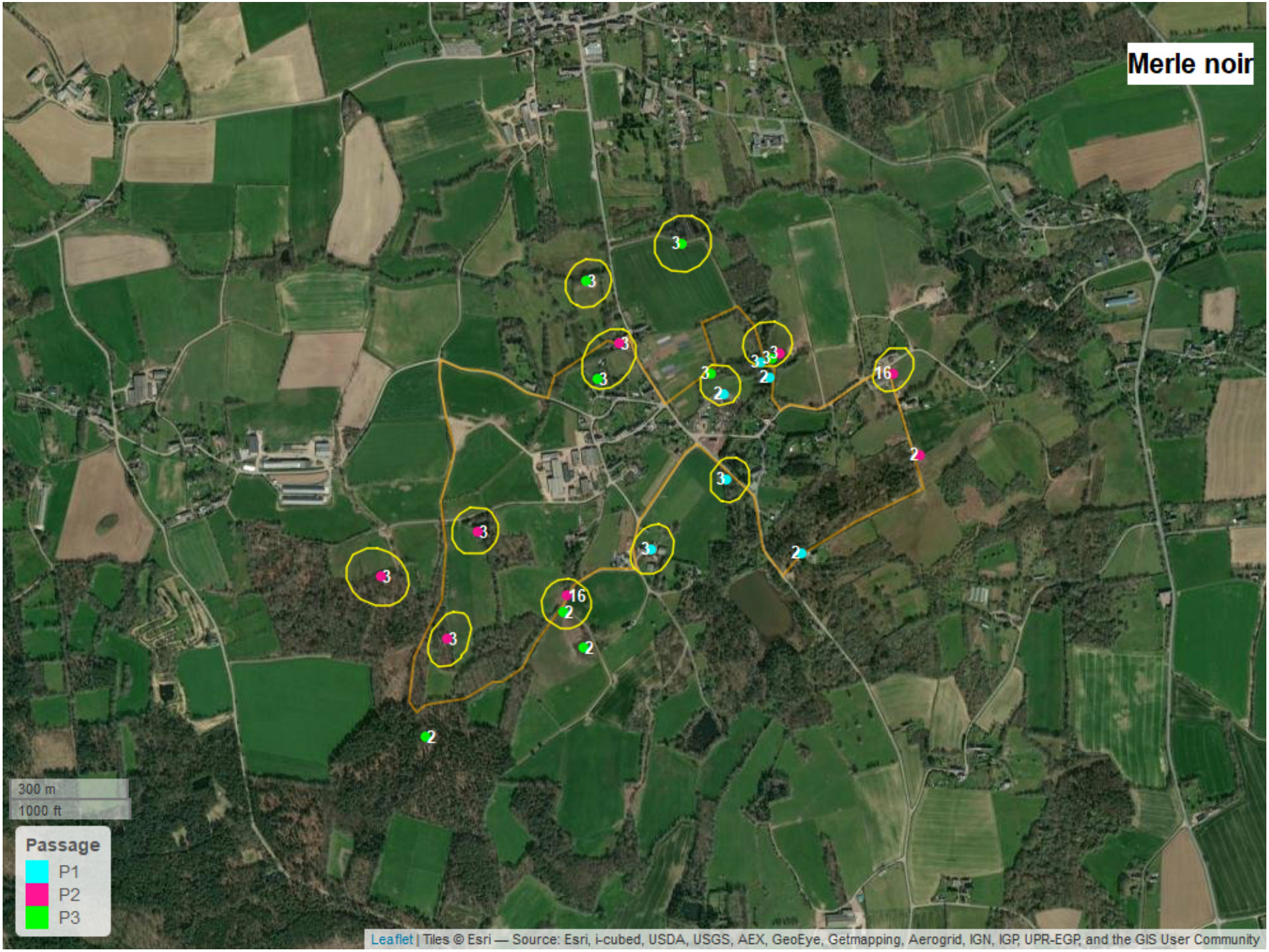
Merle noir
300 m
1000 ft
Passage
P1
P2
P3
Leaflet | Tiles © Esri — Source: Esri, i-cubed, USDA, USGS, AEX, GeoEye, Getmapping, Aerogrid, IGN, IGP, UPR-EGP, and the GIS User Community

Moineau domestique
100 m
500 ft
Passage
P1
P2
P3
Leaflet | Tiles © Esri — Source: Esri, i-cubed, USDA, USGS, AEX, GeoEye, Getmapping, Aerogrid, IGN, IGP, UPR-EGP, and the GIS User Community

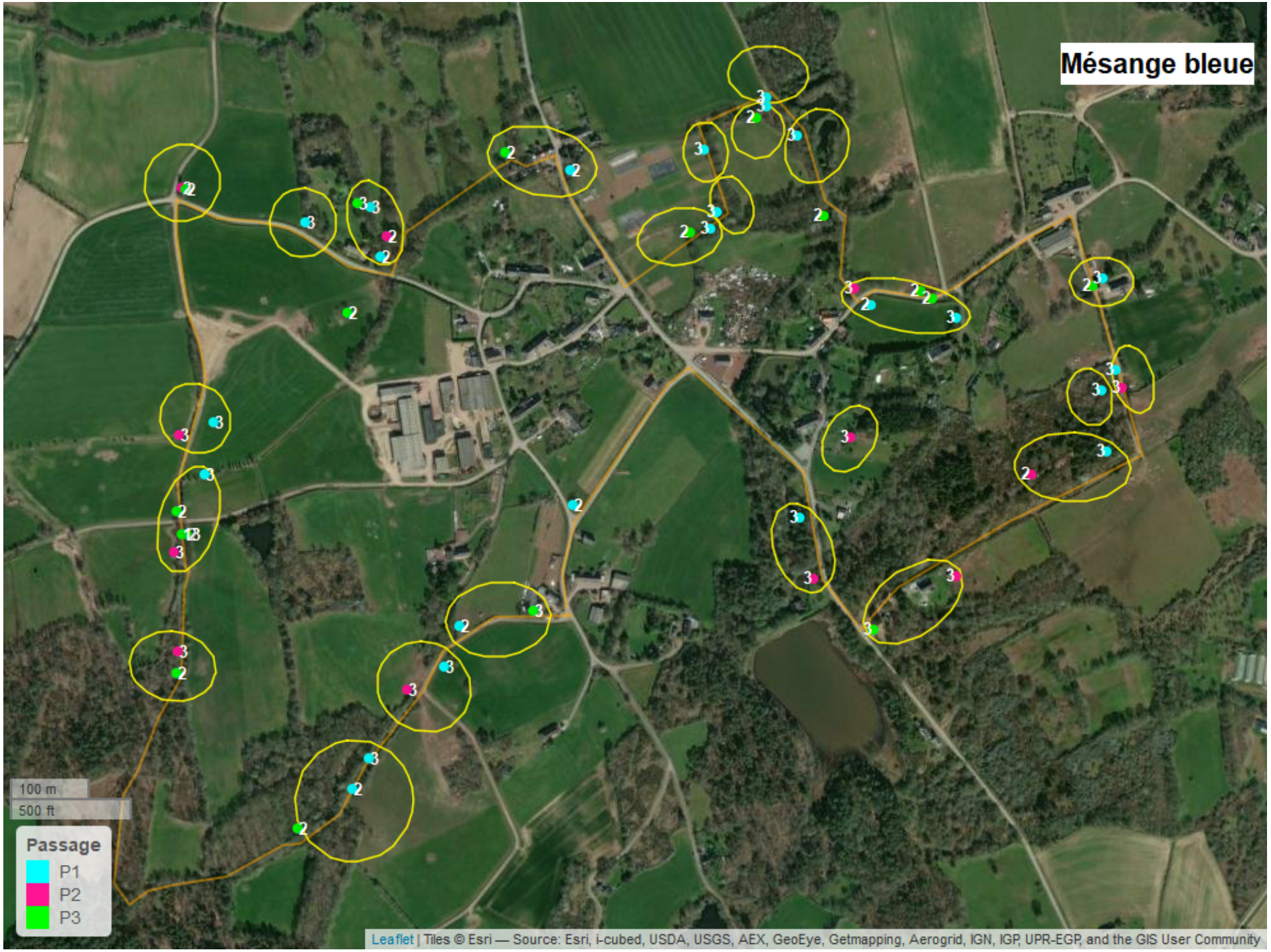
Mésange bleue
100 m
500 ft
Passage
P1
P2
P3
Leaflet | Tiles © Esri — Source: Esri, i-cubed, USDA, USGS, AEX, GeoEye, Getmapping, Aerogrid, IGN, IGP, UPR-EGP, and the GIS User Community

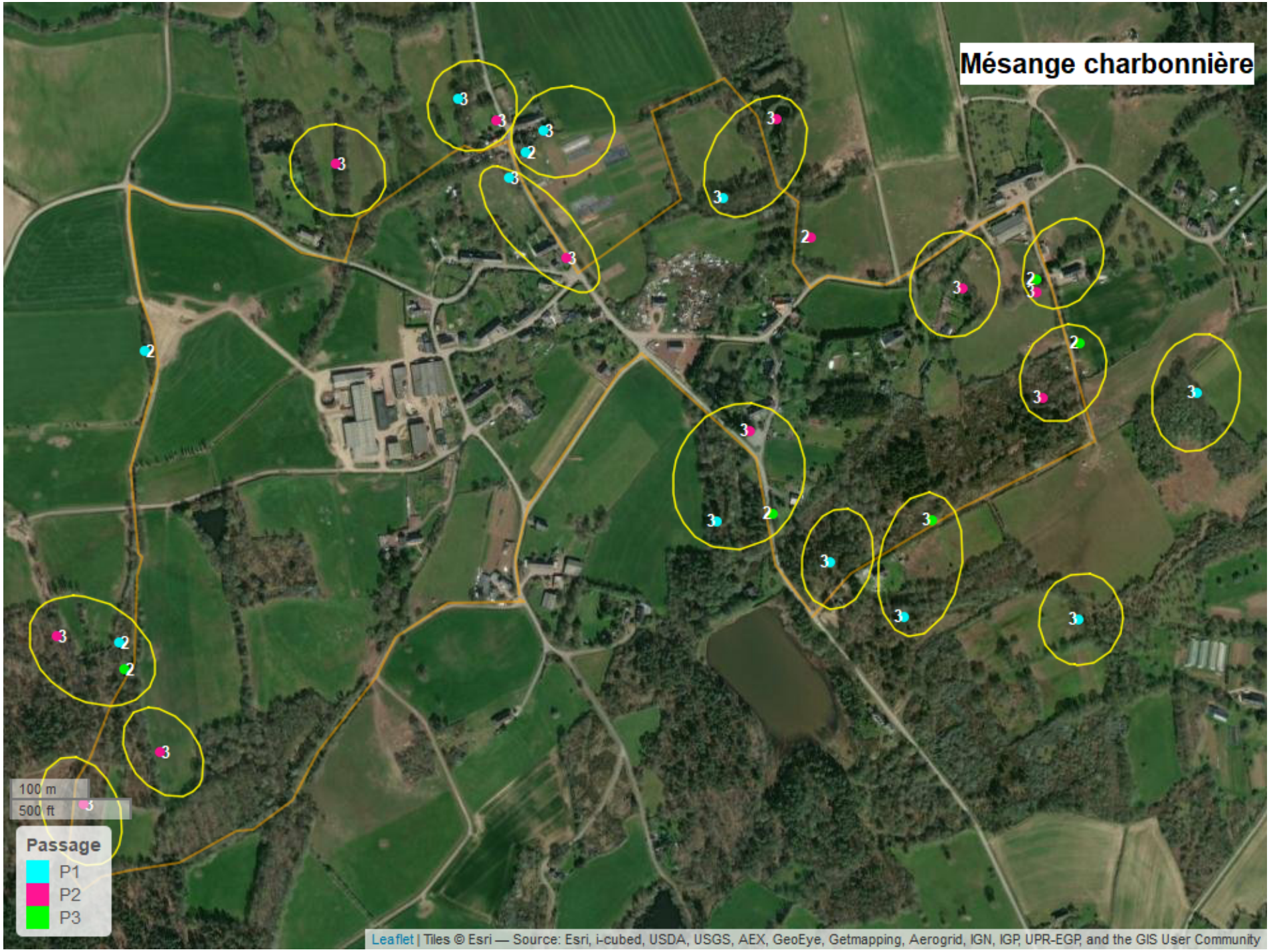
Mésange charbonnière
100 m
500 ft
Passage
P1
P2
P3
Leaflet | Tiles © Esri — Source: Esri, i-cubed, USDA, USGS, AEX, GeoEye, Getmapping, Aerogrid, IGN, IGP, UPR-EGP, and the GIS User Community

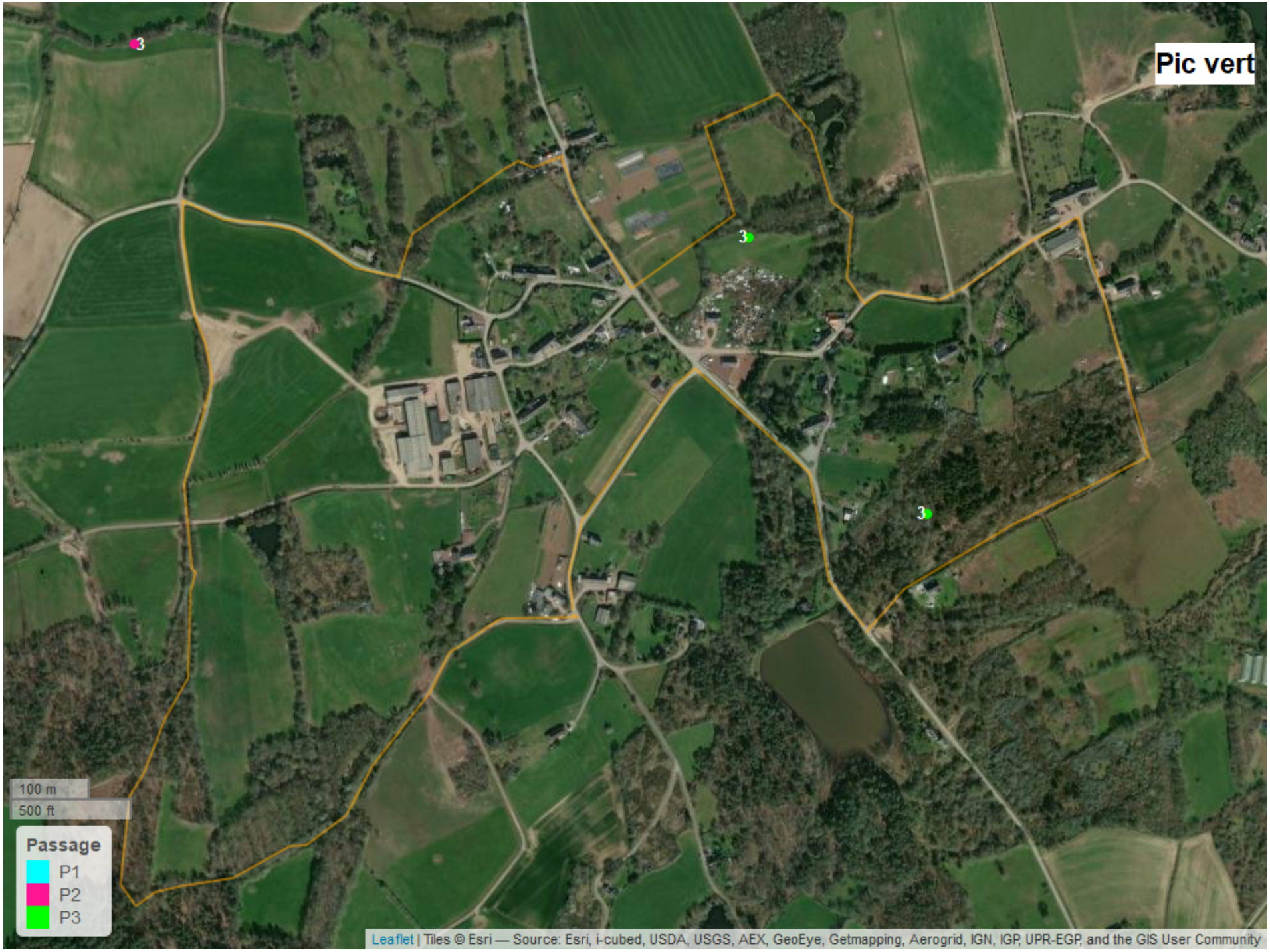
Pic vert
3
3
3
100 m
500 ft
Passage
P1
P2
P3
Leaflet | Tiles © Esri — Source: Esri, i-cubed, USDA, USGS, AEX, GeoEye, Getmapping, Aerogrid, IGN, IGP, UPR-EGP, and the GIS User Community

Pic épeiche
3
2
100 m
500 ft
Passage
P1
P2
P3
Leaflet | Tiles © Esri — Source: Esri, i-cubed, USDA, USGS, AEX, GeoEye, Getmapping, Aerogrid, IGN, IGP, UPR-EGP, and the GIS User Community

Pie bavarde
100 m
500 ft
Passage
P1
P2
P3
Leaflet | Tiles © Esri — Source: Esri, i-cubed, USDA, USGS, AEX, GeoEye, Getmapping, Aerogrid, IGN, IGP, UPR-EGP, and the GIS User Community

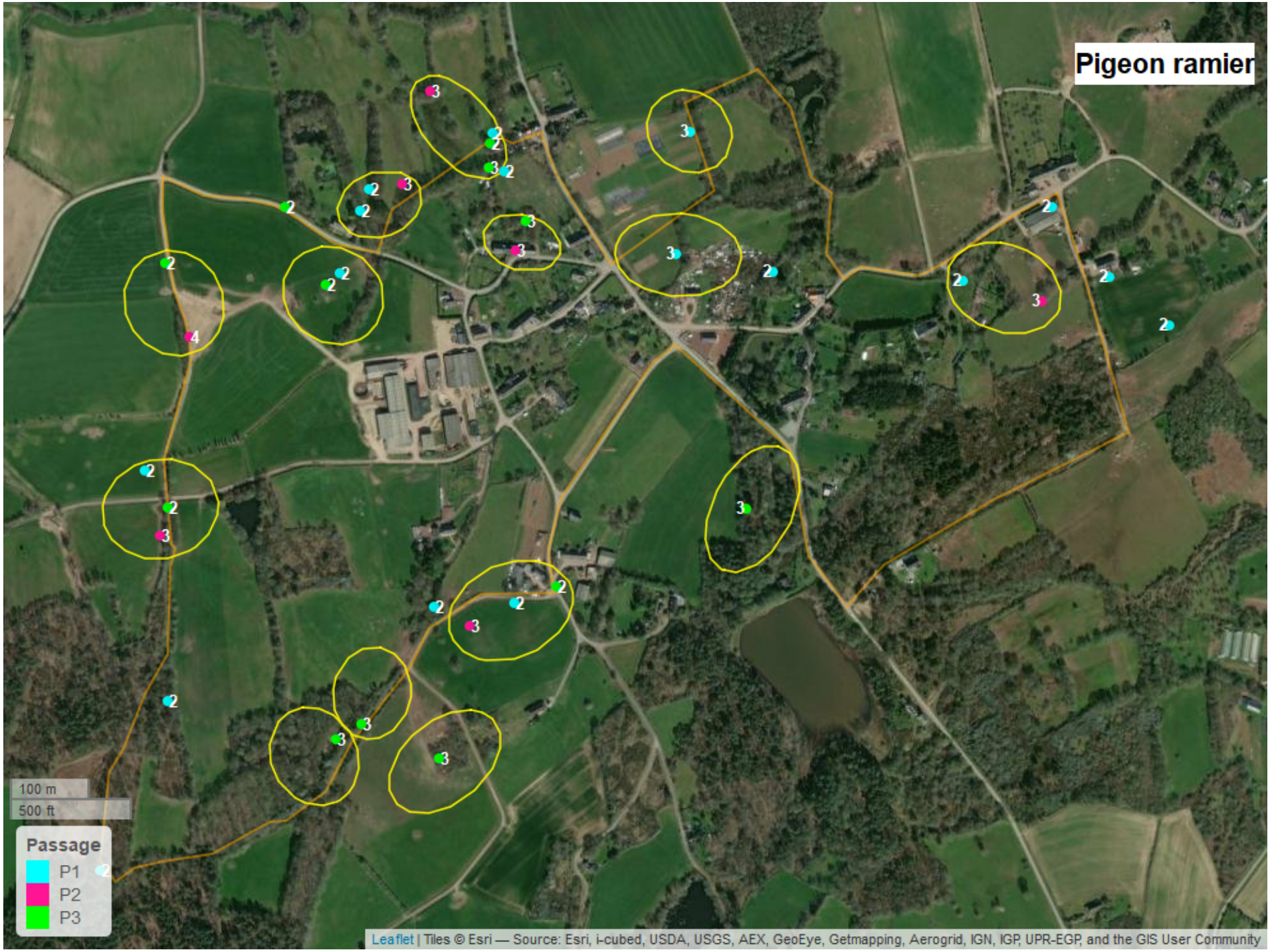
Pigeon ramier
100 m
500 ft
Passage
P1
P2
P3
Leaflet | Tiles © Esri — Source: Esri, i-cubed, USDA, USGS, AEX, GeoEye, Getmapping, Aerogrid, IGN, IGP, UPR-EGP, and the GIS User Community

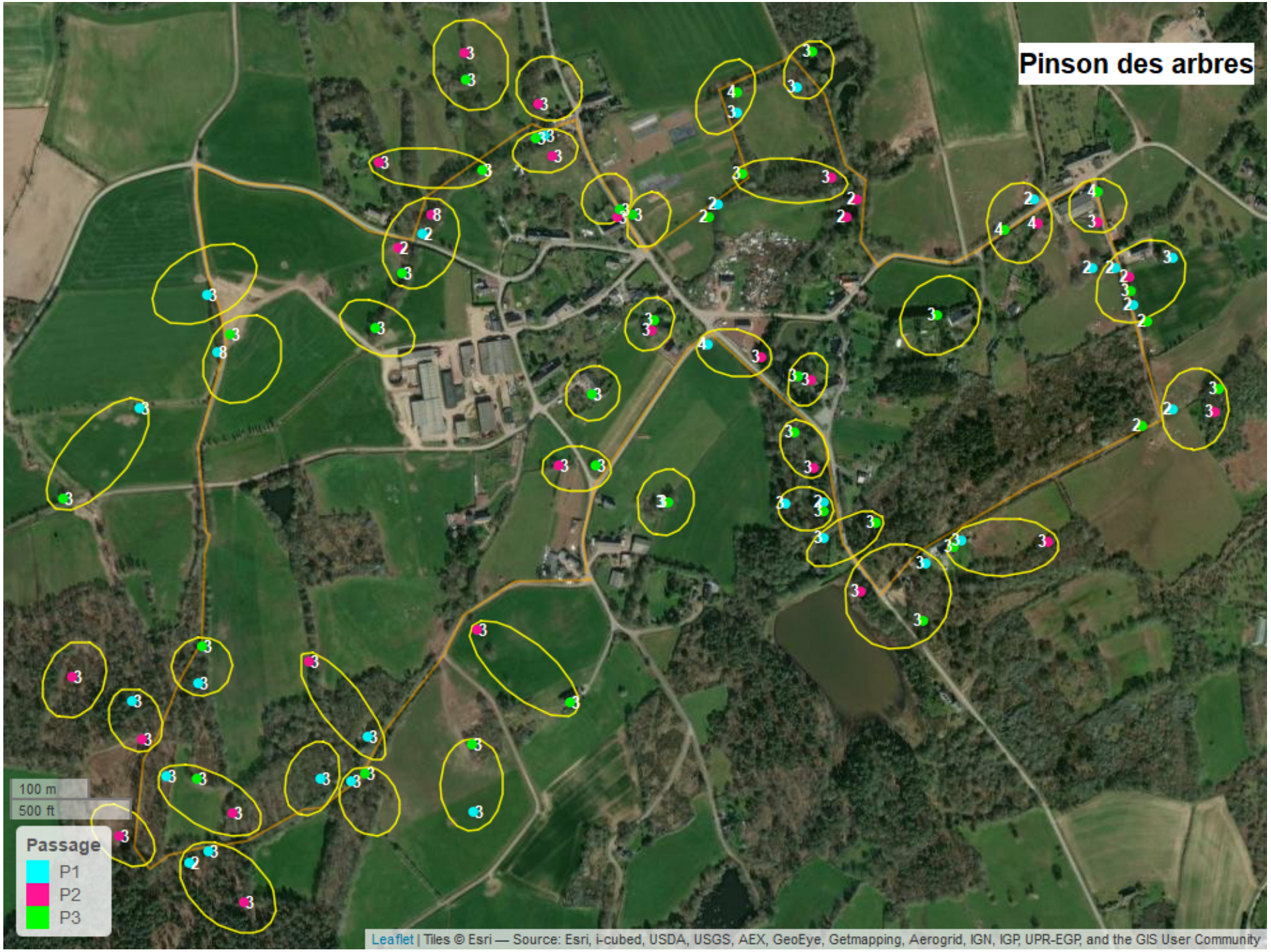
Pinson des arbres
100 m
500 ft
Passage
P1
P2
P3
Leaflet | Tiles © Esri — Source: Esri, i-cubed, USDA, USGS, AEX, GeoEye, Getmapping, Aerogrid, IGN, IGP, UPR-EGP, and the GIS User Community

Pipit des arbres
3
3
3
3
3
3
100 m
500 ft
Passage
P1
P2
P3
Leaflet | Tiles © Esri — Source: Esri, i-cubed, USDA, USGS, AEX, GeoEye, Getmapping, Aerogrid, IGN, IGP, UPR-EGP, and the GIS User Community

Pouillot fitis
100 m
500 ft
Passage
P1
P2
P3
Leaflet | Tiles © Esri — Source: Esri, i-cubed, USDA, USGS, AEX, GeoEye, Getmapping, Aerogrid, IGN, IGP, UPR-EGP, and the GIS User Community

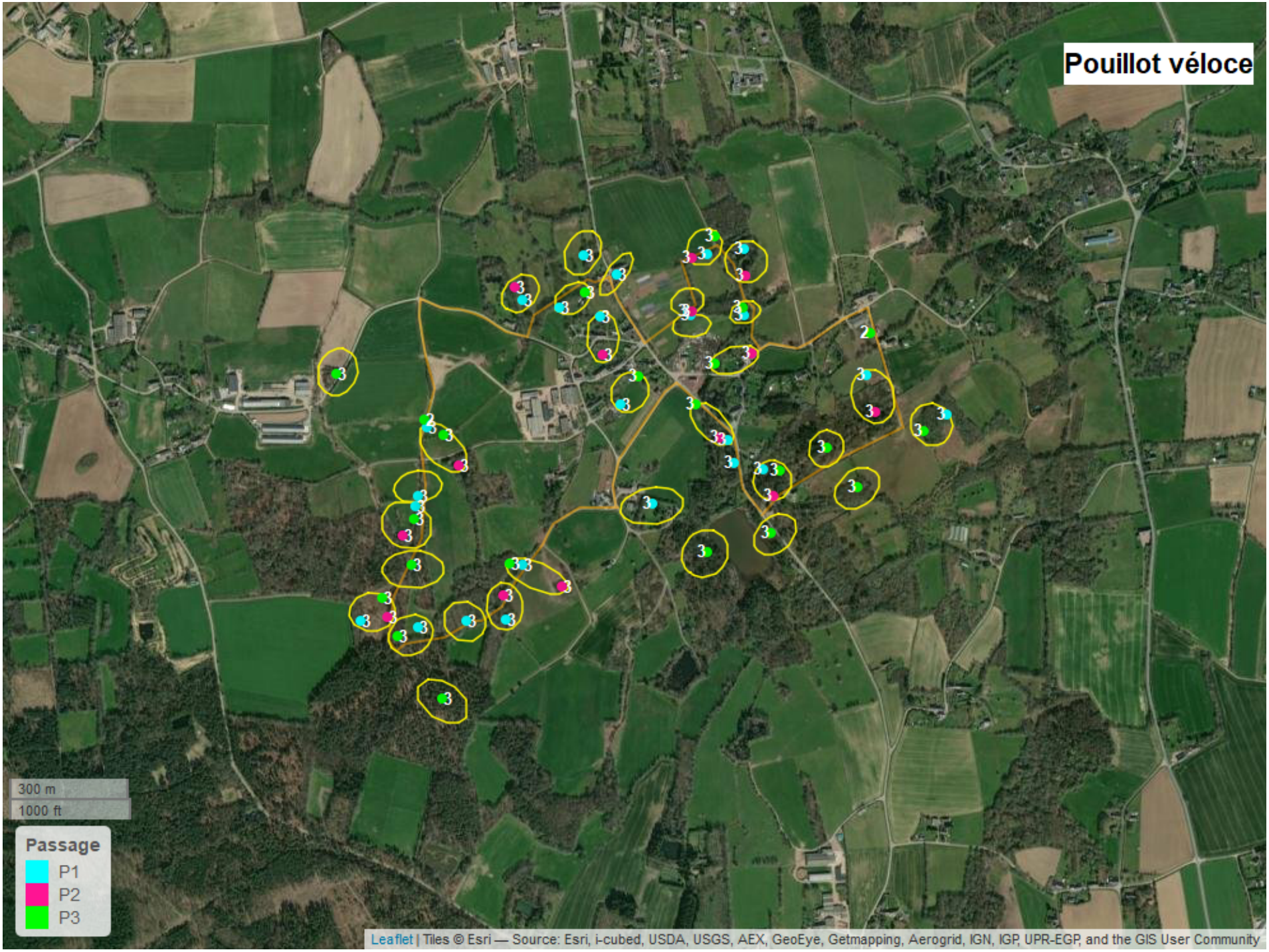
Pouillot véloce
300 m
1000 ft
Passage
P1
P2
P3
Leaflet | Tiles © Esri — Source: Esri, i-cubed, USDA, USGS, AEX, GeoEye, Getmapping, Aerogrid, IGN, IGP, UPR-EGP, and the GIS User Community

Roitelet huppé
100 m
500 ft
Passage
P1
P2
P3
Leaflet | Tiles © Esri — Source: Esri, i-cubed, USDA, USGS, AEX, GeoEye, Getmapping, Aerogrid, IGN, IGP, UPR-EGP, and the GIS User Community

Roitelet à triple bandeau
3
3
3
3
3
3
3
100 m
500 ft
Passage
P1
P2
P3
Leaflet | Tiles © Esri — Source: Esri, i-cubed, USDA, USGS, AEX, GeoEye, Getmapping, Aerogrid, IGN, IGP, UPR-EGP, and the GIS User Community

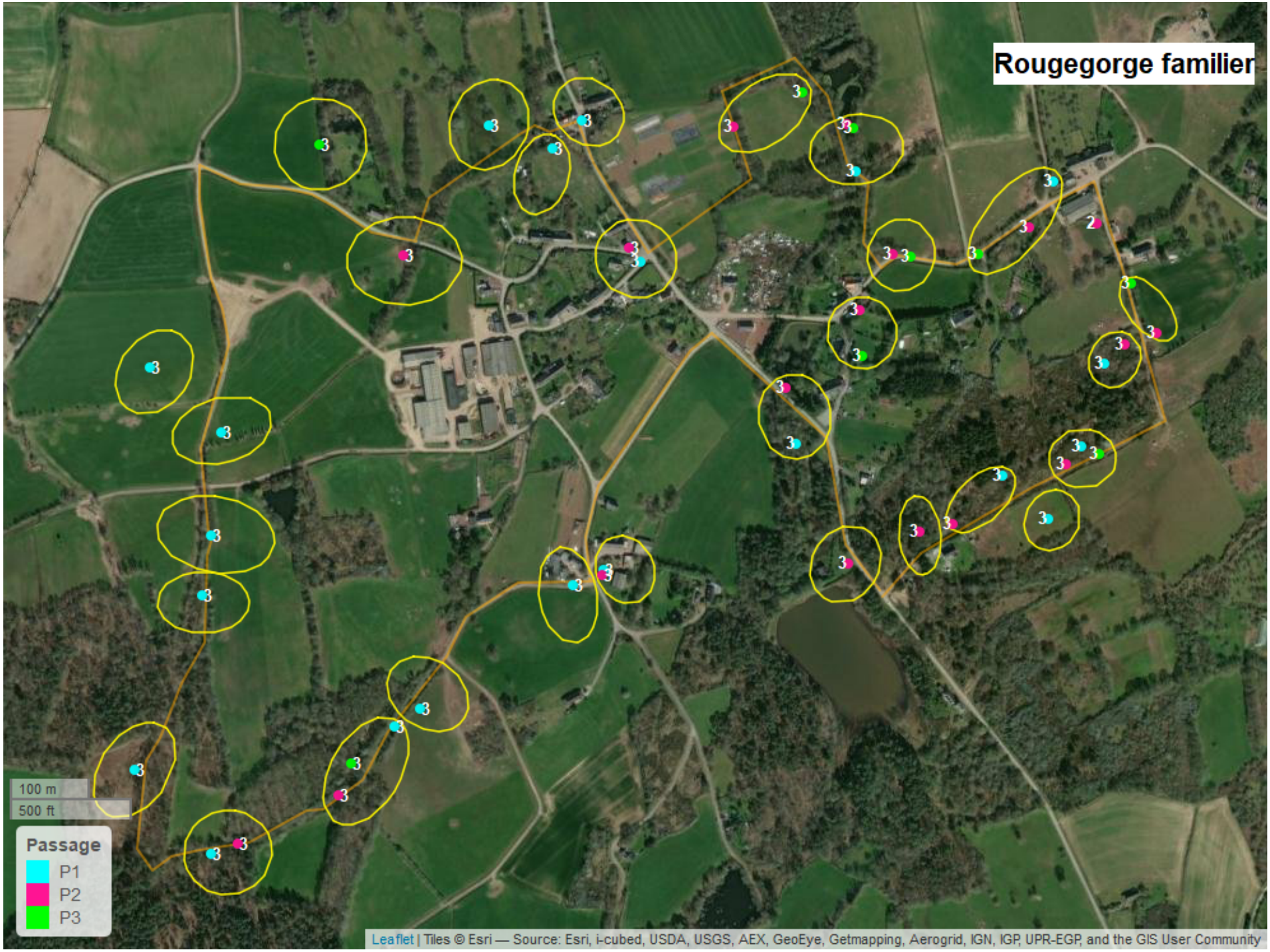
Rougegorge familier
100 m
500 ft
Passage
P1
P2
P3
Leaflet | Tiles © Esri — Source: Esri, i-cubed, USDA, USGS, AEX, GeoEye, Getmapping, Aerogrid, IGN, IGP, UPR-EGP, and the GIS User Community

Rougequeue noir
2
100 m
500 ft
Passage
P1
P2
P3
Leaflet | Tiles © Esri — Source: Esri, i-cubed, USDA, USGS, AEX, GeoEye, Getmapping, Aerogrid, IGN, IGP, UPR-EGP, and the GIS User Community

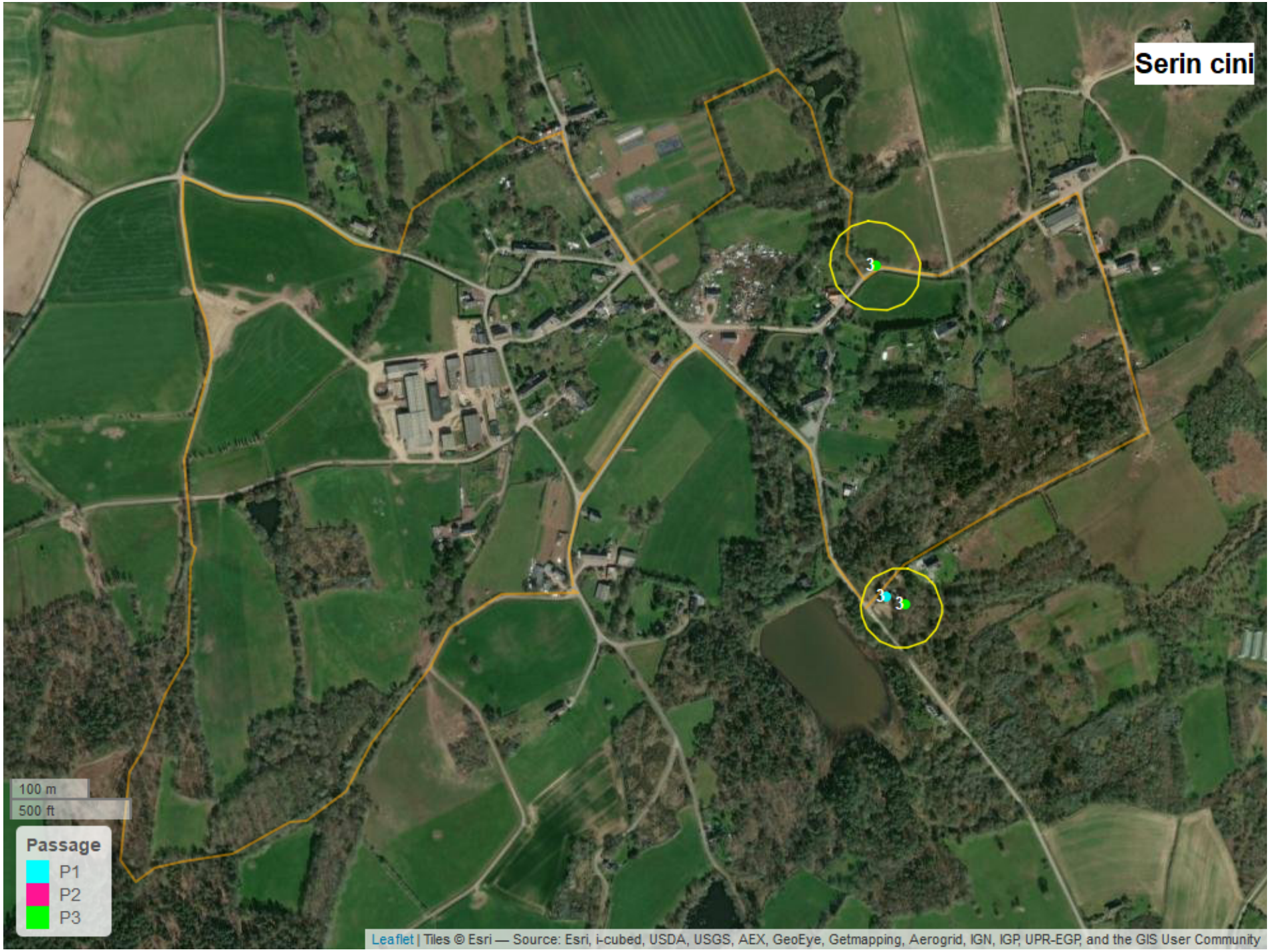
Serin cini
3
3
3
100 m
500 ft
Passage
P1
P2
P3
Leaflet | Tiles © Esri — Source: Esri, i-cubed, USDA, USGS, AEX, GeoEye, Getmapping, Aerogrid, IGN, IGP, UPR-EGP, and the GIS User Community

Sittelle torchepot
3
3
3
3
3
3
3
2
3
3
2
3
100 m
500 ft
Passage
P1
P2
P3
Leaflet | Tiles © Esri — Source: Esri, i-cubed, USDA, USGS, AEX, GeoEye, Getmapping, Aerogrid, IGN, IGP, UPR-EGP, and the GIS User Community

Tarier pâtre
100 m
500 ft
Passage
P1
P2
P3
Leaflet | Tiles © Esri — Source: Esri, i-cubed, USDA, USGS, AEX, GeoEye, Getmapping, Aerogrid, IGN, IGP, UPR-EGP, and the GIS User Community

Tourterelle des bois
3
3
3
3
3
3
3
100 m
500 ft
Passage
P1
P2
P3
Leaflet | Tiles © Esri — Source: Esri, i-cubed, USDA, USGS, AEX, GeoEye, Getmapping, Aerogrid, IGN, IGP, UPR-EGP, and the GIS User Community

Tourterelle turque
3
3
3
2
4
3
2
4
100 m
500 ft
Passage
P1
P2
P3
Leaflet | Tiles © Esri — Source: Esri, i-cubed, USDA, USGS, AEX, GeoEye, Getmapping, Aerogrid, IGN, IGP, UPR-EGP, and the GIS User Community

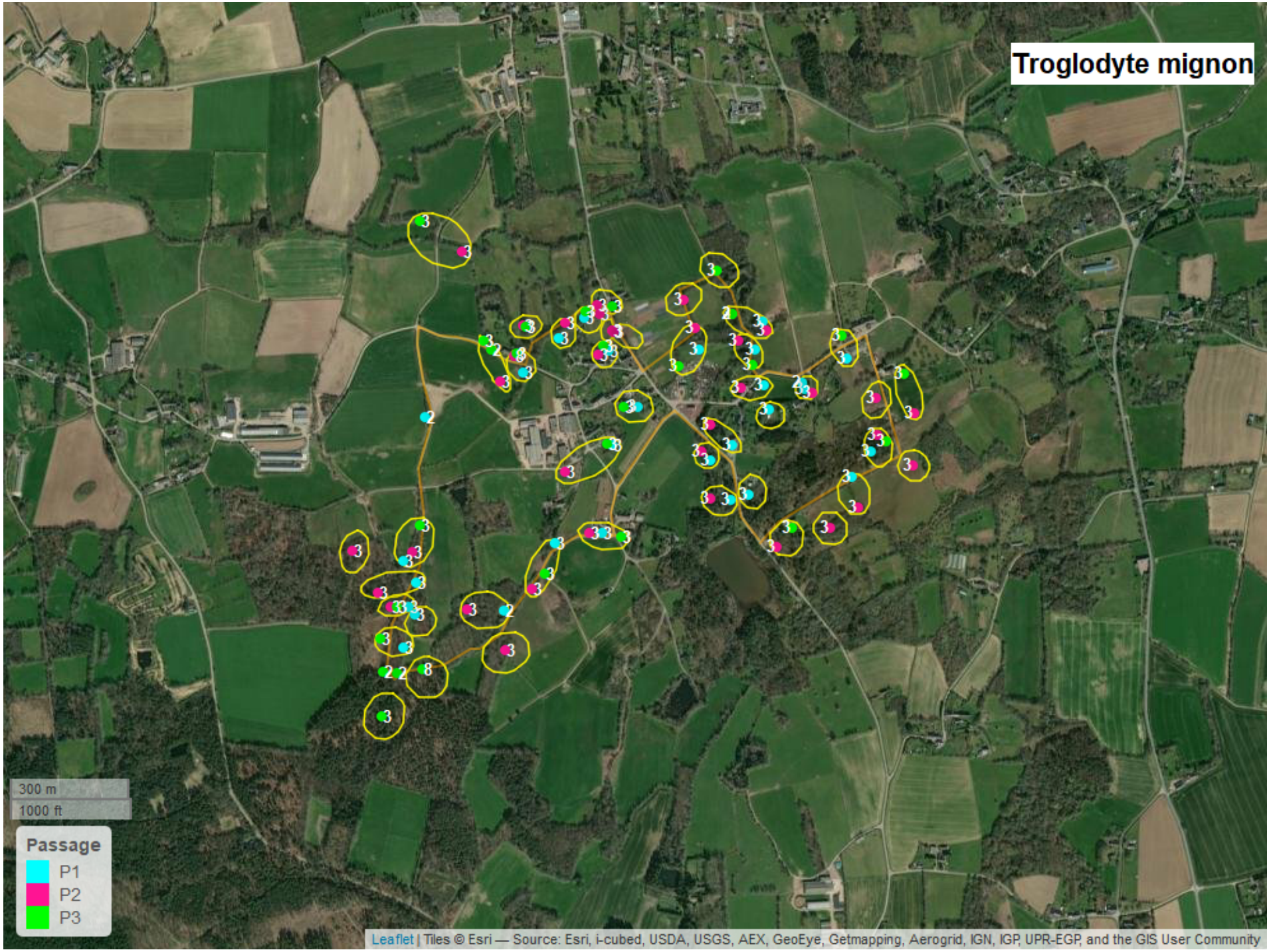
Troglodyte mignon
300 m
1000 ft
Passage
P1
P2
P3
Leaflet | Tiles © Esri — Source: Esri, i-cubed, USDA, USGS, AEX, GeoEye, Getmapping, Aerogrid, IGN, IGP, UPR-EGP, and the GIS User Community

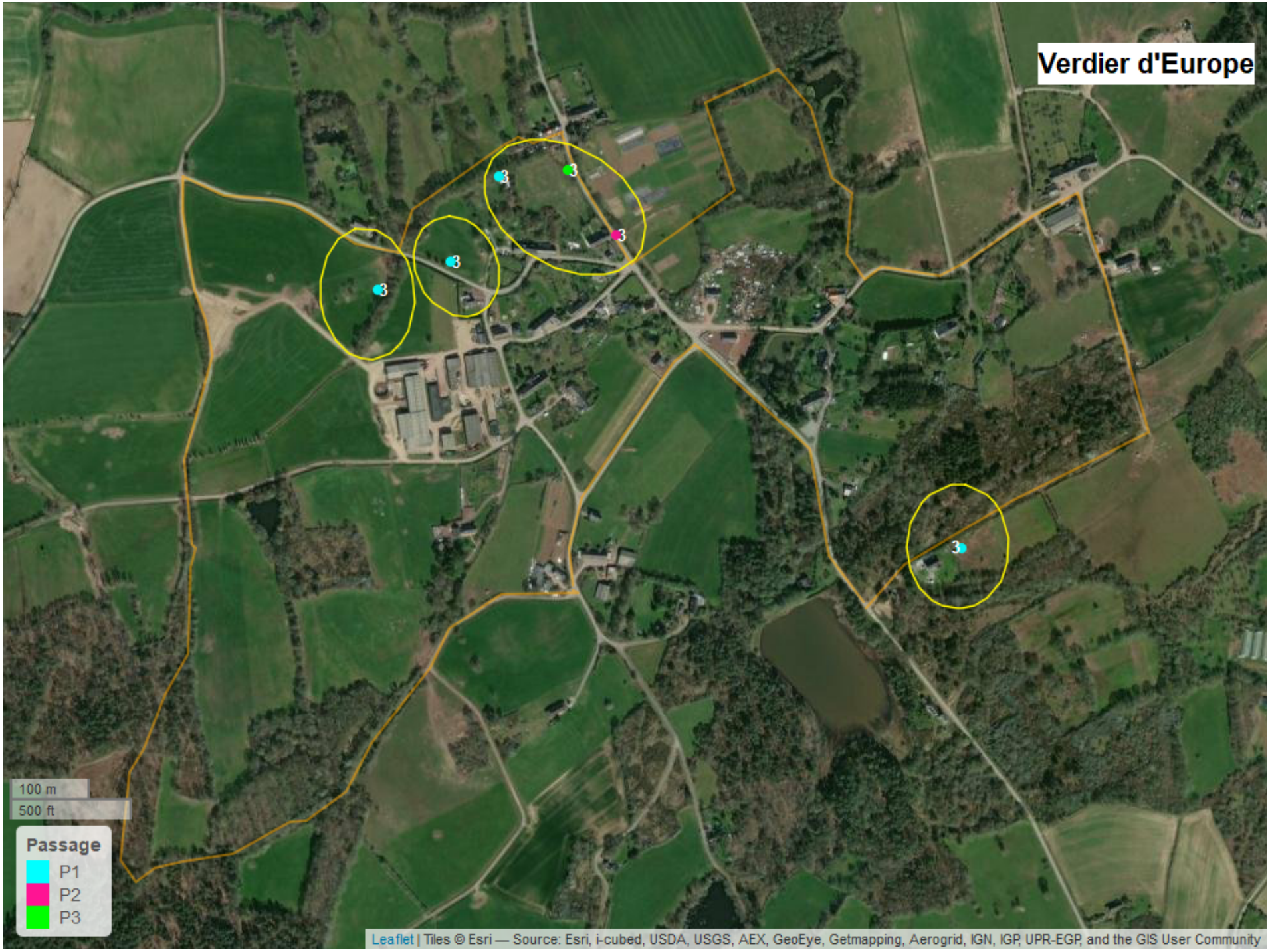
Verdier d'Europe
100 m
500 ft
Passage
P1
P2
P3
Leaflet | Tiles © Esri — Source: Esri, i-cubed, USDA, USGS, AEX, GeoEye, Getmapping, Aerogrid, IGN, IGP, UPR-EGP, and the GIS User Community

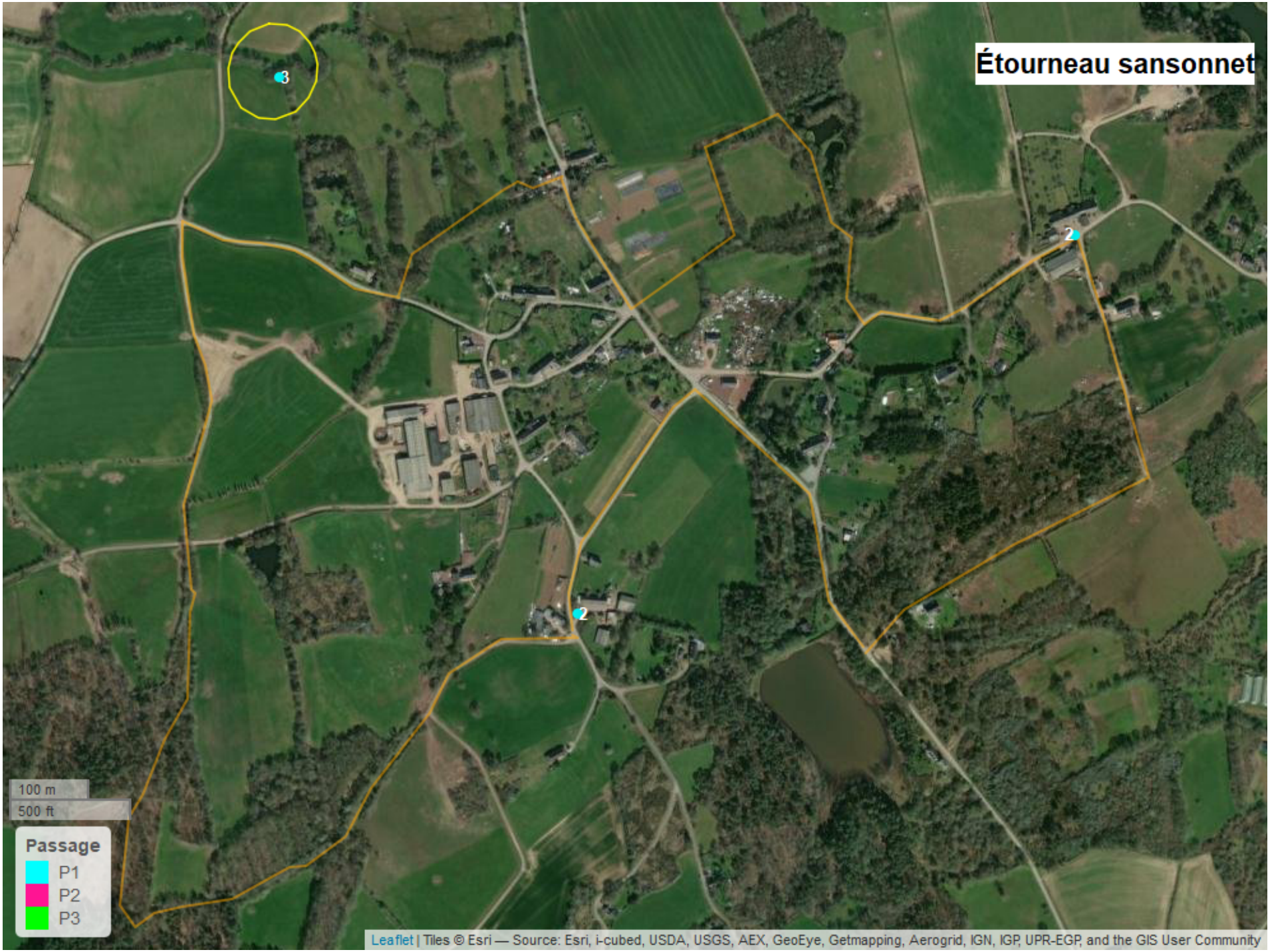
Étourneau sansonnet
3
2
2
100 m
500 ft
Passage
P1
P2
P3
Leaflet | Tiles © Esri — Source: Esri, i-cubed, USDA, USGS, AEX, GeoEye, Getmapping, Aerogrid, IGN, IGP, UPR-EGP, and the GIS User Community